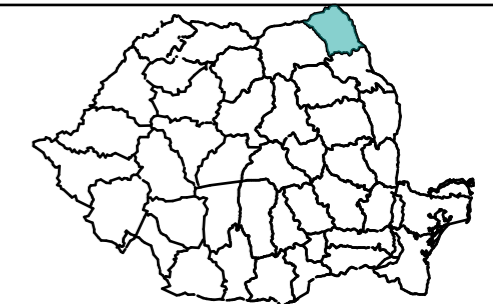


Se propune extinderea apartamentului printr-un balcon identic ca forma si dimensiuni cu cele de la etajele superioare.



CARACTERISTICILE AMPLASAMENTULUI:	
Acceleratia terenului - P100/1-2006	0.16 g
Acceleratia terenului - P100/1-2013	0.20 g
Perioada de colt a terenului	0.7 s
Incarcarea din zapada - CR 1-1-3/2012	2.5 kN/m ²
Incarcarea din vant - CR 1-1-4/2012	0.6 kN/m ²
Adancimea de inghet - STAS 6054/77	100 - 110 cm
Clasa de importanta	IV
Categoria de importanta - redusa	D

Nota
 1. Orice modificare a prevederilor prezentei planse se face numai cu acordul scris al proiectantului;
 2. Orice neconcordanta intre prevederile prezentei planse si situatia din amplasament se va aduce imediat la cunosinta proiectantului.

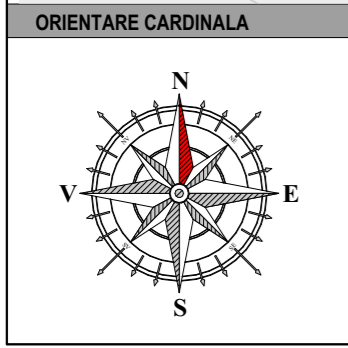
SITUATIE EXISTENTA:
 PROPRIETATE PRIVATA CONFORM CONTRACTULUI DE VANZARE CUMPARARE NR.1282 DIN 30/08/2019, CF 52688-C1-U10
 SUPRAFAȚA UTILĂ DIN ACTE 65.43 MP SI MASURATA 64.76

SITUATIE EXISTENTA:	
APARTAMENT LOCUINTA C1	
SUPRAFAȚA CONSTRUITĂ PARTER	82.11 mp
SUPRAFAȚA UTILĂ PARTER	64.76 mp
SUPRAFAȚA CONSTRUITĂ DESFĂȘURATĂ	82.11 mp
SUPRAFAȚA UTILĂ DESFĂȘURATĂ	64.76 mp

SITUATIE PROPUȘĂ:	
APARTAMENT LOCUINTA C1	
SUPRAFAȚA CONSTRUITĂ PARTER	86.17 mp
SUPRAFAȚA UTILĂ PARTER	64.76 mp
SUPRAFAȚA CONSTRUITĂ DESFĂȘURATĂ	86.17 mp
SUPRAFAȚA UTILĂ DESFĂȘURATĂ	64.76 mp

BILANȚ TERITORIAL:	
SUPRAFAȚA CONSTRUITĂ	86.17 mp
SUPRAFEȚE PODEST EXTERIOR	3.80 mp
SUPRAFAȚA SCARI EXTERIOARE	0.50 mp
SUPRAFAȚA EXTINDERE BALCON	4.06 mp
SUPRAFAȚA TOTALA CONCESIUNE	4.22 mp

Legendă	
PROIECTE INVELITOARE	---
OBIECTIV C1	
BLOC LOCUINTA	
EXTINDERE PROPUȘA	
CONSTRUCTII EXISTENTE	
SPAȚIU VERDE AMENAJAT	
CIRCULATIE AUTO	
CIRCULATIE PIETONALA	
RETEA CANALIZARE EXISTETA	
RETEA APA EXISTENTA	
RETEA ELECTRICA EXISTENTA	
ACCES PRINCIPAL LOCUINTA	
ACCES SECUNDAR LOCUINTA	
ACCES PRPUS CABINET	
TABLOU ELECTRIC GENERAL	




ORIENTARE CARDINALA

NOTA LEGALA

1. Informatiile tehnice continute in acest desen sunt proprietatea exclusiva a STRUCTURAL ENGINEERING DEVELOPMENT S.R.L. si nu pot fi utilizate sau divulgate la terti fara acordul scris al proprietarului. STRUCTURAL ENGINEERING DEVELOPMENT S.R.L. este singura entitate care se angajeaza pentru executarea copiilor planurilor si numai dupa inregistrarea prealabila a comenzii.

2. Toate drepturile de autor rezultate din folosirea autorizata a prezentului desen revin elaboratorului. Prezentul desen este numai pentru scopul si destinatia mentionate in indicator (cartus) si numai pentru uzul beneficiarului acestuia. Incalcarea prevederilor de la pct. 1 atrage dupa sine raspunderea materiala a partii in culpa.



STRUCTURE.ING
 DEVELOPMENT
 STRUCTURAL ENGINEERING DEVELOPMENT S.R.L.
 CUI RO36533829 ; J7/405/16.09.2016
 Tel: 0757190660 www.structure-ing.ro office@structure-ing.ro

SPECIFICATIE	NUME	SEMNATURA	Scara:
SEF PROIECT	Urb. Arh. Mihai TULBURE		1:200
PROIECTAT	Urb. Arh. Mihai TULBURE		Data:
DESENAT	Stud. Arh. Iulian Buburuzan		10:2021

Beneficiar:		Pr. nr. 116/2021
	Jud. Botosani, Mun. Botosani, Str. Petru Maior, nr. 12	
Titlul proiectului:	CREARE ACCES LA FATADA PRINCIPALA, CONSTRUIRE BALCON LA FATADA POSTERIOARA CU FORMA SI DIMENSIUNI EGALE CU CELE DE LA ETAJELE SUPERIOARE SI SCHIMBARE DESTINATIE DIN SPAȚIU DE LOCUIT IN CABINET MEDICAL Jud. Botosani, Mun. Botosani, Bdul Mihai Eminescu, Nr. 10, sc. F, ap.3 CF 52688-C1-U10	Faza: P.U.D
Titlul plansei:	REGLEMENTARI EDILITARE	Pl. nr. U.03