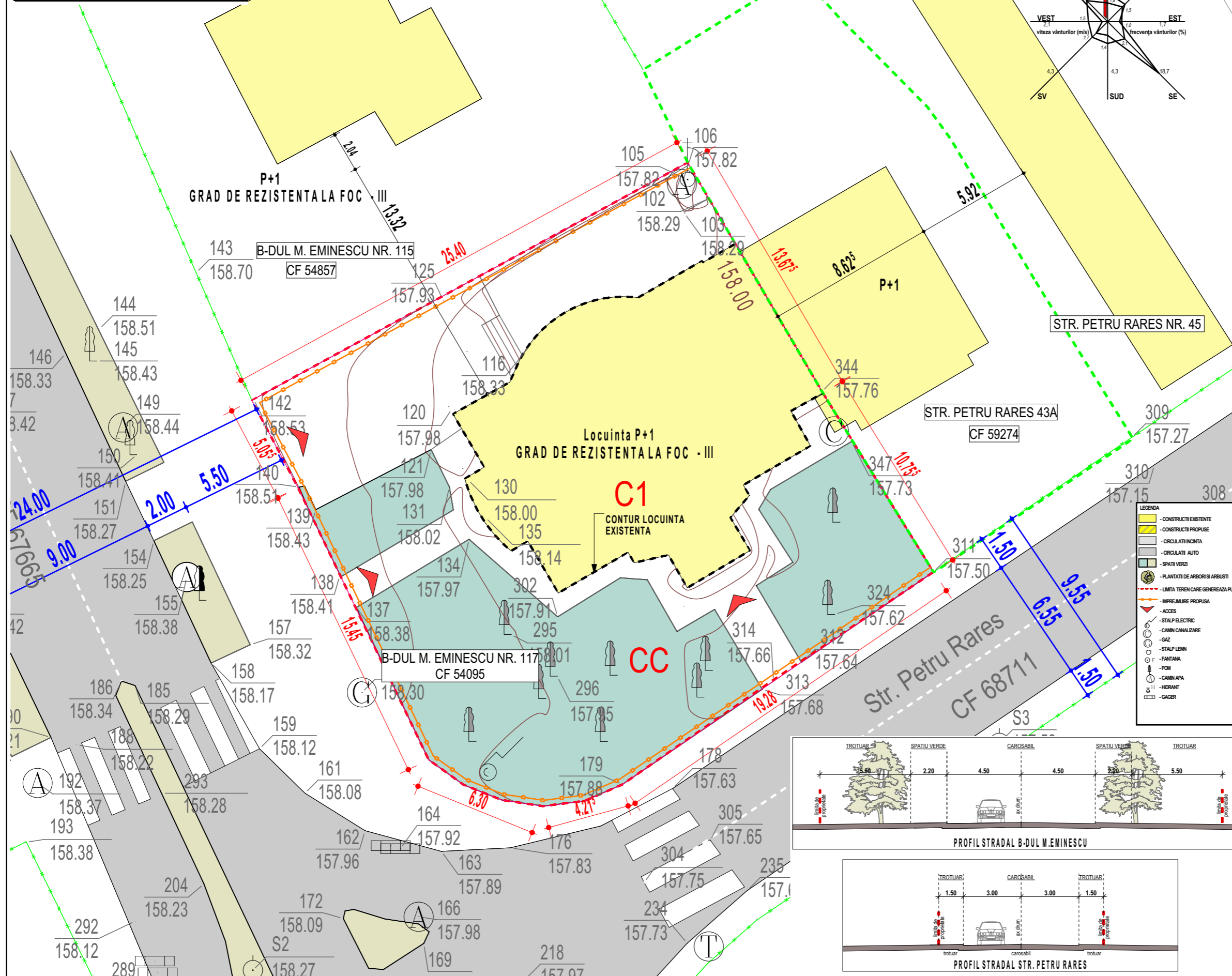
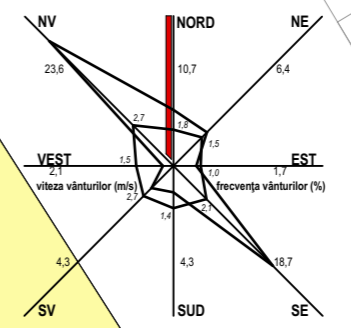


P.U.D. PLAN URBANISTIC DE DETALIU

plansa 12345

BILANT TERITORIAL		EXISTENT	
NR. CRT.	CONSTRUCTII, UTILITATI	SC - mp	SDC - mp
1	CONSTRUCTII	208.00	416.00
2	TROTUARE, TERASE DESCOPERITE, ALEI PIETONALE SI CAROSABILE	162.00	0.00
3	SPATII VERZI	252.00	0.00
TOTAL SUPRAFETE TEREN din acte		622.00	100.00
PROCENT OCUPARE TEREN - POT		33.44	
COEFICIENT DE UTILIZARE TEREN - CUT		0.67	
NUMAR NIVELURI - NR. NIV		2.00	



DENUMIRE PROIECT:
EXTINDERE SI MODERNIZARE LOCUINTA P+E
SI REFACERE IMPREJMUIRE TEREN
 B-DUL MIHAI EMINESCU NR. 117 NR. CAD/CF
 54095 BOTOSANI



BENEFICIAR:
 [REDACTED]

PROIECTANT GENERAL:
S.C. MA-DA Proiect S.R.L.



PROIECTANT SPECIALITATE:
S.C. MA-DA Proiect S.R.L.
 J07/330/2002 ; CIF RO14977731
 Pietonalul Transilvaniei, Nr.4, Mezanin Botoșani
 Botoșani România
mada.proiect@gmail.com
 0231514474

COORDONATOR PROIECT:
 urb. arh. Dan Octavian BOTEZ

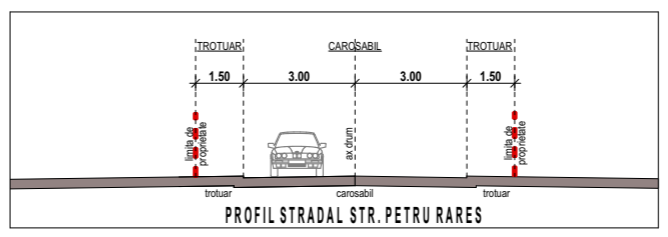
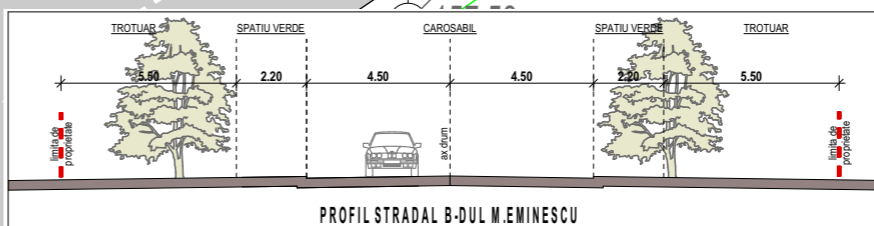
SEF PROIECT:
 Arh. Dana GHIGA

PROIECTAT:
 Arh. Ionuț FRĂȘINESCU

DESENAT:
 Arh. Ionuț FRĂȘINESCU

SITUATIE EXISTENTA

Proiect nr: 342.U	Data: 2021	Scara: 1:200	Plansa nr: U02
----------------------	---------------	-----------------	-------------------



Prezentul proiect reprezintă proprietatea intelectuală a firmei S.C. MA-DA Proiect S.R.L. - Prezentul proiect poate fi folosit doar pentru această lucrare - Orice reproducere parțială sau totală poate fi făcută doar cu acordul prealabil al S.C. MA-DA Proiect S.R.L.