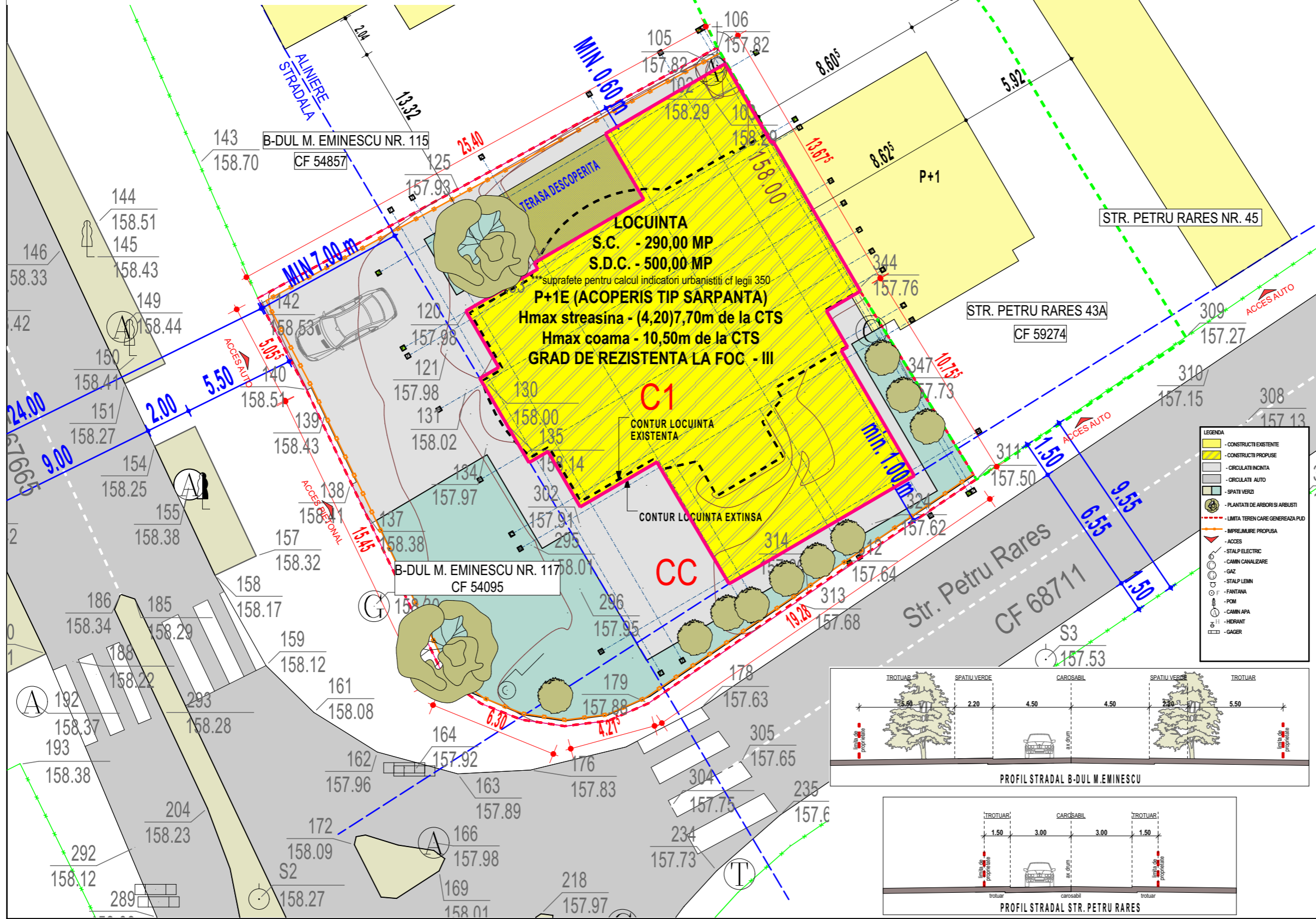
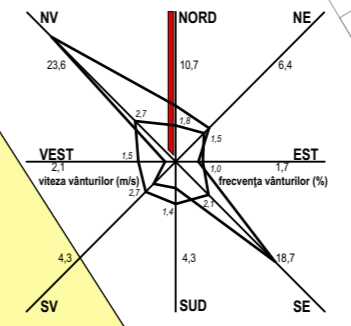


P.U.D. PLAN URBANISTIC DE DETALIU

plansa 12345

BILANT TERITORIAL		EXISTENT			PROPOS		
NR. CRT.	CONSTRUCTII, UTILITATI	SC - mp	SDC-mp	%	SC - mp	SDC-mp	%
1	CONSTRUCTII	208.00	416.00	33.44	290.00	500.00	46.62
2	TROTUARE, TERASE DESCOPERITE, ALEI PIETONALE SI CAROSABILE	162.00	0.00	26.05	232.00	0.00	37.30
3	SPATII VERZI	252.00	0.00	40.51	100.00	0.00	16.08
TOTAL SUPRAFETE TEREN din acte		622.00		100.00	622.00		100.00
TOTAL SUPRAFETE TEREN din masuratori		662.00					
PROCENT OCUPARE TEREN - POT				33.44			46.62 %
COEFICIENT DE UTILIZARE TEREN - CUT				0.67			0.80
NUMAR NIVELURI -NR.NIV				2.00			1.72



DENUMIRE PROIECT:
EXTINDERE SI MODERNIZARE LOCUINTA P+E
SI REFACERE IMPREJMUIRE TEREN
 B-DUL MIHAI EMINESCU NR. 117 NR. CAD/CF
 54095 BOTOSANI



BENEFICIAR:
 [REDACTED]

PROIECTANT GENERAL:
S.C. MA-DA Proiect S.R.L.



PROIECTANT SPECIALITATE:
S.C. MA-DA Proiect S.R.L.
 J07/330/2002 ; CIF RO14977731
 Pietonalul Transilvaniei, Nr.4, Mezanin Botoșani
 Botoșani România
mada.proiect@gmail.com
 0231514474

COORDONATOR PROIECT:
 urb. arh. Dan Octavian BOTEZ

SEF PROIECT:
 Arh. Dana GHIGA

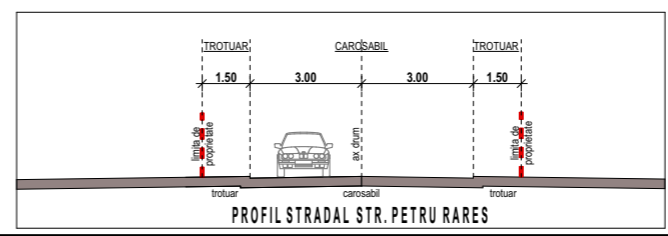
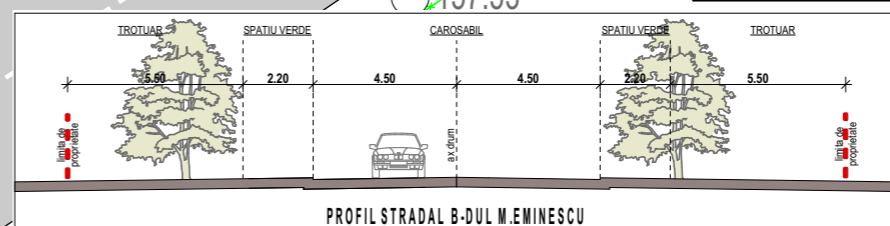
PROIECTAT:
 Arh. Ionuț FRĂSINESCU

DESENAT:
 Arh. Ionuț FRĂSINESCU

REGLEMENTARI URBANISTICE

Faza:	P.U.D.
Index:	-

Proiect nr:	Data:	Scara:	Plansa nr:
342.U	2021	1:200	U03



Prezentul proiect reprezintă proprietatea intelectuală a firmei S.C. MA-DA Proiect S.R.L. - Prezentul proiect poate fi folosit doar pentru accesul în teren sau în cazul în care este necesar să se realizeze modificări în proiect, acestea pot fi făcute doar cu acordul prealabil al S.C. MA-DA Proiect S.R.L.