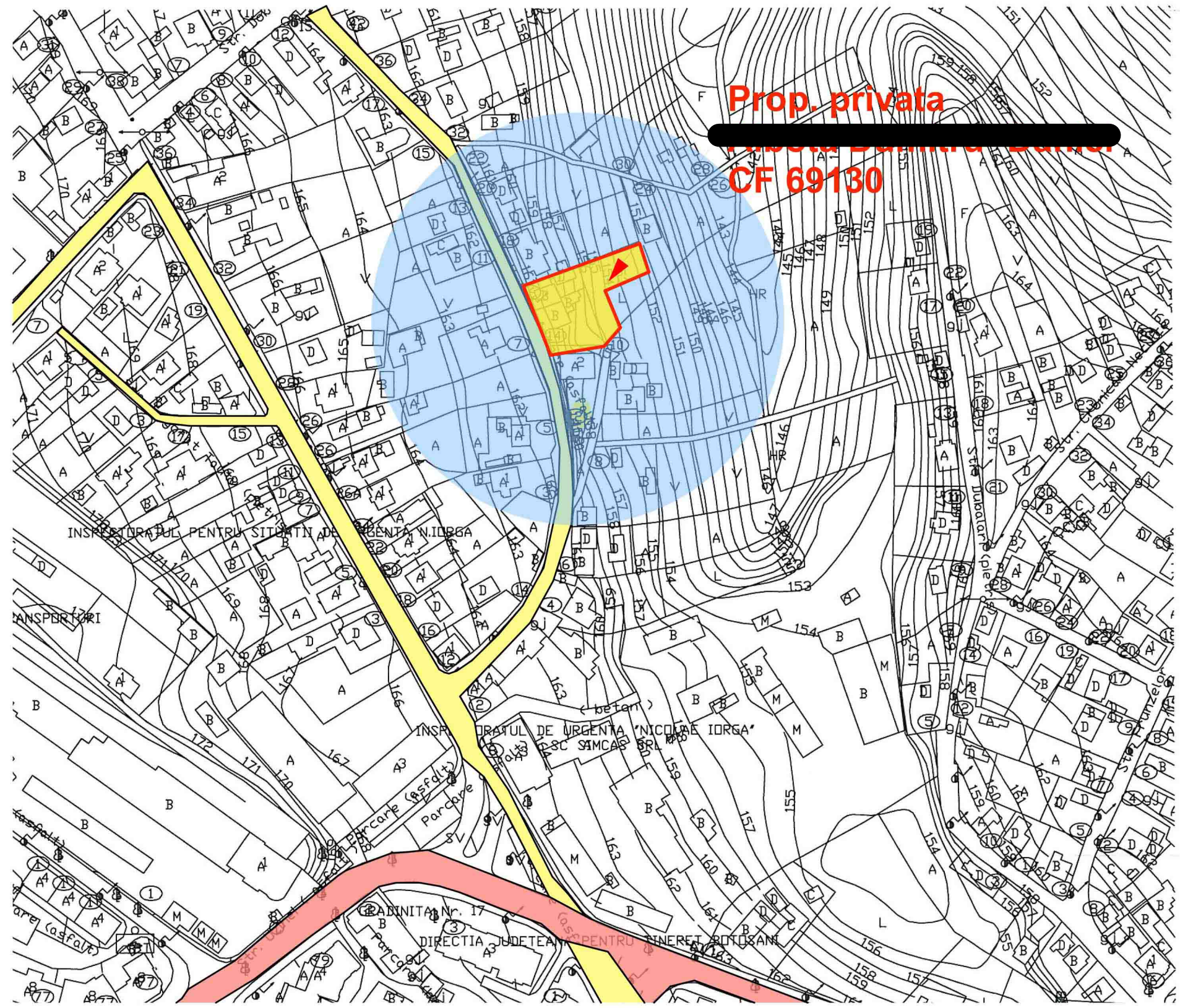
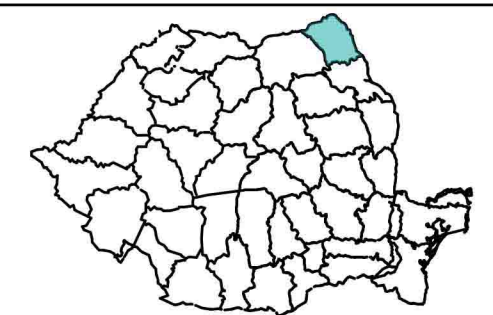


JUDETUL BOTOSANI
PRIMĂRIA MUNICIPIULUI BOTOSANI
ANEXA
LA CERTIFICATUL DE URBANISM
NR. 959 DIN 30.12.2022
Arhitect sat



CARACTERISTICILE AMPLASAMENTULUI:

Acceleratia terenului - P1001-2006	0.16 g
Acceleratia terenului - P1001-2013	0.20 g
Perioada de scut a terenului	0.7 s
Incarcarea din zapada - CR 1-1-3/2012	2.5 kN/m²
Incarcarea din vant - CR 1-1-4/2012	0.6 kPa
Apocomea din inghet - STAS 6094/77	100 - 110 cm
Clasa de importanta	IV
Categoria de importanta - redus	D

Nota
1. Orice modificare a prevederilor prezentei planse se face numai cu acordul scris al proiectantului.
2. Orice neconcordanță între prevederile prezentei planse și situația din amplasament se va aduce imediat la cunoștința proiectantului.

INDICI URBANISTICI:

P.O.T. EXISTENT=0.00%	C.U.T. EXISTENT=0.00
P.O.T. PROPUȘ=15.22%	C.U.T. PROPUȘ=0.32

SUPRAFAȚĂ TEREN Din Acte: 1167 mp Masurat: 1215 mp

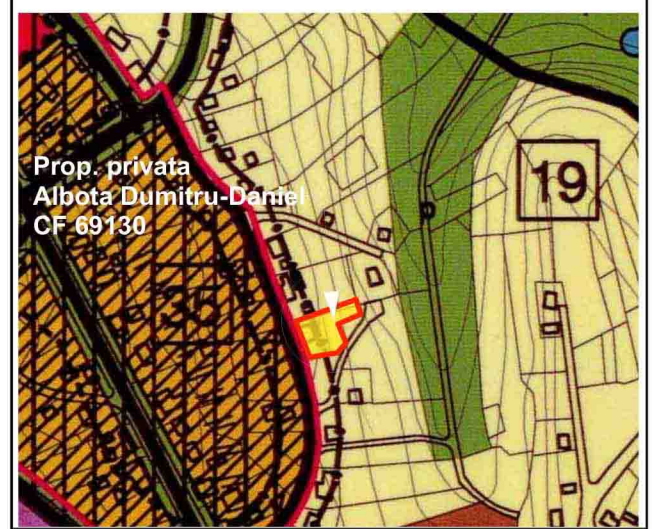
SITUAȚIE EXISTENTĂ:

TEREN PROPRIETATE PRIVATĂ CVC NR. 2452/2016, CD NR. 1051/2021, ACT ALIPIRE NR. 2775/2021, CF 69130
SUPRAFAȚĂ TOTALĂ DIN ACTE 1167.00 MP, MASURAT 1215.00 MP
CATEGORIA DE FOLOSINȚĂ: ARABIL S=748.00 MP, CURȚI CONSTRUCȚII S=467.00 MP

BILANȚ TERITORIAL:

	SUPRAFAȚA (mp)	PROCENT %
SUPRAFAȚA CONSTRUITĂ	0.00 mp	0.0%
SUPRAFEȚE TERASE ȘI SCĂRI EXT.	0.00 mp	0.0%
SUPRAFAȚA PLATFORMĂ BETONATĂ	0.00 mp	0.0%
SUPRAFAȚA CAROSABIL AUTO	0.00 mp	0.0%
SUPRAFAȚA SPAȚIU VERDE	1215.00 mp	100.0%

INCADRAREA IN P.U.G. BOTOSANI



LEGENDA

LIMITA INTRAVILAN PROPUȘ	
PARCELA STUDIATA	
DRUM NATIONAL	
DRUM DE INTERES LOCAL	



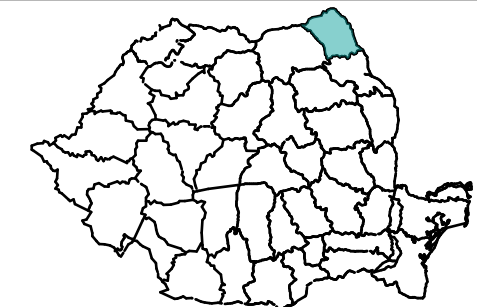
NOTA LEGALA

- Informațiile tehnice continute in acest desen sunt proprietatea exclusiva a STRUCTURAL ENGINEERING DEVELOPMENT S.R.L. și nu pot fi utilizate sau divulgate la terti fara acordul scris al proprietarului. STRUCTURAL ENGINEERING DEVELOPMENT S.R.L. este singura entitate care se angajeaza pentru executarea copiilor planurilor și numai după înregistrarea prealabila a comenzii.
- Toate drepturile de autor rezultate din folosirea autorizata a prezentului desen revin elaboratorului. Prezentul desen este numai pentru scopul și destinația mentionate in indicator (cartus) și numai pentru uzul beneficiarului acestuia. Incalcarea prevederilor de la pct. 1 atrage după sine raspunderea materiala a partii in culpa.

STRUCTURE.ING
DEVELOPMENT
STRUCTURAL ENGINEERING DEVELOPMENT S.R.L.
CUI RO36533829 ; J7/405/16.09.2016
Tel: 0757190660 www.structure-ing.ro office@structure-ing.ro

SPECIFICATIE	NUME	SEMNATURA	Scara: 1:2000
SEF PROIECT	Urb. Arh. Mihai TULBURE		Data: 1:2022
PROIECTAT	Urb. Arh. Mihai TULBURE		
DESENAT	Stud. Arh. Iulian Buburuzan		

Beneficiar:		Pr. nr. 173/2021
Titlul proiectului:	CONSTRUIRE LOCUINTA S+P+E, ANEXA GOSPODAREASCA GARAJ, IMPREJMUIRE TEREN SI RACORD UTILITATI Jud. Botosani, Mun. Botosani, Str. Hatman Arbore, Nr. 12, CF 69130	Faza: P.U.D.
Titlul plansei:	PLAN DE INCADRARE IN ZONA	Pl. nr. U.00



CARACTERISTICILE AMPLASAMENTULUI:

Acceleratia terenului - P100/1-2006	0,16 g
Acceleratia terenului - P100/1-2013	0,20 g
Perioada de colt a terenului	0,7 s
Incarcarea din zapada - CR 1-1-3/2012	2,5 KN/mp
Incarcarea din vant - CR 1-1-4/2012	0,6 KPa
Adancimea de inghet - STAS 6054/77	100 - 110 cm
Clasa de importanta	IV
Categoria de importanta - redusa	D

Nota
 1. Orice modificare a prevederilor prezentei planse se face numai cu acordul scris al proiectantului;
 2. Orice neconcordanță între prevederile prezentei planse și situația din amplasament se va aduce imediat la cunoștința proiectantului.

INDICI URBANISTICI:

P.O.T. EXISTENT=0.00%	C.U.T. EXISTENT=0.00
P.O.T. PROPUS =15.22%	C.U.T. PROPUS=0.32

SUPRAFAȚĂ TEREN

Din Acte: 1167 mp Masurat: 1215 mp

SITUAȚIE EXISTENTĂ:

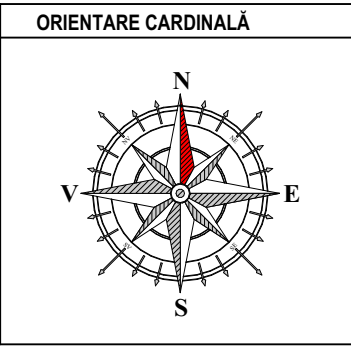
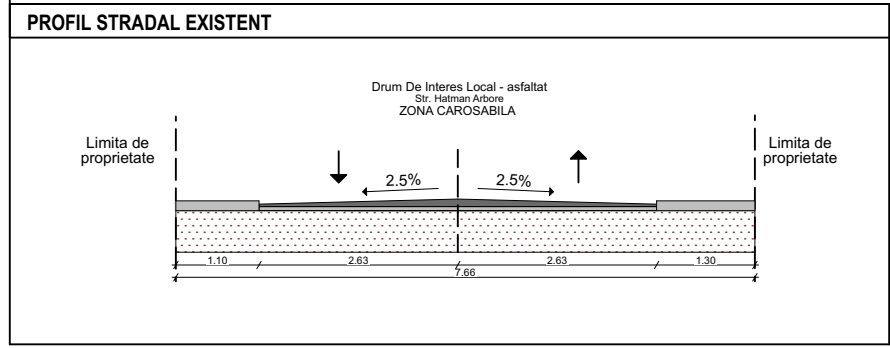
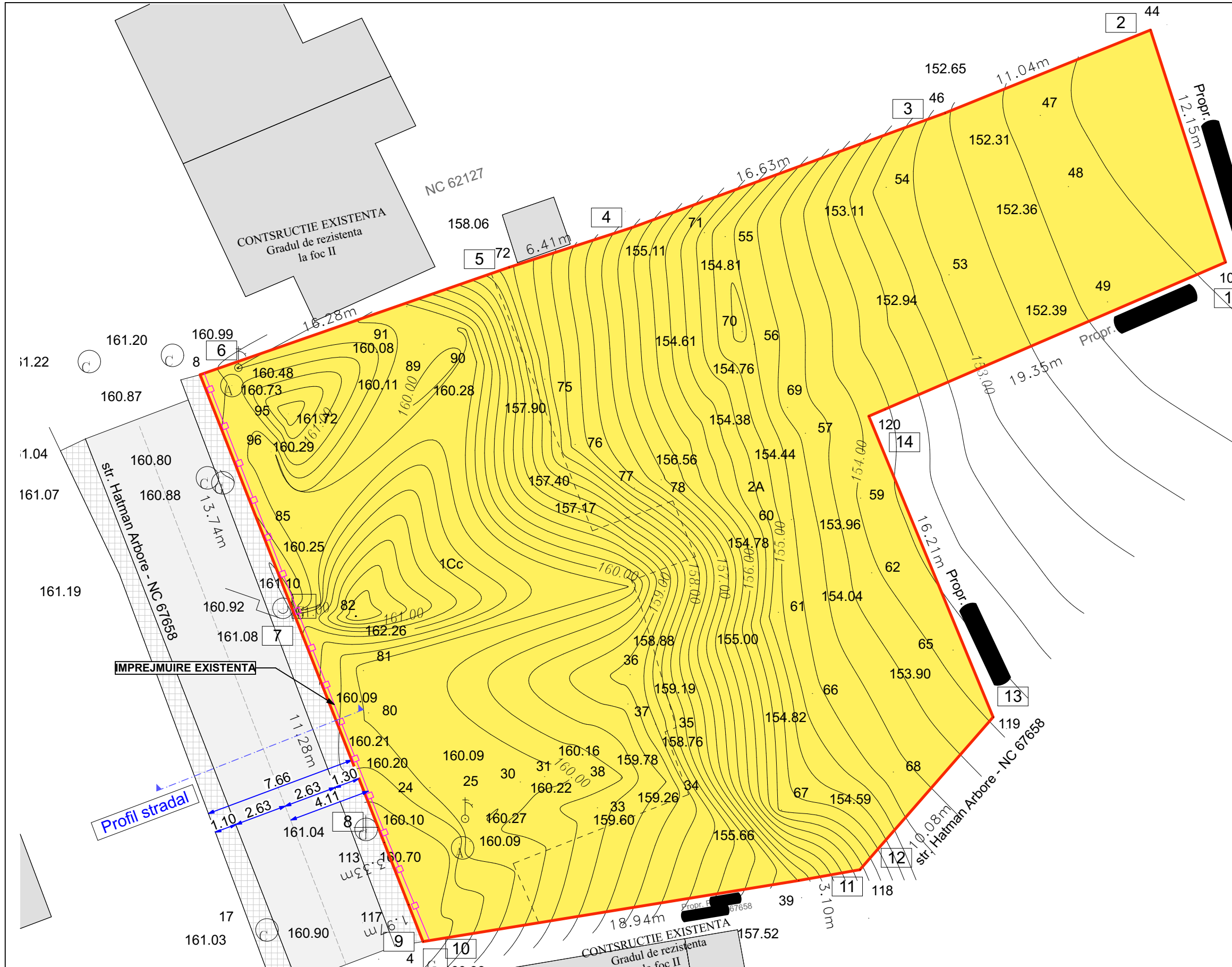
TEREN PROPRIETATE PRIVATĂ CVC NR. 2452/2016, CD NR. 1051/2021, ACT ALIPIRE NR. 2775/2021, CF 69130
 SUPRAFAȚA TOTALĂ DIN ACTE 1167.00 MP, MASURAT 1215.00 MP
 CATEGORIA DE FOLOSINȚĂ: ARABIL S=748.00 MP, CURȚI CONSTRUCTIVE S=467.00 MP

BILANȚ TERITORIAL:

	SUPRAFAȚA (mp)	PROCENT %
SUPRAFAȚA CONSTRUITĂ	0.00 mp	0.0%
SUPRAFEȚE TERASE ȘI SCĂRI EXT.	0.00 mp	0.0%
SUPRAFAȚA PLATFORMĂ BETONATĂ	0.00 mp	0.0%
SUPRAFAȚA CAROSABIL AUTO	0.00 mp	0.0%
SUPRAFAȚA SPAȚIU VERDE	1215.00 mp	100.0%

LEGENDA

LIMITA ZONEI STUDIATE	---
LIMITA JURIDICĂ	—
IMPREJMUIRE EXISTENTĂ	□
CALE DE ACCES	▬
PARCELA STUDIATA	■
CONSTRUCTII EXISTENTE	▬
SPAȚIU VERDE	■
CIRCULATIE AUTO	▬
CIRCULATIE PIETONALA	▬
ACCES PIETONAL INCINTĂ	▲
ACCES AUTO INCINTĂ	▲
AERISIRE GAZ	○
GAGER	■
INDICATOR	■
STATIE	○
CANAL	▬
STALP BETON	■
COPAC	○



NOTĂ LEGALĂ

1. Informațiile tehnice conținute în acest desen sunt proprietatea exclusivă a STRUCTURAL ENGINEERING DEVELOPMENT S.R.L. și nu pot fi utilizate sau divulgate la terți fără acordul scris al proprietarului. STRUCTURAL ENGINEERING DEVELOPMENT S.R.L. este singura entitate care se angajează pentru executarea copiilor planurilor și numai după înregistrarea prealabilă a comenzii.

2. Toate drepturile de autor rezultate din folosirea autorizată a prezentului desen revin elaboratorului. Prezentul desen este numai pentru scopul și destinația menționate în indicator (cartuș) și numai pentru uzul beneficiarului acestuia. Încălcarea prevederilor de la pct. 1 atrage după sine răspunderea materială a părții în culpa.

STRUCTURE.ING
 DEVELOPMENT
 STRUCTURAL ENGINEERING DEVELOPMENT S.R.L.
 CUI RO36533829 ; J7/405/16.09.2016
 Tel: 0757190660 www.structure-ing.ro office@structure-ing.ro

SPECIFICAȚIE	NUME	SEMNAȚURA	Scara: 1:200
SEF PROIECT	Urb. Arh. Mihai TULBURE		
PROIECTAT	Urb. Arh. Mihai TULBURE		Data: 1:2022
DESENAT	Stud. Arh. Iulian Buburuzan		

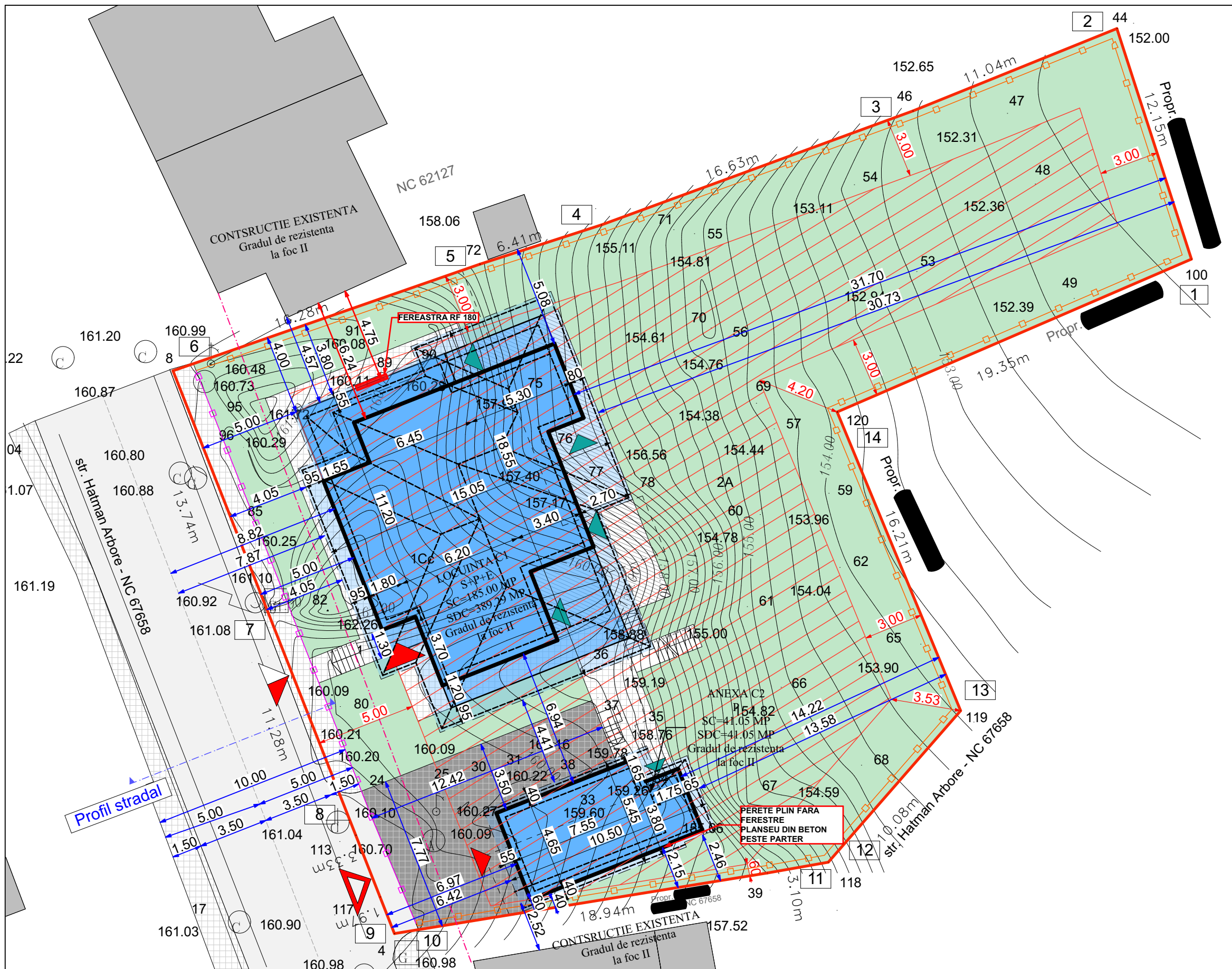
Beneficiar: [REDACTED] Pr. nr. 173/2021

Titlul proiectului:
CONSTRUIRE LOCUINȚA S+P+E, ANEXA GOSPODAREASCA GARAJ, IMPREJMUIRE TEREN SI RACORD UTILITATI
 Jud. Botosani, Mun. Botosani, Str. Hatman Arbore, Nr. 12, CF 69130

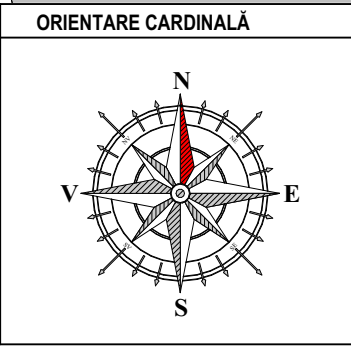
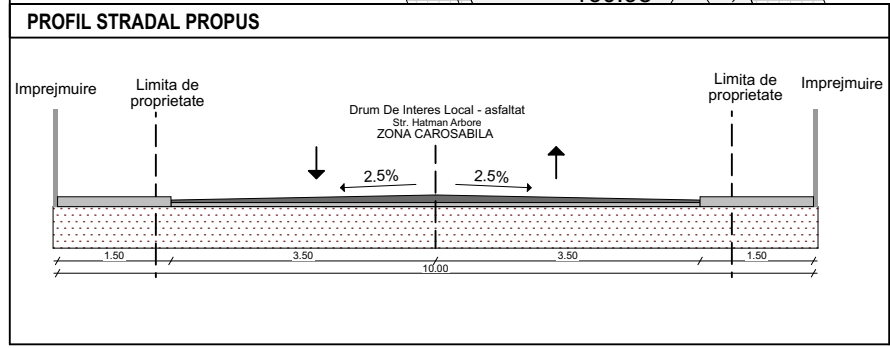
Faza: P.U.D.

Titlul planșei:
SITUAȚIE EXISTENTĂ

Pl. nr. U.01



CARACTERISTICILE AMPLASAMENTULUI:	
Acceleratia terenului - P100/1-2006	0.16 g
Acceleratia terenului - P100/1-2013	0.20 g
Perioada de colt a terenului	0.7 s
Incarcarea din zapada - CR 1-1-3/2012	2.5 kN/m²
Incarcarea din vant - CR 1-1-4/2012	0.6 kPa
Adancimea de inghet - STAS 6054/77	100 - 110 cm
Casa de importanta	IV
Categoria de importanta - redusa	D
Nota	
1. Orice modificare a prevederilor prezentei planse se face numai cu acordul scris al proiectantului;	
2. Orice neconcordanță între prevederile prezentei planse și situația din amplasament se va aduce imediat la cunoștință proiectantului.	
INDICI URBANISTICI:	
P.O.T. EXISTENT=0.00%	C.U.T. EXISTENT=0.00
P.O.T. PROPUS =15.22%	C.U.T. PROPUS=0.32
SUPRAFAȚA CONSTRUITĂ SUBSOL, CARE ADAPOSTESTE FUNCȚIUNI ANEXE COMPLEMENTARE IN INTERIORUL LOCUINȚEI, NU SE VA LUA IN CONSIDERARE LA CALCULUL INDICILOR URBANISTICI, S= 98.71 MP	
SUPRAFAȚĂ TEREN	
Din Acte:1167 mp	Masurat:1215 mp
SITUAȚIE EXISTENTĂ:	
TEREN PROPRIETATE PRIVATĂ CVC NR. 2452/2016, CD NR. 1051/2021, ACT ALPIRE NR. 2775/2021, CF 69130	
SUPRAFAȚA TOTALĂ DIN ACTE 1167.00 MP, MASURAT 1215.00 MP	
CATEGORIA DE FOLOSINȚĂ:ARABIL	S=748.00 MP, CURȚI
CONSTRUCȚII S=467.00 MP	
SITUAȚIE PROPUȘĂ:	
LOCUINȚA C1	
SUPRAFAȚA CONSTRUITĂ PARTER	185.00 mp
SUPRAFAȚA UTILĂ PARTER	121.18 mp
SUPRAFAȚA CONSTRUITĂ DESFĂȘURATĂ	389.29 mp
SUPRAFAȚA UTILĂ DESFĂȘURATĂ	256.83 mp
H. MAXIM LA COAMĂ	- de la cota ± 0.00 8.55 m - de la CTA 11.40 m
H. MAXIM LA STREAȘINĂ	- de la cota ± 0.00 6.00 m - de la CTA 8.85 m
ANEXĂ C2	
SUPRAFAȚA CONSTRUITĂ PARTER	41.05 mp
SUPRAFAȚA UTILĂ PARTER	31.81 mp
SUPRAFAȚA CONSTRUITĂ DESFĂȘURATĂ	41.05 mp
SUPRAFAȚA UTILĂ DESFĂȘURATĂ	31.81 mp
H. MAXIM LA COAMĂ	- de la cota ± 0.00 3.10 m - de la CTA 3.10 m
H. MAXIM LA STREAȘINĂ	- de la cota ± 0.00 2.35 m - de la CTA 2.35 m
BILANȚ TERITORIAL:	
	1215.00 mp
SUPRAFAȚA CONSTRUITĂ	226.05 mp
SUPRAFAȚE TERASE ȘI SCĂRI EXT.	35.55 mp
SUPRAFAȚA PLATFORMĂ BETONATĂ	64.90 mp
SUPRAFAȚA CAROSABIL AUTO	70.30 mp
SUPRAFAȚA SPAȚIU VERDE	785.10 mp
SUPRAFAȚA DE TEREN NECESARA REDIMENSIONARE STRADA	33.10 mp
LEGENDĂ	
PROIECTE INVELITOARE	
IMPREJMUIRE FRONTALA PROPUSA	
IMPREJMUIRE LATERALA PROPUSA	
ALINIERE	
LIMITA JURIDICĂ	
ZONA EDIFICABILA	
CALE DE ACCES	
CONSTRUCȚIA PROPUSA	
PERETI EXTERIORI	
TERASE ACOPERITE	
CONSTRUCȚII EXISTENTE	
SPAȚIU VERDE AMENAJAT	
CIRCULATIE AUTO	
CIRCULATIE PIETONALA	
ACCES PIETONAL INCINTĂ	
ACCES AUTO INCINTĂ	
ACCES PRINCIPAL	
ACCES SECUNDAR	



NOTĂ LEGALĂ

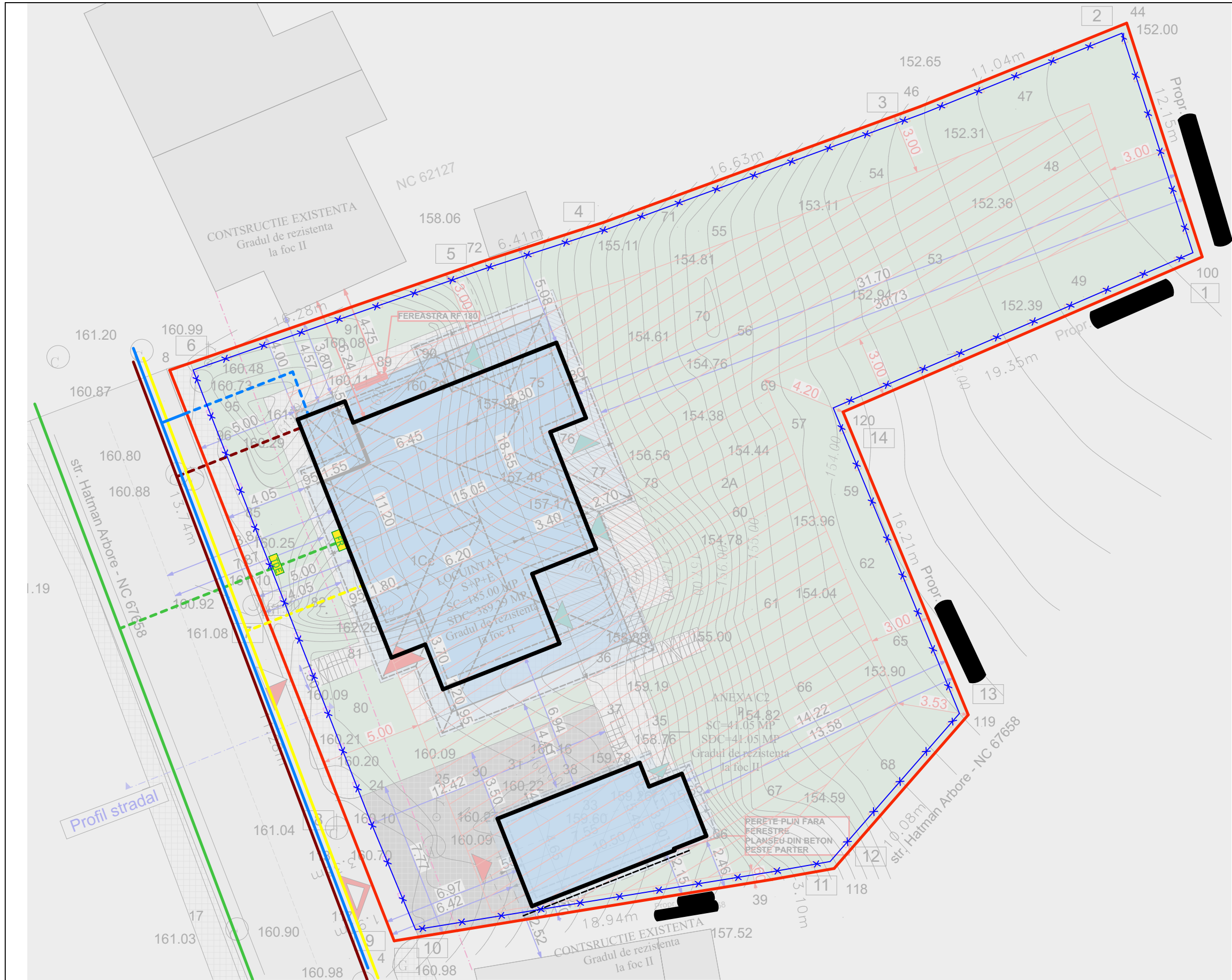
1. Informațiile tehnice conținute în acest desen sunt proprietatea exclusivă a STRUCTURAL ENGINEERING DEVELOPMENT S.R.L. și nu pot fi utilizate sau divulgate la terți fără acordul scris al proprietarului. STRUCTURAL ENGINEERING DEVELOPMENT S.R.L. este singura entitate care se angajează pentru executarea copiilor planurilor și numai după înregistrarea prealabilă a comenzii.

2. Toate drepturile de autor rezultate din folosirea autorizată a prezentului desen revin elaboratorului. Prezentul desen este numai pentru scopul și destinația menționate în indicator (cartuș) și numai pentru uzul beneficiarului acestuia. Încălcarea prevederilor de la pct. 1 atrage după sine răspunderea materială a părții în culpa.

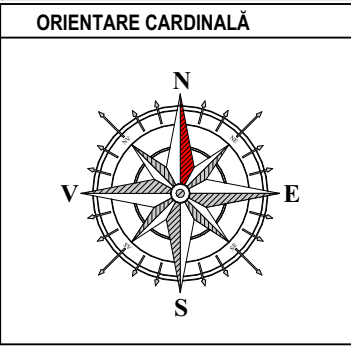
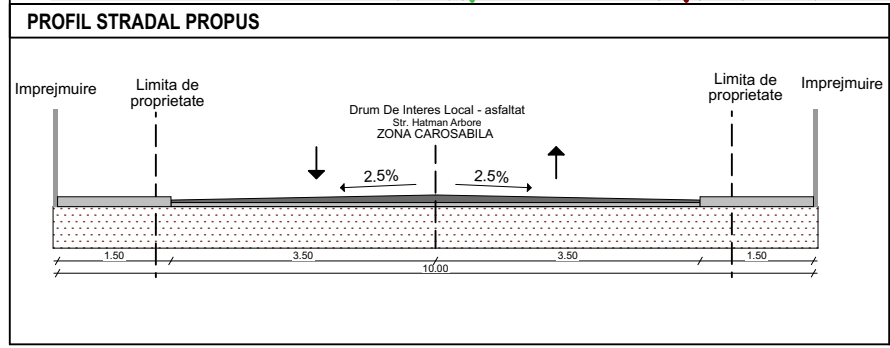
STRUCTURE.ING
DEVELOPMENT
STRUCTURAL ENGINEERING DEVELOPMENT S.R.L.
CUI RO36533829 ; J7/405/16.09.2016
Tel: 0757190660 www.structure-ing.ro office@structure-ing.ro

SPECIFICATIE	NUME	SEMNATURA	Scara: 1:200
SEF PROIECT	Urb. Arh. Mihai TULBURE		
PROIECTAT	Urb. Arh. Mihai TULBURE		Data: 1:2022
DESENAT	Stud. Arh. Iulian Buburuzan		

Beneficiar:		Pr. nr. 173/2021
Titlul proiectului:	CONSTRUIRE LOCUINȚA S+P+E, ANEXA GOSPODAREASCA GARAJ, IMPREJMUIRE TEREN SI RACORD UTILITATI	
	Jud. Botosani, Mun. Botosani, Str. Hatman Arbore, Nr. 12, CF 69130	Faza: P.U.D.
Titlul planșei:	REGLEMENTARI URBANISTICE	Pl. nr. U.02



CARACTERISTICILE AMPLASAMENTULUI:	
Acceleratia terenului - P100/1-2006	0.16 g
Acceleratia terenului - P100/1-2013	0.20 g
Perioada de colt a terenului	0.7 s
Incarcarea din zapada - CR 1-13/2012	2.5 kN/m²
Incarcarea din vant - CR 1-14/2012	0.6 kPa
Adancimea de inghet - STAS 6054/77	100 - 110 cm
Casa de importanta	IV
Categoria de importanta - redusa	D
Nota	
1. Orice modificare a prevederilor prezentei planse se face numai cu acordul scris al proiectantului;	
2. Orice neconcordanță între prevederile prezentei planse și situația din amplasament se va aduce imediat la cunoștința proiectantului.	
INDICI URBANISTICI:	
P.O.T. EXISTENT=0.00%	C.U.T. EXISTENT=0.00
P.O.T. PROPUȘ=15.22%	C.U.T. PROPUȘ=0.32
SUPRAFAȚA CONSTRUITĂ SUBSOL, CARE ADAPOSTESTE FUNCȚIUNI ANEXE COMPLEMENTARE ÎN INTERIORUL LOCUINȚEI, NU SE VA LUA ÎN CONSIDERARE LA CALCULUL INDICILOR URBANISTICI, S= 98.71 MP	
SUPRAFAȚĂ TEREN	
Din Acte:1167 mp	Masurat:1215 mp
SITUAȚIE EXISTENTĂ:	
TEREN PROPRIETATE PRIVATĂ CVC NR. 2452/2016, CD NR. 1051/2021, ACT ALIPIRE NR. 2775/2021, CF 69130	
SUPRAFAȚA TOTALĂ DIN ACTE 1167.00 MP, MASURAT 1215.00 MP	
CATEGORIA DE FOLOSINȚĂ:ARABIL	S=748.00 MP, CURȚI
CONSTRUCȚII S=467.00 MP	
SITUAȚIE PROPUȘĂ:	
LOCUINȚA C1	
SUPRAFAȚA CONSTRUITĂ PARTER	185.00 mp
SUPRAFAȚA UTILĂ PARTER	121.18 mp
SUPRAFAȚA CONSTRUITĂ DESFĂȘURATĂ	389.29 mp
SUPRAFAȚA UTILĂ DESFĂȘURATĂ	256.83 mp
H. MAXIM LA COAMĂ	- de la cota ± 0.00 8.55 m - de la CTA 11.40 m
H. MAXIM LA STREAȘINĂ	- de la cota ± 0.00 6.00 m - de la CTA 8.85 m
ANEXĂ C2	
SUPRAFAȚA CONSTRUITĂ PARTER	41.05 mp
SUPRAFAȚA UTILĂ PARTER	31.81 mp
SUPRAFAȚA CONSTRUITĂ DESFĂȘURATĂ	41.05 mp
SUPRAFAȚA UTILĂ DESFĂȘURATĂ	31.81 mp
H. MAXIM LA COAMĂ	- de la cota ± 0.00 3.20 m - de la CTA 3.20 m
H. MAXIM LA STREAȘINĂ	- de la cota ± 0.00 2.45 m - de la CTA 2.45 m
BILANȚ TERITORIAL:	
	1215.00 mp
SUPRAFAȚA CONSTRUITĂ	226.05 mp
SUPRAFAȚE TERASE ȘI SCĂRI EXT.	35.55 mp
SUPRAFAȚA PLATFORMĂ BETONATĂ	64.90 mp
SUPRAFAȚA CAROSABIL AUTO	70.30 mp
SUPRAFAȚA SPAȚIU VERDE	785.10 mp
SUPRAFAȚA DE TEREN NECESARĂ REDIMENSIONARE STRADA	33.10 mp
LEGENDĂ	
PROIECTE INVELITOARE	
LIMITA JURIDICĂ	
IMPREJMUIRE TEREN	
CONSTRUCȚIA PROPUȘA	
PERETI EXTERIORI	
RETEA CANALIZARE EXISTENTA	
RETEA GAZ NATURAL EXISTENTA	
RETEA ELECTRICA EXISTENTA	
RETEA APA EXISTENTA	
RACORD ELECTRIC PROPUȘ	
RACORD GAZE NATURALE PROPUȘ	
RACORD REȚEA APA PROPUȘ	
RACORD CANALIZARE PROPUȘ	
TABLOU DISTRIBUTIE ENERGIE E.	
FIRIDA RACORD ENERGIE E.	
ACCES PIETONAL INCINTĂ	
ACCES AUTO INCINTĂ	
ACCES PRINCIPAL LOCUINȚA	
ACCES SECUNDAR LOCUINȚA	



NOTĂ LEGALĂ

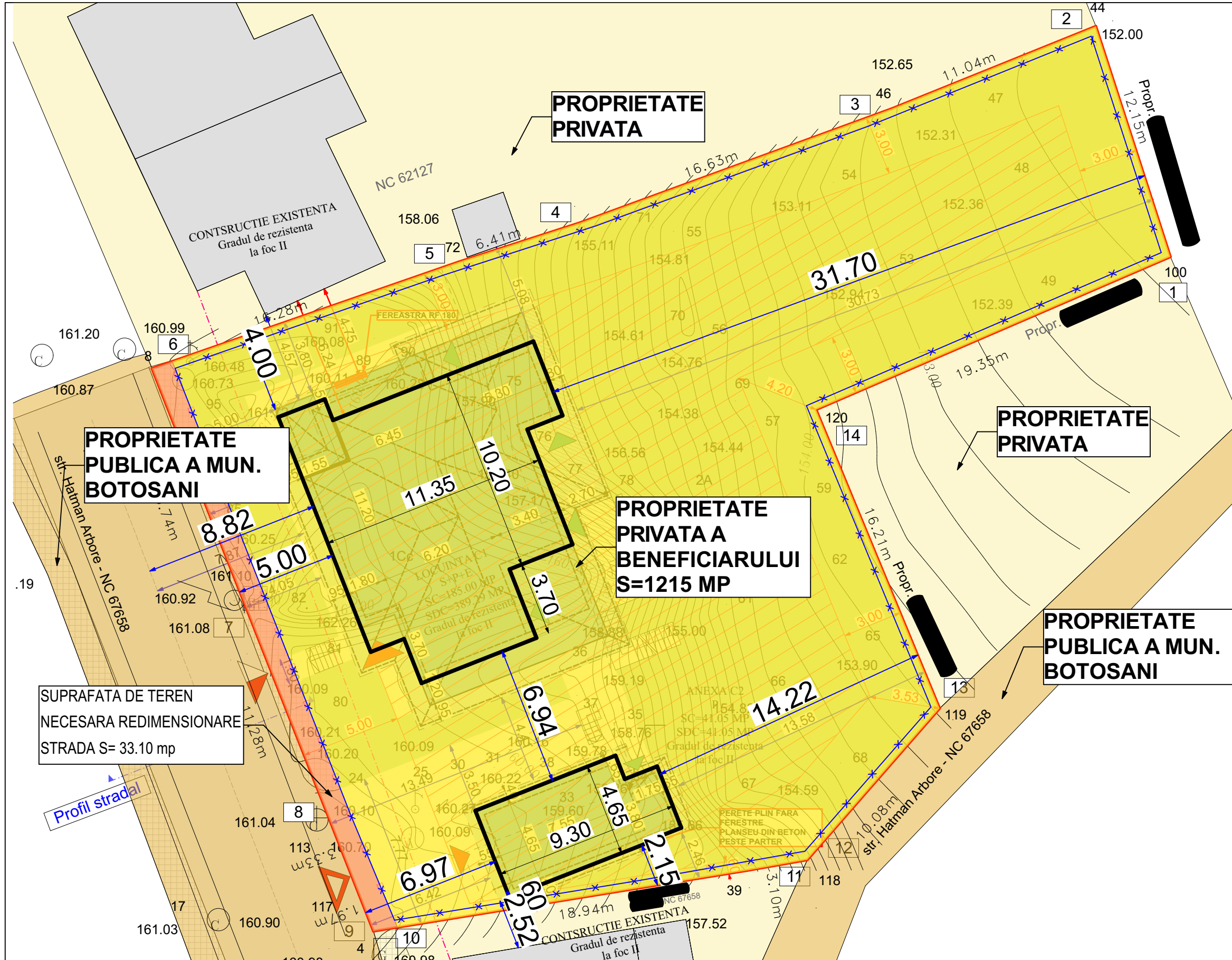
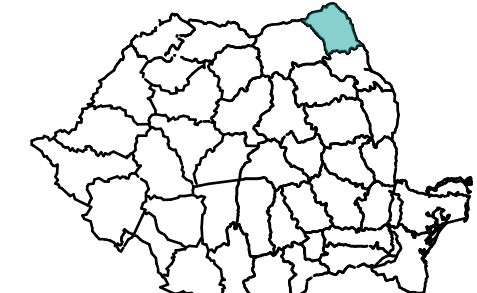
1. Informațiile tehnice conținute în acest desen sunt proprietatea exclusivă a STRUCTURAL ENGINEERING DEVELOPMENT S.R.L. și nu pot fi utilizate sau divulgate la terți fără acordul scris al proprietarului. STRUCTURAL ENGINEERING DEVELOPMENT S.R.L. este singura entitate care se angajează pentru executarea copiilor planurilor și numai după înregistrarea prealabilă a comenzii.

2. Toate drepturile de autor rezultate din folosirea autorizată a prezentului desen revin elaboratorului. Prezentul desen este numai pentru scopul și destinația menționate în indicator (cartuș) și numai pentru uzul beneficiarului acestuia. Încălcarea prevederilor de la pct. 1 atrage după sine răspunderea materială a părții în culpa.

STRUCTURE.ING
DEVELOPMENT
STRUCTURAL ENGINEERING DEVELOPMENT S.R.L.
CUI RO36533829 ; J7/405/16.09.2016
Tel: 0757190660 www.structure-ing.ro office@structure-ing.ro

SPECIFICAȚIE	NUME	SEMNAȚURA	Scara:
SEF PROIECT	Urb. Arh. Mihai TULBURE		1:200
PROIECTAT	Ing. Andrei CIORTU		Data:
DESENAT	Stud. Arh. Iulian Buburuzan		1:2022

Beneficiar:		Pr. nr. 173/2021
Titlul proiectului:	CONSTRUIRE LOCUINȚA S+P+E, ANEXA GOSPODAREASCA GARAJ, IMPREJMUIRE TEREN SI RACORD UTILITATI	
	Jud. Botosani, Mun. Botosani, Str. Hatman Arbore, Nr. 12, CF 69130	
Titlul planșei:	REGLEMENTARI EDILITARE	Pl. nr. U.03
		Faza: P.U.D.



CARACTERISTICILE AMPLASAMENTULUI:

Acceleratia terenului - P100/1-2006	0,16 g
Acceleratia terenului - P100/1-2013	0,20 g
Perioada de colt a terenului	0,7 s
Incarcarea din zapada - CR 1-1-3/2012	2,5 kN/mp
Incarcarea din vant - CR 1-1-4/2012	0,6 kPa
Adancimea de inghet - STAS 6054/77	100 - 110 cm
Clasa de importanta	IV
Categoria de importanta - redusa	D

Nota
 1. Orice modificare a prevederilor prezentei planse se face numai cu acordul scris al proiectantului;
 2. Orice neconcordanță între prevederile prezentei planse și situația din amplasament se va aduce imediat la cunoștința proiectantului.

INDICI URBANISTICI:

P.O.T. EXISTENT=0.00%	C.U.T. EXISTENT=0.00
P.O.T. PROPUȘ=15.22%	C.U.T. PROPUȘ=0.32

SUPRAFAȚĂ TEREN Din Acte: 1167 mp Masurat: 1215 mp

SITUAȚIE EXISTENTĂ:
 TEREN PROPRIETATE PRIVATĂ CVC NR. 2452/2016, CD NR. 1051/2021,
 ACT ALIPIRE NR. 2775/2021, CF 69130
 SUPRAFAȚĂ TOTALĂ DIN ACTE 1167.00 MP, MASURAT 1215.00 MP
 CATEGORIA DE FOLOSINȚĂ: ARABIL S=748.00 MP, CURȚI CONȘTRUCȚII S=467.00 MP

BILANȚ TERITORIAL:

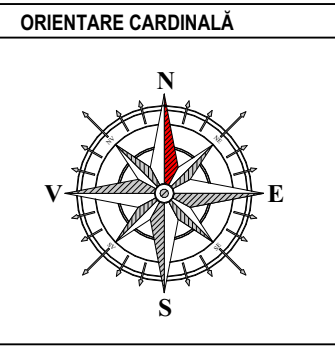
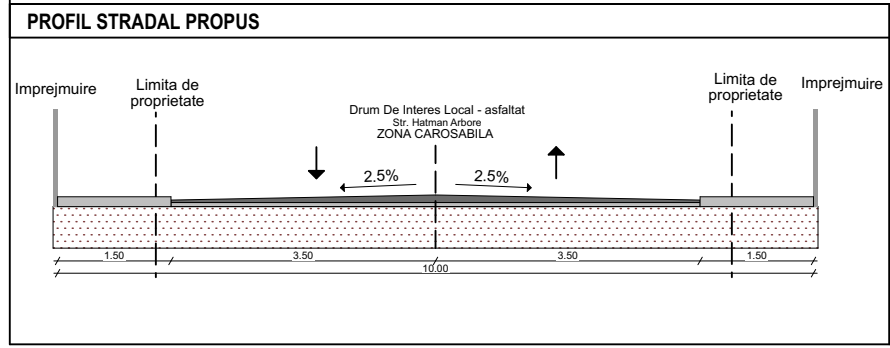
	SUPRAFAȚA (mp)	PROCENT %
SUPRAFAȚĂ CONSTRUITĂ	226.05 mp	18.60%
SUPRAFEȚE TERASE ȘI SCĂRI EXT.	35.55 mp	2.90%
SUPRAFAȚĂ PLATFORMĂ BETONATĂ	64.90 mp	5.35%
SUPRAFAȚĂ CAROSABIL AUTO	70.30 mp	6.80%
SUPRAFAȚĂ SPAȚIU VERDE	785.10 mp	63.65%
SUPRAFAȚA DE TEREN NECESARA REDIMENSIONARE STRADA	33.10 mp	2.70%

LEGENDA

LIMITA JURIDICĂ	—
IMPREJMUIRE TEREN	—x—
SUPRAFAȚA DE TEREN NECESARA REDIMENSIONARE STRADA	—
CALE DE ACCES	—
PARCELA STUDIATA	—
CONȘTRUCȚII EXISTENTE	—
TEREN PROPRIETATE PRIVATĂ	—
PROPRIETATE PUBLICA	—
ACCES PIETONAL INCINTĂ	▲
ACCES AUTO INCINTĂ	▲
AERISIRE GAZ	○
GAGER	—
INDICATOR	—
STATIE	○
CANAL	○
STALP BETON	—
COPAC	—

SUPRAFAȚA DE TEREN NECESARA REDIMENSIONARE STRADA S= 33.10 mp

Profil stradal



NOTĂ LEGALĂ

1. Informațiile tehnice conținute în acest desen sunt proprietatea exclusivă a STRUCTURAL ENGINEERING DEVELOPMENT S.R.L. și nu pot fi utilizate sau divulgate la terți fără acordul scris al proprietarului. STRUCTURAL ENGINEERING DEVELOPMENT S.R.L. este singura entitate care se angajează pentru executarea copiilor planurilor și numai după înregistrarea prealabilă a comenzii.

2. Toate drepturile de autor rezultate din folosirea autorizată a prezentului desen revin elaboratorului. Prezentul desen este numai pentru scopul și destinația menționate în indicator (cartuș) și numai pentru uzul beneficiarului acestuia. Încălcarea prevederilor de la pct. 1 atrage după sine răspunderea materială a părții în culpa.

STRUCTURE.ING
 DEVELOPMENT
 STRUCTURAL ENGINEERING DEVELOPMENT S.R.L.
 CUI RO36533829 ; J7/405/16.09.2016
 Tel: 0757190660 www.structure-ing.ro office@structure-ing.ro

SPECIFICAȚIE	NUME	SEMNAȚURA	Scara: 1:200
SEF PROIECT	Urb. Arh. Mihai TULBURE		Data: 1:2022
PROIECTAT	Urb. Arh. Mihai TULBURE		
DEȘENAT	Stud. Arh. Iulian Buburuzan		

Beneficiar:	Pr. nr. 173/2021
Titlul proiectului:	Faza: P.U.D.
CONȘTRUIRE LOCUINȚA S+P+E, ANEXA GOSPODAREASCA GARAJ, IMPREJMUIRE TEREN ȘI RACORD UTILITATI	
Jud. Botosani, Mun. Botosani, Str. Hatman Arbore, Nr. 12, CF 69130	
Titlul planșei:	Pl. nr. U.04
OBIECTIVE DE UTILITATE PUBLICA	