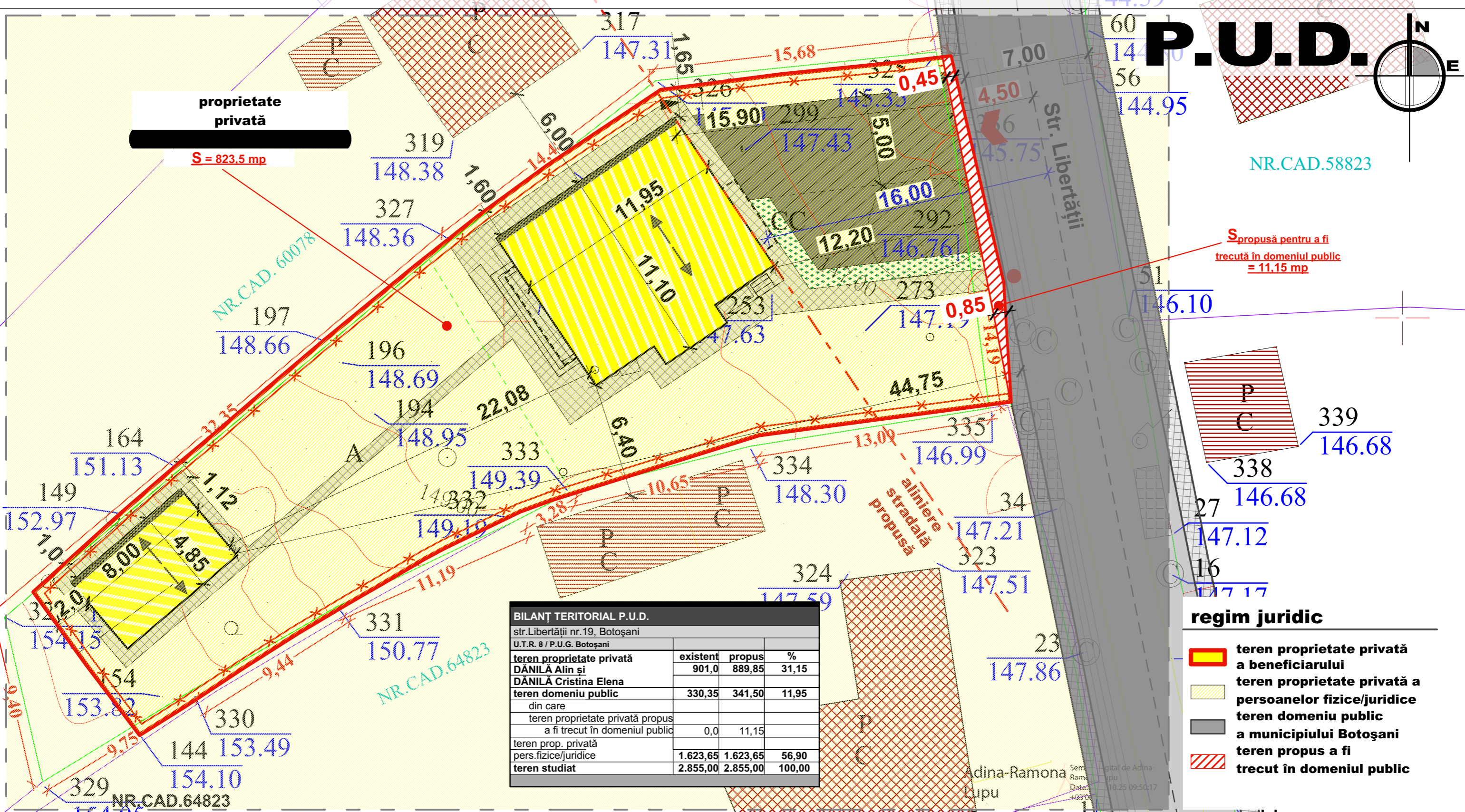


NR.CAD.58823

proprietate privată
S = 823.5 mp





Spropusă pentru a fi trecută în domeniul public = 11.15 mp



BILANȚ TERITORIAL P.U.D.
str.Libertății nr.19, Botoșani
U.T.R. 8 / P.U.G. Botoșani




teren proprietate privată	existent	propus	%
DĂNILĂ Alin și DĂNILĂ Cristina Elena	901,0	889,85	31,15
teren domeniu public	330,35	341,50	11,95
din care			
teren proprietate privată propus a fi trecut în domeniul public	0,0	11,15	
teren prop. privată pers.fizice/juridice	1.623,65	1.623,65	56,90
teren studiat	2.855,00	2.855,00	100,00

regim juridic

-  teren proprietate privată a beneficiarului
-  teren proprietate privată a persoanelor fizice/juridice
-  teren domeniu public a municipiului Botoșani
-  teren propus a fi trecut în domeniul public

acelerația terenului pentru proiectare
 perioada de control (colt)
 valoarea încărcării de zăpadă pe sol
 presiunea de referință a vântului
 categoria de importanță
 clasa de importanță și expunere la cutremur
 grupa

$a_0 = 0,20 \text{ g}$ (Cod de proiectare P100 - 1/2013)
 $0,7 \text{ sec}$ (Cod de proiectare P100 - 1/2013)
 $S_0 \cdot K = 2,0 \text{ kN/m}^2$ (CR1 - 1 - 3 - 2012)
 $q_{ref} = 0,7 \text{ kN/m}^2$ (CR1 - 1 - 4 - 2012)
 D - construcție de importanță redusă (H.G. 766/1997 Anexa 3)
 IV - construcție de importanță mică (P100 - 1/2013)
 A4

verificator / expert	semnătura	cerința	referat / expertiza nr. / data
		D, E	
proiectant general		SC ARHISFERA CONSTRUCT SRL aleea Viilor, nr.1, sc.B, et.2, ap.9, Botoșani J7/445/17.10.2016 CUI 36640493	beneficiar: 
coordonator urbanistic		SOCIETATEA COMERCIALA PROIECT BOTOSANI SRL BOTOSANI, Str. Cuza Vodă Nr. 2, Bl.7, Sc. F, Mezanin cf : 4906270; r.c. J07/1086/1993	amplasament: str.Libertății nr.19, CF/CAD 50121, mun./jud.Botoșani
specificație	nume	semnătura	scara
șef proiect	arh.Mihai G.TULBURE		1:200
proiectat	arh.Alexandra Laura POPA		data
desenat	arh.Alexandra Laura POPA		feb.2022
			titlu proiect: str.Libertății nr.19, CF/CAD 50121, mun./jud.Botoșani DEMOLARE LOCUINȚĂ P, CONSTRUIRE LOCUINȚĂ S(GARAJ)+P+M, ANEXĂ GOSPODĂREASCĂ P ȘI ÎMPREJMUIRE
			OBIECTIVE DE UTILITATE PUBLICĂ
			planșa nr. PUD.05