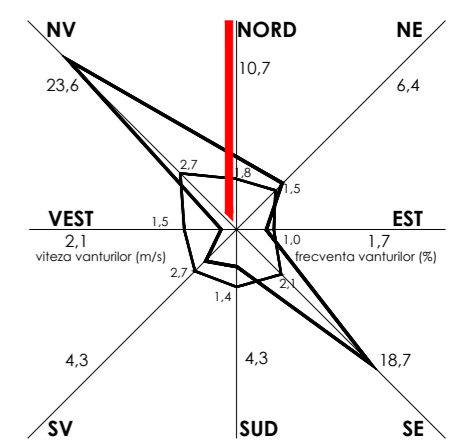
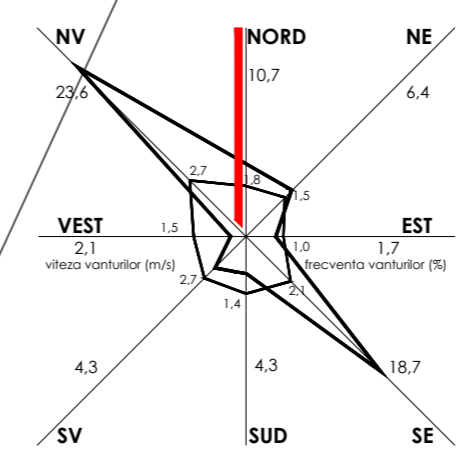
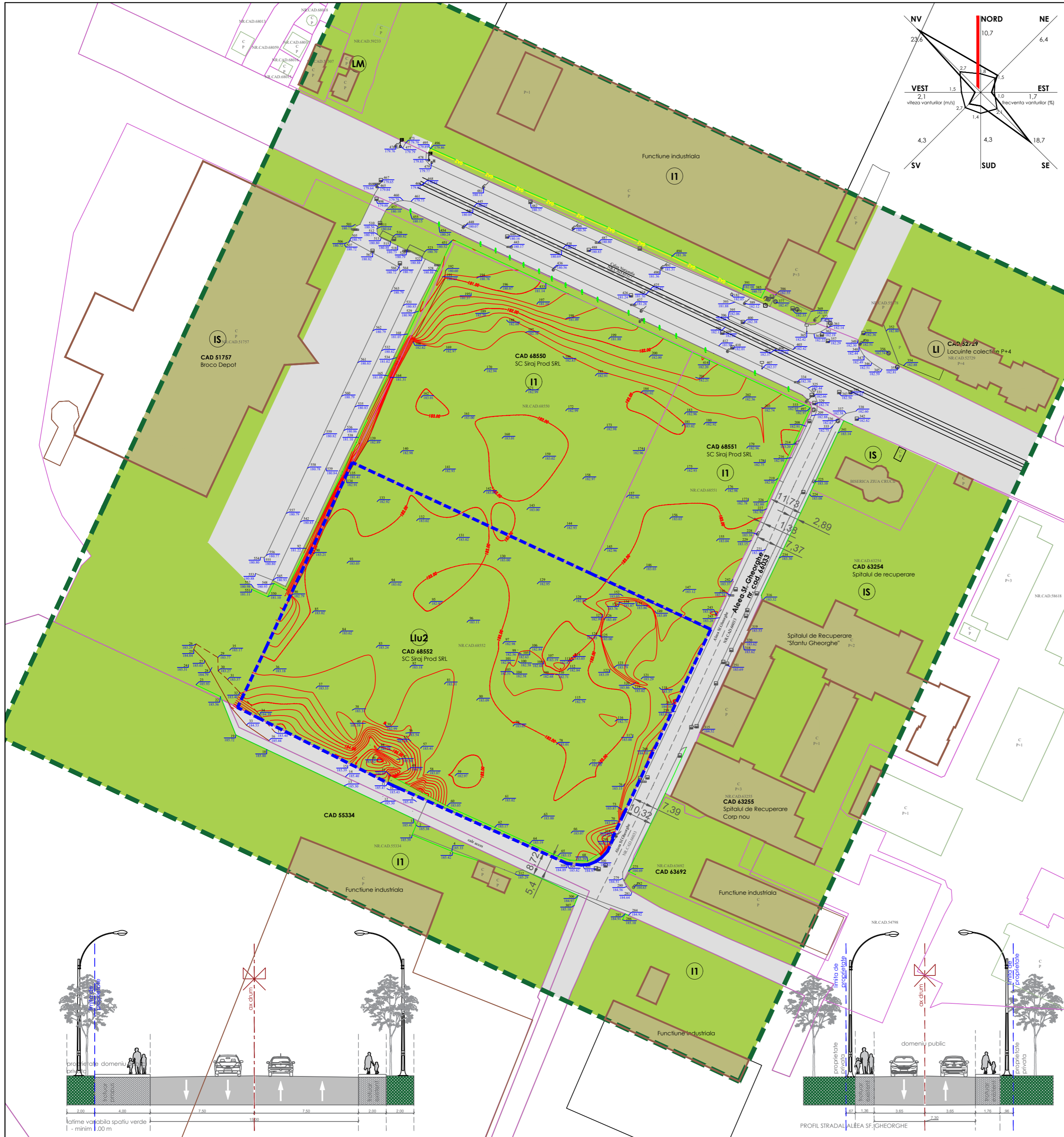


P.U.Z.

PLAN URBANISTIC ZONAL MUNICIPIUL BOTOSANI JUDETUL BOTOSANI 2. SITUATIE EXISTENTA



legenda

- Limita zona studiata
- Limita proprietate (nr. cad. 68552)
- Circulatii publice
- Spatii verzi si plantate - (teren curti constructii)
- constructii existente
- ▲ Acces

U.T.R. 53 - I1 - zona de unitati industriale, depozite si transport

BILANT TERITORIAL EXISTENT		construcții		teren
		mp	mp	mp
Suprafata teren	proprietate privata SIRAJ PROD S.R.L.			
	NR. CAD 68552		0.00	14000.00
	din care:			14000.00
	intravilan			0.00
	extravilan		0.00	0.00
	total		0.00	14000.00
	POT	%		0.00
	CUT			0.00

SPECIFICAȚIE COORDONĂTOR URBANISM	NUME	CERINȚA	REFERAT / NR. / DATA

STRAIGHT PROJECT & MORE S.R.L. J7/285/06.06.2016 / C.U.I. 36169265 Mun. Botoșani, Strada Poștei nr. 9, cam. 415A, cam. 416A, etaj IV, jud. Botoșani, RO	BENEFICIAR: SC SIRAJ PROD SRL	PROIECT NR. 29/2021
	ADRESA INVESTIȚIEI: MUNICIPIUL BOTOSANI, CALEA NATIONALA NR. 24F, JUD. BOTOSANI	

SPECIFICAȚIE	NUME	SEMNĂTURĂ	Scara	DENUMIRE PROIECT:	FAZA
Șef proiect	Arh. D. O. BOTEZ		1:1000	CONSTRUIRE ANSAMBLU LOCUINTE COLECTIVE S+P+7E, AMENAJARE PARCARE SI ACCESE	P.U.Z.
Proiectat	Arh. Ionuț MATEIUC		Data	SITUATIE EXISTENTA	PLANȘA NR. PUZ 02
Desenat	Arh. Ionuț MATEIUC		08.2021		

