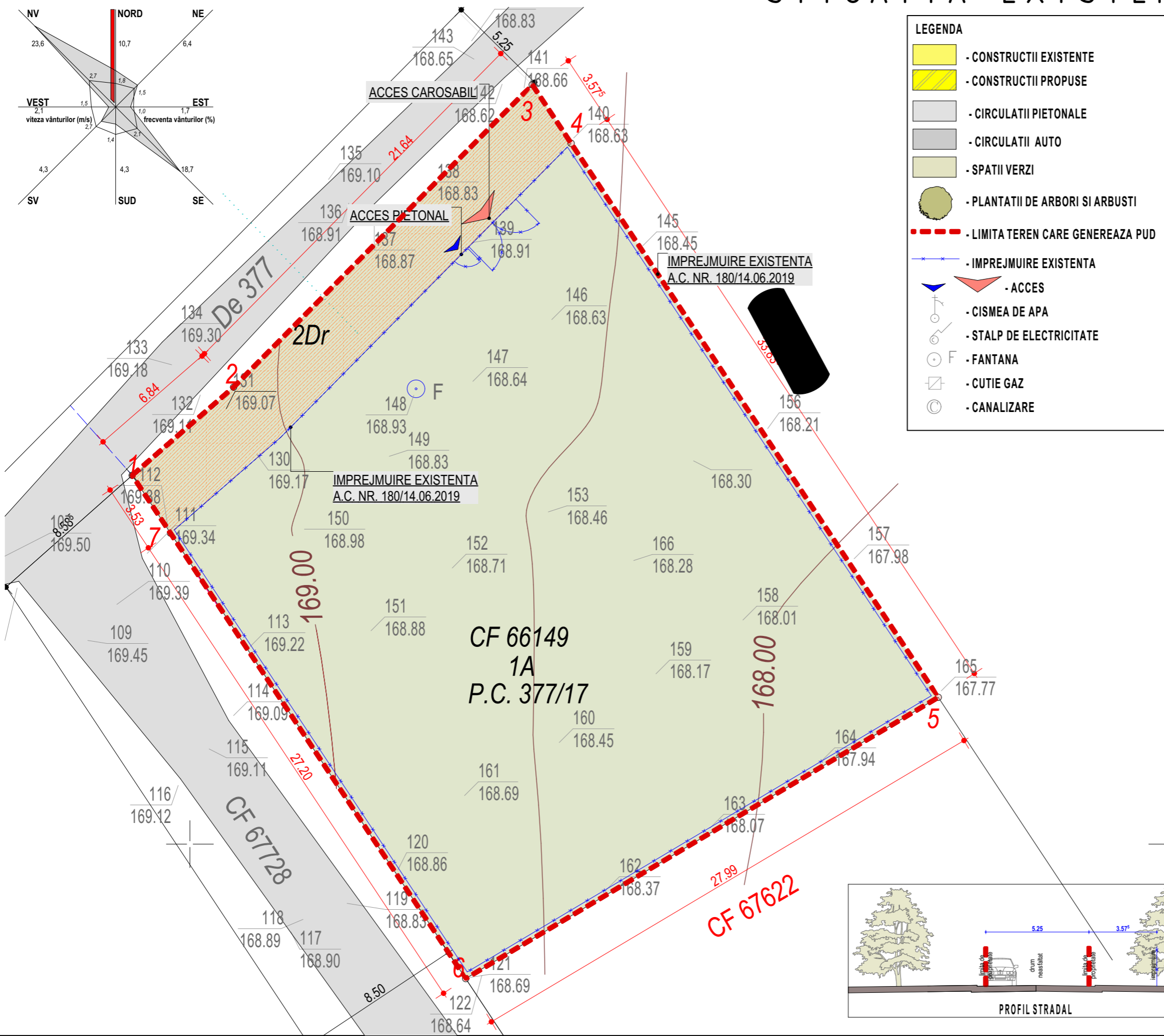
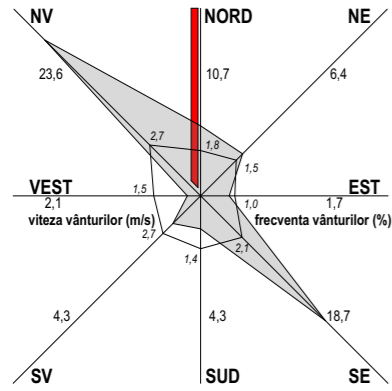


P.U.D. PLAN URBANISTIC DE DETALIU

-SITUATIA EXISTENTA plansa 12345



- LEGENDA**
- CONSTRUCTII EXISTENTE
 - CONSTRUCTII PROPUSE
 - CIRCULATII PIETONALE
 - CIRCULATII AUTO
 - SPATII VERZI
 - PLANTATII DE ARBORI SI ARBUSTI
 - LIMITA TEREN CARE GENEREAZA PUD
 - IMPREJMUIRE EXISTENTA
 - ACCES
 - ACCES
 - CISMEA DE APA
 - STALP DE ELECTRICITATE
 - F - FANTANA
 - CUTIE GAZ
 - CANALIZARE

BILANT TERITORIAL		EXISTENT		
NR. CRT.	CONSTRUCTII, UTILITATI	EXISTENT		
		SC - mp	SDC-mp	%
1	CONSTRUCTII	0.00	0.00	0.00
2	TROTUARE, TERASE DESCOPERITE, ALEI PIETONALE SI CAROSABILE	0.00	0.00	0.00
3	SPATII VERZI	947.00	0.00	100.00
TOTAL SUPRAFETE TEREN		947.00		100.00
PROCENT OCUPARE TEREN - POT			0.00	
COEFICIENT DE UTILIZARE TEREN - CUT			0.00	
NUMAR NIVELURI -NR.NIV			0.00	

DENUMIRE PROIECT:
CONSTRUIRE LOCUINTA
 PARCELA 377/17, CAD/CF 66149 BOTOSANI

BENEFICIAR:
[REDACTED]

PROIECTANT GENERAL:
S.C. MA-DA Proiect S.R.L.



PROIECTANT SPECIALITATE:

S.C. MA-DA Proiect S.R.L.
 J07/330/2002 ; CIF RO14977731
 Pietonalul Transilvaniei, Nr.4, Mezanin Botoșani
 Botoșani România
mada.proiect@gmail.com
 0231514474

COORDONATOR PROIECT:
 urb. arh. Dan Octavian BOTEZ

SEF PROIECT:
 Arh. Dana GHIGA

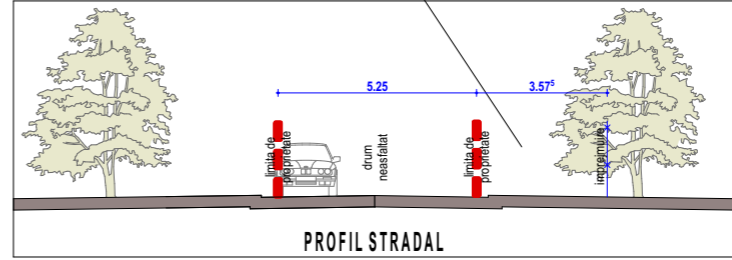
PROIECTAT:
 Arh. Ionut FRASINESCU

DESENAT:
 Arh. Ionut FRASINESCU

SITUATIE EXISTENTA

Faza:
P.U.D.
Index:
-

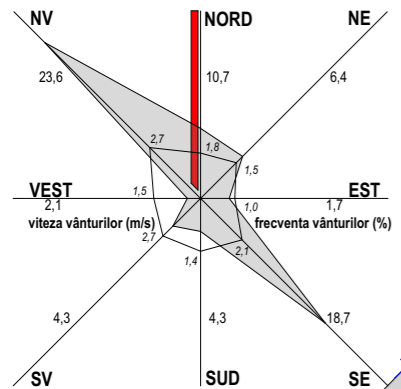
Proiect nr: 343.U	Data: 2022	Scara: 1:200	Plansa nr: U02
----------------------	---------------	-----------------	-------------------



Prezentul proiect reprezintă proprietatea intelectuală a firmei S.C. MA-DA Proiect S.R.L. - Prezentul proiect poate fi folosit doar pentru această lucrare - Orice reproducere parțială sau totală poate fi făcută doar cu acordul prealabil al S.C. MA-DA Proiect S.R.L.

P . U . D . PLAN URBANISTIC DE DETALIU

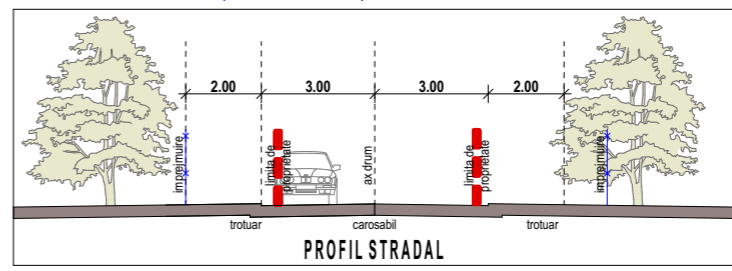
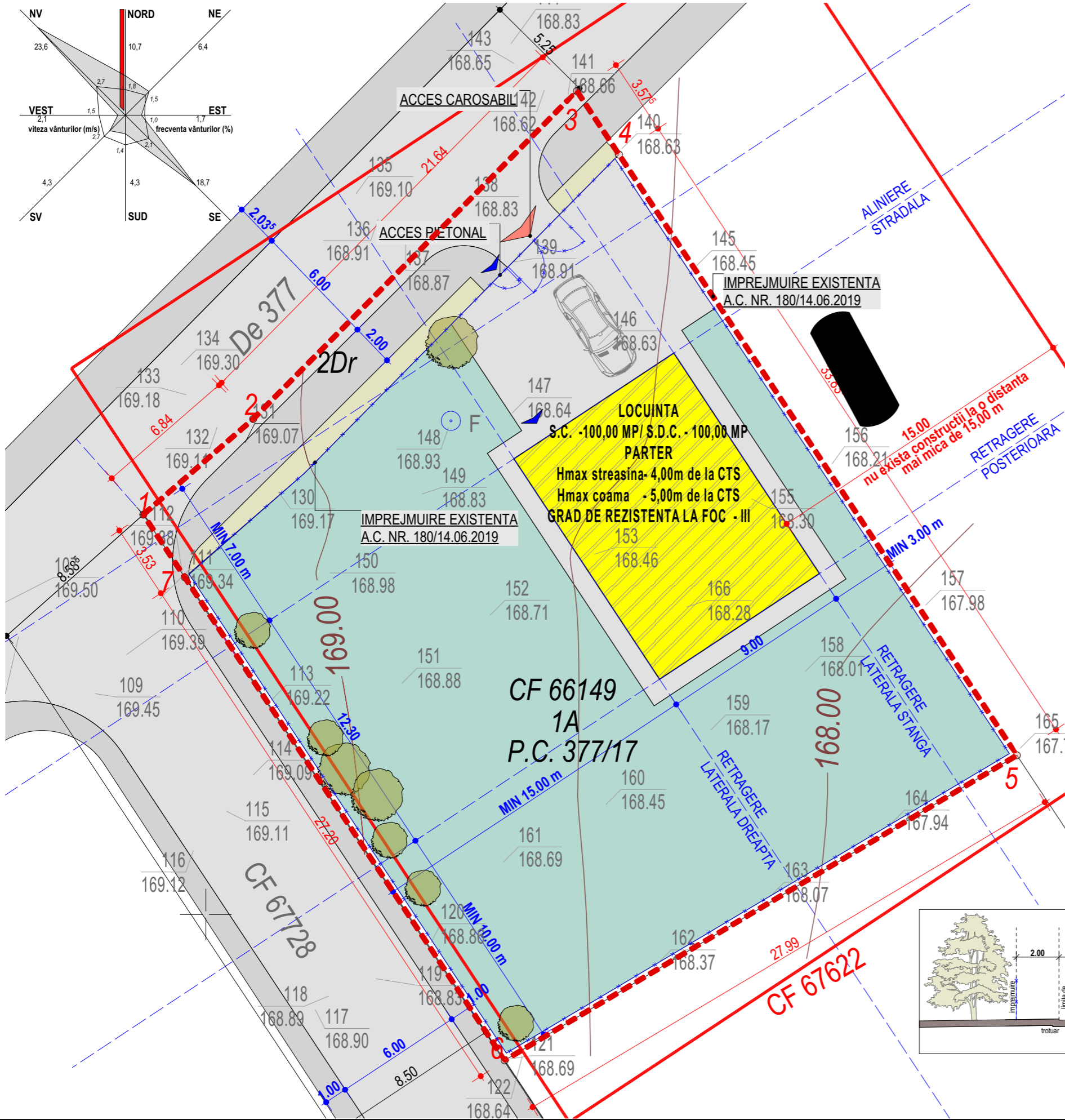
- REGLEMENTARI URBANISTICE plansa 12345



BILANT TERITORIAL		EXISTENT			PROPOS		
NR. CRT.	CONSTRUCTII, UTILITATI	EXISTENT			PROPOS		
		SC - mp	SDC-mp	%	SC - mp	SDC-mp	%
1	CONSTRUCTII	0.00	0.00	0.00	100.00	100.00	10.56
2	TROTUARE, TERASE DESCOPERITE, ALEI PIETONALE SI CAROSABILE	0.00	0.00	0.00	150.00	0.00	15.84
3	SPATII VERZI	947.00	0.00	100.00	697.00	0.00	73.60
TOTAL SUPRAFETE TEREN		947.00		100.00	947.00		100.00
PROCENT OCUPARE TEREN - POT					0.00		
COEFICIENT DE UTILIZARE TEREN - CUT					0.11		
NUMAR NIVELURI - NR.NIV					1.00		

LEGENDA

- CONSTRUCTII EXISTENTE
- CONSTRUCTII PROPUSE
- CIRCULATII PIETONALE
- CIRCULATII AUTO
- SPATII VERZI
- PLANTATII DE ARBORI SI ARBUSTI
- LIMITA TEREN CARE GENEREAZA PUD
- IMPREJMUIRE EXISTENTA
- ACCES
- CISMEA DE APA
- STALP DE ELECTRICITATE
- FANTANA
- CUTIE GAZ
- CANALIZARE



DENUMIRE PROIECT:
CONSTRUIRE LOCUINTA
PARCELA 377/17, CAD/CF 66149 BOTOSANI

BENEFICIAR:
[REDACTED]

PROIECTANT GENERAL:
S.C. MA-DA Proiect S.R.L.



PROIECTANT SPECIALITATE:

S.C. MA-DA Proiect S.R.L.
J07/330/2002 ; CIF RO14977731
Pietonalul Transilvaniei, Nr.4, Mezanin Botoşani
Botoşani România
mada.proiect@gmail.com
0231514474

COORDONATOR PROIECT:
urb. arh. Dan Octavian BOTEZ

SEF PROIECT:
Arh. Dana GHIGA

PROIECTAT:
Arh. Ionut FRASINESCU

DESENAT:
Arh. Ionut FRASINESCU

REGLEMENTARI URBANISTICE

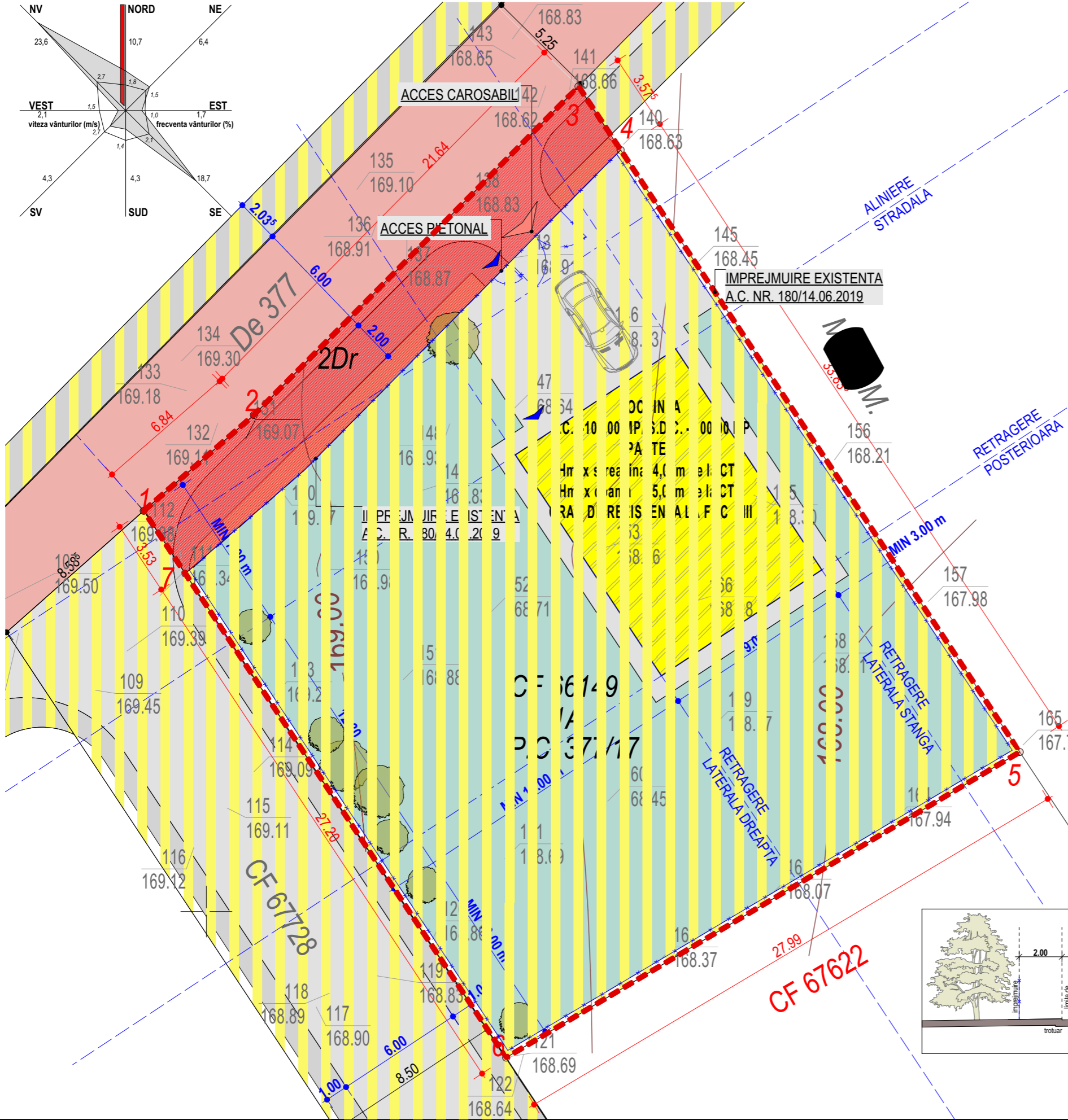
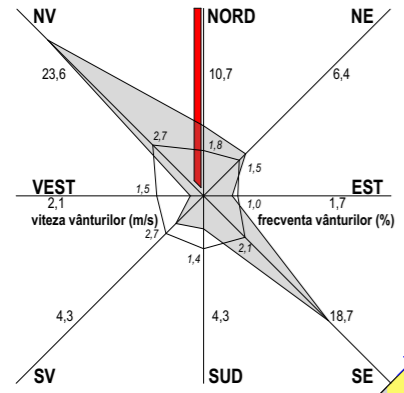
Faza: P.U.D.
Index: -

Proiect nr: 343.U Data: 2022 Scara: 1:200 Plansa nr: U03

Prezentul proiect reprezintă proprietatea intelectuală a firmei S.C. MA-DA Proiect S.R.L. - Prezentul proiect poate fi folosit doar pentru această lucrare - Orică reproducere parțială sau totală poate fi făcută doar cu acordul prealabil al S.C. MA-DA Proiect S.R.L.

P.U.D. PLAN URBANISTIC DE DETALIU

- CIRCULATIA TERENURILOR plansa 12345



BILANT TERITORIAL		EXISTENT			PROPOS		
NR. CRT.	CONSTRUCTII, UTILITATI	EXISTENT			PROPOS		
		SC - mp	SDC-mp	%	SC - mp	SDC-mp	%
1	CONSTRUCTII	0.00	0.00	0.00	100.00	100.00	10.56
2	TROTUARE, TERASE DESCOPERITE, ALEI PIETONALE SI CAROSABILE	0.00	0.00	0.00	150.00	0.00	15.84
3	SPATII VERZI	947.00	0.00	100.00	697.00	0.00	73.60
TOTAL SUPRAFETE TEREN		947.00		100.00	947.00		100.00
PROCENT OCUPARE TEREN - POT				0.00			10.56 %
COEFICIENT DE UTILIZARE TEREN - CUT				0.00			0.11
NUMAR NIVELURI -NR.NIV				0.00			1.00

- LEGENDA**
- CONSTRUCTII EXISTENTE
 - CONSTRUCTII PROPUSE
 - CIRCULATII PIETONALE
 - CIRCULATII AUTO
 - SPATII VERZI
 - PLANTATII DE ARBORI SI ARBUSTI
 - LIMITA TEREN CARE GENEREAZA PUD
 - IMPREJMUIRE EXISTENTA
 - ACCES
 - CISMEA DE APA
 - STALP DE ELECTRICITATE
 - FANTANA
 - CUTIE GAZ
 - CANALIZARE
 - TERENURI PROP. A MUN. BOTOSANI
 - TERENURI PROP. PRIVATA persoane fizice sau juridice
 - TERENURI PROP. PRIVATA PROPUSE A FI TRECUT IN CIRCULATIE PUBLICA

DENUMIRE PROIECT:
CONSTRUIRE LOCUINTA
 PARCELA 377/17, CAD/CF 66149 BOTOSANI

BENEFICIAR:
 [REDACTED]

PROIECTANT GENERAL:
S.C. MA-DA Proiect S.R.L.



PROIECTANT SPECIALITATE:
S.C. MA-DA Proiect S.R.L.
 J07/330/2002 ; CIF RO14977731
 Pietonalul Transilvaniei, Nr.4, Mezanin Botoșani
 Botoșani România
mada.proiect@gmail.com
 0231514474

COORDONATOR PROIECT:
 urb. arh. Dan Octavian BOTEZ

SEF PROIECT:
 Arh. Dana GHIGA

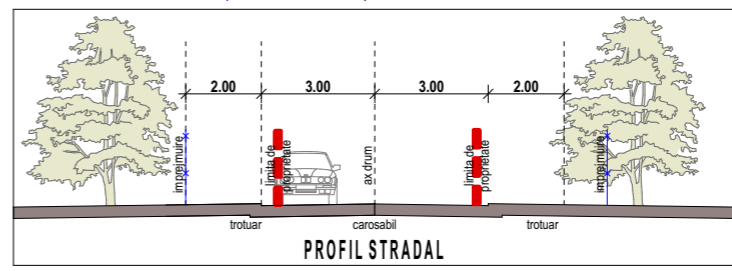
PROIECTAT:
 Arh. Ionut FRASINESCU

DESENAT:
 Arh. Ionut FRASINESCU

CIRCULATIA TERENURILOR

Faza:
P.U.D.
Index:
-

Proiect nr: 343.U	Data: 2022	Scara: 1:200	Plansa nr: U04
----------------------	---------------	-----------------	-------------------



Prezentul proiect reprezintă proprietatea intelectuală a firmei S.C. MA-DA Proiect S.R.L. - Prezentul proiect poate fi folosit doar pentru această lucrare - Orice reproducere parțială sau totală poate fi făcută doar cu acordul prealabil al S.C. MA-DA Proiect S.R.L.

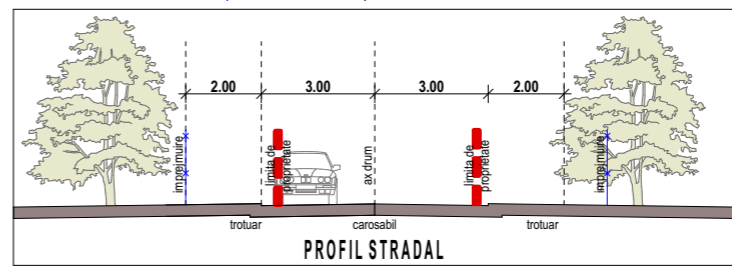
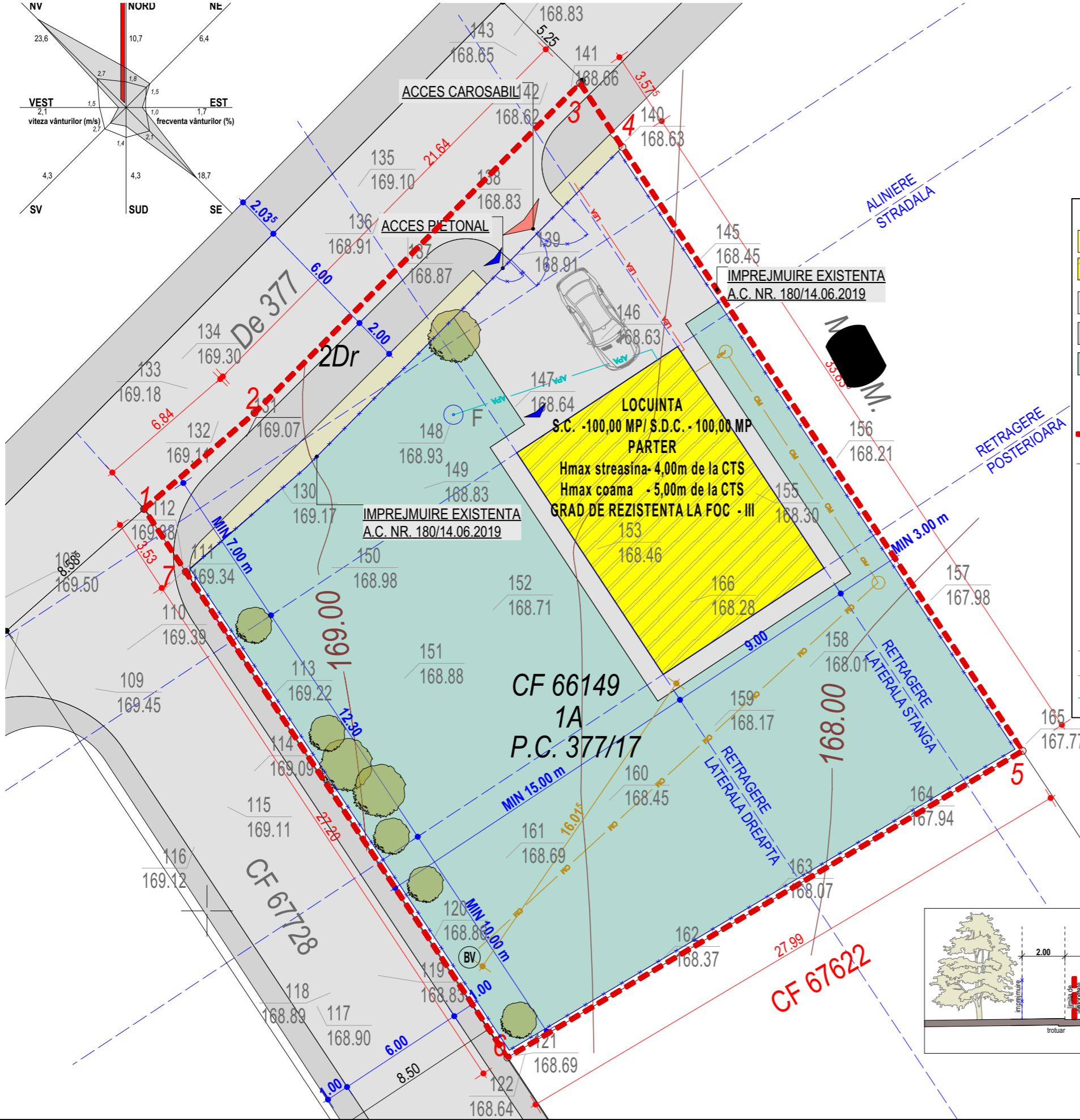
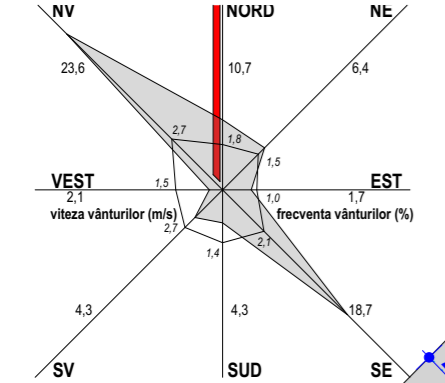
P.U.D. PLAN URBANISTIC DE DETALIU

- ECHIPARE EDILITAR *Plansa 1234* ⑤

BILANT TERITORIAL		EXISTENT			PROPOS		
NR. CRT.	CONSTRUCTII, UTILITATI	EXISTENT			PROPOS		
		SC - mp	SDC-mp	%	SC - mp	SDC-mp	%
1	CONSTRUCTII	0.00	0.00	0.00	100.00	100.00	10.56
2	TROTUARE, TERASE DESCOPERITE, ALEI PIETONALE SI CAROSABILE	0.00	0.00	0.00	150.00	0.00	15.84
3	SPATII VERZI	947.00	0.00	100.00	697.00	0.00	73.60
TOTAL SUPRAFETE TEREN		947.00		100.00	947.00		100.00
PROCENT OCUPARE TEREN - POT				0.00			10.56 %
COEFICIENT DE UTILIZARE TEREN - CUT				0.00			0.11
NUMAR NIVELURI -NR.NIV				0.00			1.00

LEGENDA

- CONSTRUCTII EXISTENTE
- CONSTRUCTII PROPUSE
- CIRCULATII PIETONALE
- CIRCULATII AUTO
- SPATII VERZI
- PLANTATII DE ARBORI SI ARBUSTI
- LIMITA TEREN CARE GENEREAZA PUD
- IMPREJMUIRE EXISTENTA
- ACCES
- CISMEA DE APA
- STALP DE ELECTRICITATE
- FANTANA
- CUTIE GAZ
- CANALIZARE
- RETEA ELECTRICA PROPUSA
- RETEA CANALIZARE PROPUSA
- RETEA APA PROPUSA



DENUMIRE PROIECT:
CONSTRUIRE LOCUINTA
 PARCELA 377/17, CAD/CF 66149 BOTOSANI

BENEFICIAR:
 [REDACTED]

PROIECTANT GENERAL:
S.C. MA-DA Proiect S.R.L.



PROIECTANT SPECIALITATE:

S.C. MA-DA Proiect S.R.L.
 J07/330/2002 ; CIF RO14977731
 Pietonalul Transilvaniei, Nr.4, Mezanin Botoșani
 Botoșani România
mada.proiect@gmail.com
 0231514474

COORDONATOR PROIECT:
 urb. arh. Dan Octavian BOTEZ

SEF PROIECT:
 Arh. Dana GHIGA

PROIECTAT:
 ing. Dragos MIHAIUC

DESENAT:
 ing. Dragos MIHAIUC

ECHIPARE EDILITARA

Faza: P.U.D.
 Index: -

Proiect nr: 343.U Data: 2022 Scara: 1:200 Plansa nr: U05

Prezentul proiect reprezintă proprietatea intelectuală a firmei S.C. MA-DA Proiect S.R.L. - Prezentul proiect poate fi folosit doar pentru această lucrare - Orice reproducere parțială sau totală poate fi făcută doar cu acordul prealabil al S.C. MA-DA Proiect S.R.L.