



**AVENSA**

**PRIMĂRIA MUNICIPIULUI BOTOȘANI**

Piața Revoluției, nr. 1, Botoșani, jud. Botoșani, cod poștal 710236

---

**STRATEGIA INTEGRATĂ DE DEZVOLTARE URBANĂ  
A MUNICIPIULUI BOTOȘANI PENTRU PERIOADA  
2014-2020**

**Botoșani**

**2016**



## Cuprins

<b>INTRODUCERE</b>	<b>5</b>
<b>METODOLOGIE</b>	<b>7</b>
<b>SECȚIUNEA I. ANALIZA-DIAGNOSTIC A SITUAȚIEI EXISTENTE</b>	<b>15</b>
<b>1. DEZVOLTARE URBANĂ</b>	<b>15</b>
1.1. LOCALIZAREA GEOGRAFICĂ ȘI ÎNCADRAREA ÎN TERITORIU. SCURT ISTORIC	15
1.2. POZIȚIA ÎN CADRUL REȚELEI DE AȘEZĂRI	31
1.3. FUNCȚIONALITATEA TERITORIULUI ADMINISTRATIVE	34
<b>2. PROFILUL DEMOGRAFIC</b>	<b>36</b>
<b>3. FONDUL LOCATIV</b>	<b>49</b>
<b>4. STRUCTURA URBANĂ</b>	<b>52</b>
<b>5. INFRASTRUCTURA DE TRANSPORT</b>	<b>63</b>
5.1. INFRASTRUCTURA RUTIERĂ	65
5.3. INFRASTRUCTURA FERROVIARĂ	91
5.4. TRANSPORTUL AERIAN	92
<b>6. INFRASTRUCTURA TEHNICO-EDILITARĂ</b>	<b>96</b>
6.1. REȚEAUA DE ALIMENTARE CU APĂ	96
6.2. REȚEAUA DE CANALIZARE	99
6.3. REȚEAUA DE ALIMENTARE CU GAZE NATURALE	103
6.4. REȚEAUA DE ALIMENTARE CU ENERGIE TERMICĂ	104
6.5. REȚEAUA DE ALIMENTARE CU ENERGIE ELECTRICĂ	111
6.6. REȚEAUA DE TELECOMUNICAȚII	116
<b>7. ECONOMIE</b>	<b>118</b>
7.1 SCURT ISTORIC.	118
7.2 AGENȚII ECONOMICI. ANTREPRENORIATUL	120
7.3 ANALIZA SECTORIALĂ	128
7.4. FORȚA DE MUNCĂ	139
7.5. ACTIVITATEA DE CERCETARE-DEZVOLTARE ȘI INOVARE	145
7.6. STRUCTURI DE SPRIJINIRE A AFACERILOR	149
<b>8. MEDIU</b>	<b>153</b>
8.1 MONITORIZAREA APELOR	153
8.2 MONITORIZAREA CALITĂȚII AERULUI	154



## **PRIMĂRIA MUNICIPIULUI BOTOȘANI**

Piața Revoluției, nr. 1, Botoșani, jud. Botoșani, cod poștal 710236

---

8.3 MONITORIZAREA SOLULUI	156
8.4 BIODIVERSITATEA	157
8.5 SPAȚII VERZI	158
8.6 GESTIONAREA DEȘEURILOR	164
<b>9. TURISM</b>	<b>179</b>
9.1. RESURSE TURISTICE NATURALE ȘI ANTROPICE	179
9.2. INFRASTRUCTURA TURISTICĂ	182
9.3. CIRCULAȚIA TURISTICĂ	184
<b>10. SERVICII SOCIALE</b>	<b>187</b>
10.1. DEZVOLTARE SOCIALĂ	187
10.3. INFRASTRUCTURA DE SERVICII SOCIALE	192
<b>NEVOI DE DEZVOLTARE IDENTIFICATE:</b>	<b>198</b>
<b>11. EDUCAȚIE</b>	<b>198</b>
11. 1. INFRASTRUCTURA EDUCAȚIONALĂ	198
11.2. POPULAȚIA ȘCOLARĂ	198
11.3. PERSONALUL DIDACTIC	202
11.4. OFERTA EDUCAȚIONALĂ	204
<b>12. SĂNĂTATE</b>	<b>210</b>
12.1. INFRASTRUCTURA SANITARĂ	210
12.2. PERSONALUL MEDICAL	219
<b>13. CULTURĂ ȘI SPORT</b>	<b>221</b>
13.1. INFRASTRUCTURA ȘI VIAȚA CULTURALĂ	221
<b>14. GUVERNANȚĂ LOCALĂ</b>	<b>230</b>
14.1. ADMINISTRAȚIA PUBLICĂ LOCALĂ	230
14.2. STRUCTURI ASOCIATIVE ALE ADMINISTRAȚIEI PUBLICE LOCALE	238
<b><u>SECȚIUNEA II. ANALIZA SWOT</u></b>	<b>245</b>
<b><u>SECȚIUNEA III. STRATEGIA DE DEZVOLTARE A MUNICIPIULUI BOTOȘANI PENTRU PERIOADA 2014-2020</u></b>	<b>296</b>
<b>3.1. CONTEXTUL STRATEGIC</b>	<b>296</b>
<b>3.3. ȚINTE SPECIFICE PENTRU ANUL 2030:</b>	<b>314</b>
<b>3.4. PRIORITĂȚI. OBIECTIVE SPECIFICE. MĂSURI.</b>	<b>318</b>
<b><u>SECȚIUNEA IV – PORTOFOLIUL DE PROIECTE PRIORITARE STRATEGICE ALE MUNICIPIULUI BOTOȘANI PENTRU PERIOADA 2014-2020</u></b>	<b>338</b>



**PRIMĂRIA MUNICIPIULUI BOTOȘANI**  
Piața Revoluției, nr. 1, Botoșani, jud. Botoșani, cod poștal 710236

---

<b><u>SECȚIUNEA V – SISTEMUL DE IMPLEMENTARE. PLANUL DE ACȚIUNE PENTRU IMPLEMENTAREA STRATEGIEI</u></b>	<b>340</b>
<b><u>SECȚIUNEA VI. CARTIERE (ZONE) DEZAVANTAJATE ȘI MARGINALIZATE VIZATE CU PRIORITATE DE SIDU BOTOȘANI PENTRU PERIOADA 2014-2020, LA NIVELUL CĂRORA SE PROPUNE ELABORAREA ȘI IMPLEMENTAREA DE STRATEGII DE TIP CLLD/DLRC</u></b>	<b>348</b>
<b>6.1. PROFILUL SPAȚIAL ȘI FUNCȚIONAL AL CARTIERELOR DEZAVANTAJATE ȘI MARGINALIZATE</b>	<b>348</b>
<b>6.2. ARII PROBLEMĂ ȘI TENDINȚE DE EVOLUȚIE SPAȚIALĂ</b>	<b>350</b>
<b>6.3. INTERVENȚII ȘI PROPUNERI SPAȚIALE ȘI FUNCȚIONALE</b>	<b>352</b>
<b><u>SECȚIUNEA VII. AREALUL URBAN BOTOȘANI-SUCEAVA</u></b>	<b>356</b>
<b><u>SECȚIUNEA VIII. SISTEMUL DE IMPLEMENTARE, MONITORIZARE ȘI EVALUARE A STRATEGIEI</u></b>	<b>359</b>
<b><u>ANEXE</u></b>	<b>370</b>
<b><u>ANEXĂ VII. PLANȘĂ CU ZONELE ȘI TIPURILE DE INTERVENȚII PROPUSE PRIN SIDU BOTOȘANI 2014-2020 (LOCALIZAREA PROIECTELOR)</u></b>	<b>406</b>



## Introducere

În ultimii ani, la nivel european a crescut semnificativ importanța acordată coeziunii teritoriale, în general, și dezvoltării urbane, în special, sporind substanțial alocările financiare destinate dezvoltării durabile a orașelor, considerate „motoare” ale creșterii economice și ale creării de noi locuri de muncă, într-o abordare integrată, care să contribuie la coeziunea economică, socială și teritorială.

În ciclul de programare 2007-2013, politica de susținere a orașelor promovată de Uniunea Europeană s-a bazat pe prevederile *Cartei de la Leipzig pentru orașe europene durabile (2007)*, care a stabilit ca priorități: abordarea integrată a dezvoltării urbane; focalizarea intervențiilor pe cartierele defavorizate; considerarea transportului în comun ca element-cheie al mobilității urbane; crearea unor spații publice de calitate, pentru rezolvarea problemelor sociale și economice. *Declarația de la Toledo (2010)* a accentuat importanța acordată regenerării urbane, abordării integrate a dezvoltării urbane, care ar trebui să fie inteligentă, durabilă și incluzivă socială, în linie cu prioritățile U.E. Această declarație a fost prima care a subliniat necesitatea de a promova o *Agendă urbană europeană*.

Principalele provocări și priorități ale Uniunii Europene și implicit ale Statelor Membre legate de coeziunea teritorială și dezvoltarea urbană în perioada 2014-2020 sunt cuprinse în *Agenda Teritorială 2020*. Conform Agendei, principalele provocări ale coeziunii teritoriale ale U.E. pentru orizontul 2020 sunt:

1. Expunerea sporită la globalizare: transformările structurale după criza economică globală;
2. Provocările integrării europene și interdependența crescândă a regiunilor;
3. Provocări demografice și sociale diverse din punct de vedere teritorial, segregarea grupurilor vulnerabile;



## **PRIMĂRIA MUNICIPIULUI BOTOȘANI**

Piața Revoluției, nr. 1, Botoșani, jud. Botoșani, cod poștal 710236

---

4. Schimbările climatice și riscurile legate de mediu: efecte diverse din punct de vedere geografic;
5. Provocările energetice se situează în primplan și amenință competitivitatea regională;
6. Pierderea biodiversității; patrimoniul natural, peisagistic și cultural vulnerabil.

Autoritățile publice locale din Municipiul Botoșani sunt interesate cu prioritate de dezvoltarea locală și, în acest sens, o abordare unitară a acestui obiectiv este fundamentală pentru conturarea perspectivei viitoare, pe termen mediu și lung. În acest context, s-a impus elaborarea Strategiei Integrate de Dezvoltare Urbană a Municipiului Botoșani pentru perioada 2014 - 2020. Aceasta va constitui documentul-cadru, pe termen mediu și lung, pentru stabilirea planului de acțiune locală pentru dezvoltarea urbană integrată, a domeniilor prioritare care au nevoie de finanțare și pregătirea portofoliului local de proiecte ce vor avea în vedere direcțiile perioadei 2014 – 2020 de programare financiară a fondurilor Uniunii Europene.



## Metodologie

Metodologia realizării Strategiei de Dezvoltare a Municipiului Botoșani a vizat următoarele **elemente-cheie**:

- obținerea unui **document complex și modern**, realizat cu respectarea criteriilor-cheie de calitate utilizate în evaluarea documentelor strategice la nivel european: a) relevanță, b) eficacitate, c) eficiență, d) consecvență și coerență e) pragmatism, f) sustenabilitate și g) aranjamente de management și monitorizare;  
**participarea și implicarea activă** a factorilor locali interesați și a comunității în procesul de planificare strategică, pentru a construi susținerea necesară în vederea implementării ulterioare și **stimularea** construirii de relații de parteneriat;
- **raportarea, de o manieră cât mai pragmatică, a strategiei de dezvoltare locală la prioritățile de investiții aferente perioadei 2014 – 2020, disponibile prin accesarea de finanțări nerambursabile și/sau mobilizarea unor instrumente de creditare și/sau investiții private.**

Strategia cuprinde următoarele **capitole**, într-o **succesiune logică**:

- Profilul Municipiului Botoșani – este o analiză complexă a stadiului actual de dezvoltare socio-economică a municipiului, din perspectiva unui set complex de domenii de analiză;
- Analiza SWOT a Municipiului Botoșani - care identifică principalele puncte tari, puncte slabe, oportunități și amenințări la adresa dezvoltării comunității, care stau la baza direcțiilor strategice de dezvoltare a orașului;
- Viziunea de dezvoltare a Municipiului Botoșani – concretă și concisă, viziunea conține doar acele elemente posibil de realizat avându-se în vedere resursele umane, materiale și financiare identificate sau posibil de atras pentru dezvoltare, rezultate în urma analizei resurselor;



## PRIMĂRIA MUNICIPIULUI BOTOȘANI

Piața Revoluției, nr. 1, Botoșani, jud. Botoșani, cod poștal 710236

---

- Obiectivele de dezvoltare ale comunității, cu priorități, măsuri și ținte bine definite, cuantificabile, determinate pe baza de prognoze;
- Portofoliu de proiecte prioritare, într-o abordare integrată și coerentă, inclusiv indicarea surselor potențiale de finanțare;
- Plan de acțiune pentru implementarea strategiei;
- Sistemul de evaluare și monitorizare a implementării strategiei;

Strategia de dezvoltare a Municipiului Botoșani a fost elaborată plecând de la experiența procesului de planificare din perioada de programare 2007-2013, în vederea **eliminării unor constrângeri**:

- includerea în strategie a unui portofoliu cât mai diversificat de proiecte, care să satisfacă nevoile identificate la nivelul principalelor domenii de analiză și care să asigure premisele atragerii unui volum suplimentar de resurse financiare externe (din fonduri U.E., de la bugetul de stat, parteneriate public-private, etc.);
- asigurarea unei structuri logice a documentului strategic (cunoscută ca „logica intervenției”), în care să existe o corelare clară între punctele slabe, amenințările, punctele tari și oportunitățile rezultate din profilul municipiului, sintetizate în Analiza SWOT, și viziunea de dezvoltare, direcțiile strategice de dezvoltare și proiectele prioritare pentru perioada 2014-2020. O astfel de structură este, în același timp, mai ușor de parcurs de către orice tip de utilizator al documentului;
- corelarea portofoliului de proiecte de dezvoltare din strategie cu sursele de finanțare din fonduri externe și proprii, precum și cu capacitatea reală de finanțare a comunității (bugetul operațional calculat de Banca Mondială), astfel încât indicatorii strategiei să fie atinși. În acest sens, strategia cuprinde o analiză detaliată a resurselor financiare proprii și atrase de către municipalitate în perioada de programare 2007-2013, prognoza dinamicii bugetare pentru următoarea perioadă de programare, corelarea cu prioritățile de investiții de la nivel european, național și regional și cu resursele financiare alocate pentru acestea





## **PRIMĂRIA MUNICIPIULUI BOTOȘANI**

Piața Revoluției, nr. 1, Botoșani, jud. Botoșani, cod poștal 710236

---

- (de ex. prin Programele Operaționale 2014-2020) și indicarea surselor potențiale de finanțare pentru fiecare proiect din portofoliul pentru următoarea perioadă de programare;
- documentul strategic este unul pragmatic, în sensul că a acordat prioritate acelor măsuri și proiecte mature (pentru care au fost realizate deja demersuri - studii, consultări, expertize, au fost rezolvate unele aspecte legate de proprietate, etc.) și asupra cărora există un larg consens la nivelul actorilor interesați de la nivel local. În acest fel, gradul de atingere al indicatorilor de realizare ai strategiei va fi unul mai ridicat ca în perioada de programare 2007-2013;
  - strategia este una bine fundamentată științific, bazată pe instrumente de planificare moderne și agreate la nivel european (analize comparative și multidimensionale, benchmarking, analiză SWOT, etc.), datele de input provenind exclusiv din surse oficiale, verificabile, credibile (Institutul Național de Statistică, Direcția de Finanțe Publice, Oficiul Național al Registrului Comerțului, etc.) și care permit monitorizarea dinamicii socio-economice a Municipiului Botoșani, în faza de implementare a documentului strategic;
  - Opțiunile cetățenilor municipiului cu privire la obiectivele, prioritățile, măsurile și proiectele prioritare strategice ale comunității, colectate pe baza unui anchete pe bază de chestionar care a vizat toate cartierele orașului, au fost integrate în strategie.

În ceea ce privește procesul de planificare participativă, pentru elaborarea și validarea SIDU au fost organizate un număr de 4 grupuri de lucru tematice și o dezbatere publică finală, după cum urmează:



## PRIMĂRIA MUNICIPIULUI BOTOȘANI

Piața Revoluției, nr. 1, Botoșani, jud. Botoșani, cod poștal 710236

Întâlnire	Domenii de expertiză vizate de grupul de lucru	Data	Locația	Numărul de participanți
Grup de lucru sectorial ”Infrastructură și Dezvoltare Urbană”	Infrastructură de transport, tehnico-edilitară, regenerare urbană și spații publice, urbanism și locuire, patrimoniu construit, eficiență energetică, spații verzi și de agrement, capacitate administrativă	14.05.2014	Primăria Municipiului Botoșani	25
Grup de lucru sectorial ”Competitivitate Economică (I)”	Sectorul IMM, cercetare-dezvoltare-inovare, infrastructură și servicii de afaceri, turism	14.05.2014	Primăria Municipiului Botoșani	10
Grup de lucru sectorial ”Incluziune Socială, Educație și Sănătate”	Sănătate, incluziune și servicii sociale, ocupare, educație și formare profesională, cultură și patrimoniu imaterial, capacitate administrative	15.05.2014	Primăria Municipiului Botoșani	24



## PRIMĂRIA MUNICIPIULUI BOTOȘANI

Piața Revoluției, nr. 1, Botoșani, jud. Botoșani, cod poștal 710236

Grup de lucru sectorial ”Competitivitate Economică (II)”	Sectorul IMM, cercetare-dezvoltare- inovare, infrastructură și servicii de afaceri	05.06.2014	Primăria Municipiului Botoșani	16
Dezbaterea publică finală	Toate domeniile de expertiză	05.03.2015	Primăria Municipiului Botoșani	17

La stabilirea tematicii grupurilor de lucru s-au avut în vedere mai multe criterii, respectiv: menținerea structurilor partenoriale create pentru elaborarea documentului de planificare strategică aferent perioadei de programare 2007-2013 (PIDU); asigurarea unui număr optim de participanți, din perspectiva Consultantului și a municipalității (10-30 de persoane); asigurarea reprezentării tuturor categoriilor de actori relevanți de la nivel local (sectorul public, mediul de afaceri, sectorul non-guvernamental, mass-media, societate civilă); crearea premiselor pentru conceperea unor intervenții locale integrate aferentei perioadei de programare 2014-2020 (spre exemplu, în sfera incluziunii sociale, prin proiecte cu activități din sfera serviciilor sociale, educație și sănătate; corelarea, în timp și spațiu, a proiectelor din domeniul infrastructurii de transport cu cele din sfera infrastructurii tehnico-edilitare etc.). Dialogul dintre sectorul public și privat a fost asigurat la toate grupurile de lucru, inclusiv la cele dedicate sectorului privat, prin prezența la dezbateri a reprezentanților municipalității.

La aceste grupuri de lucru au fost invitate, prin adresă scrisă, să participe autoritățile administrației publice locale (toate serviciile/departamentele/compartimentele/birourile din Primăria Municipiului Botoșani, Consiliul Județean Botoșani), toate ADI-urile în care municipalitatea este membru, Instituția Prefectului Botoșani și toate instituțiile deconcentrate coordonate de acestea, toți operatorii publici și privați de servicii publice, cei mai importanți 20 de agenți economici locali (din perspectiva cifrei de afaceri și ai numărului de angajați



## **PRIMĂRIA MUNICIPIULUI BOTOȘANI**

Piața Revoluției, nr. 1, Botoșani, jud. Botoșani, cod poștal 710236

---

înregistrați în anul 2012), precum și toate organizațiile mass-media de la nivel local și județean (ziare, site-uri de știri, televiziuni, radio-uri). De asemenea, prin postarea SIDU pe site-ul WEB al Primăriei Botoșani, toți locuitorii municipiului cu conexiune la Internet au putut avea acces la document și transmite puncte de vedere. Întâlnirile organizate pentru elaborarea SIDU au fost mediatizate în publicațiile locale.

După cum se poate vedea din tabelul de mai sus, la acest întâlniri au participat în total 92 de persoane, reprezentând diferite categorii de actori interesați:

- autoritățile administrației publice locale (Primăria Municipiului Botoșani, Consiliul Județean Botoșani) și instituțiile din subordinea acestora (Direcția Generală pentru Asistență Socială și Protecția Copilului, spitale, unități de învățământ), inclusiv consilieri locali și județeni;
- Instituția Prefectului Botoșani și instituții/servicii deconcentrate (Direcția de Sănătate Publică, Agenția Județeană de Ocupare a Forței de Muncă, Direcția Generală a Finanțelor Publice Locale, Agenția de Protecția Mediului, Direcția Județeană pentru Sport și Tineret, Oficiul Județean de Cadastru și Publicitate Imobiliară, Direcția Județeană de Statistică, Direcția Județeană pentru Cultură și Patrimoniu Național, Inspectoratul Școlar Județean, Direcția Județeană de Drumuri și Poduri);
- Operatori economici din domeniul transporturilor și utilităților publice (CFR, ELTRANS, NOVA APA SERV, MODERN CALOR, URBAN SERV, E.ON);
- Asociații de dezvoltare intercomunitară (ADI Zona Metropolitană Botoșani);
- Agenți economici locali (ELSACO, SERCONF, ELECTROALFA, MECANEX, CASA PÂINII, TOTAL INVEST GRUP, PITA, AQUATERM);
- Mass-media locală (Monitorul de Botoșani, InfoBt.ro, Botoșăneanul, Somax TV).

În pofida faptului că grupurile sectoriale s-au reunit, de comun acord cu municipalitatea și participanții la acestea, o singură dată (excepție făcând grupul de lucru sectorial ”Competitivitate



## **PRIMĂRIA MUNICIPIULUI BOTOȘANI**

Piața Revoluției, nr. 1, Botoșani, jud. Botoșani, cod poștal 710236

---

Economică”, pentru care reprezentanții mediului de afaceri și Primăria au solicitat o a doua întâlnire pentru a asigura o participare mai largă), eficiența acestora a fost asigurată prin comunicarea permanentă on-line cu aceștia. Astfel, înainte de organizarea propriu-zisă a întâlnirilor, invitații au primit prin e-mail materialele supuse dezbaterii (analiza-diagnostic, analiza SWOT, strategia propriu-zisă, inclusiv viziunea, portofoliul de proiecte, planul de acțiune, indicatorii de monitorizare și evaluare etc.) împreună cu agenda evenimentului, pentru a le parcurge și pregăti puncte de vedere. De asemenea, ulterior organizării grupurilor de lucru, aceștia au transmis municipalității și/sau consultantului observații și completări pentru documentele transmise, primind ulterior variantele consolidate ale acestora. În mod similar, evenimentul de consultare publică a fost precedat de postarea variantei draft a strategiei, inclusiv a portofoliului de proiecte aferent acesteia, pe site-ul Web al Primăriei Municipiului Botoșani, context în care toți cei interesați au putut parcurge în întregime documentele.

De menționat este și faptul că la toate cele 4 grupuri sectoriale, precum și la consultarea publică, au fost dezbătute în detaliu (după cum rezultă și din minutele anexate strategiei) toate secțiunile importante ale SIDU, pe baza documentelor de lucru pregătite și transmise în prealabil participanților și municipalității de către consultant: analiza-diagnostic, analiza SWOT, strategia, viziunea, prioritățile, obiectivele specifice, măsurile, proiectele prioritare, planul de acțiune și indicatorii de monitorizare și evaluare.

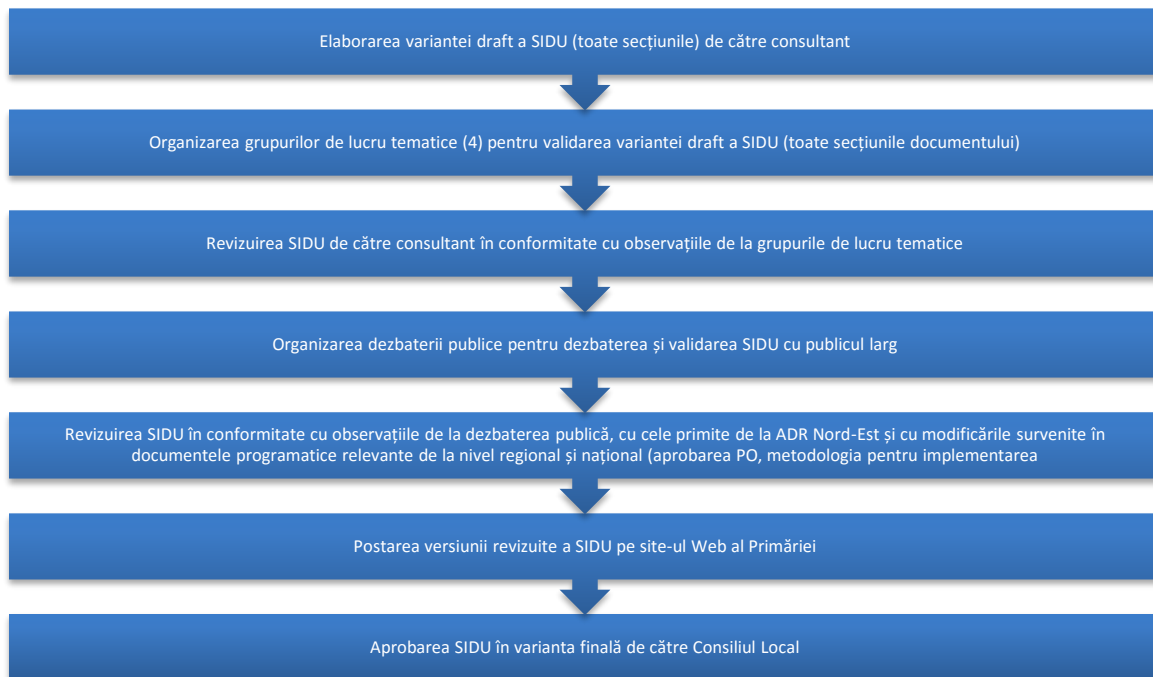
Pentru fiecare reuniune au fost întocmite liste de prezență și minute, în care au fost centralizate de către moderatorul desemnat punctele de vedere ale participanților (a se vedea Anexa), acestea fiind ulterior integrate în documentul final. Schematic procesul de elaborare al SIDU s-a desfășurat după cum urmează:



## PRIMĂRIA MUNICIPIULUI BOTOȘANI

Piața Revoluției, nr. 1, Botoșani, jud. Botoșani, cod poștal 710236

---





## **Secțiunea I. Analiza-diagnostic a situației existente**

### **1. Dezvoltare urbană**

#### **1.1. Localizarea geografică și încadrarea în teritoriu. Scurt istoric**

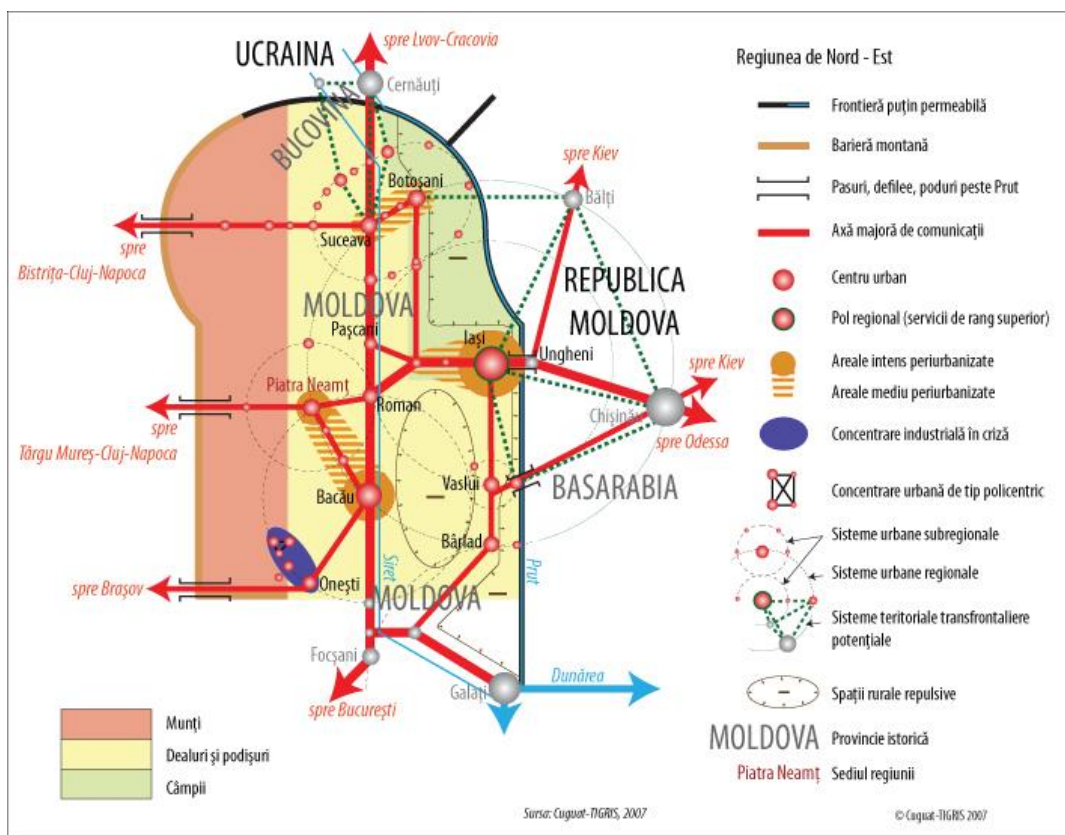
Municipiul Botoșani este cel mai important centru urban al județului Botoșani, fiind un centru polarizator tradițional, cu funcția de reședință de județ.

Situat în partea de sud-vest a județului, pe interfluviul dintre râurile Sitna, Dresleuca și Siret, municipiul Botoșani se află în apropierea graniței cu cele două state vecine din partea de est a României - Ucraina și Republica Moldova. Cu toate acestea, Botoșaniul are o poziție relativ excentrică față de principalele coridoare de transport (din rețeaua TEN-T), iar conectivitatea cu zona de frontieră este redusă, prin prisma faptului că principalele puncte de trecere a frontierei cu Ucraina și Republica Moldova se află în celelalte județe din regiune (Suceava, Iași, Vaslui).



## PRIMĂRIA MUNICIPIULUI BOTOȘANI

Piața Revoluției, nr. 1, Botoșani, jud. Botoșani, cod poștal 710236



**Figura 1 - Regiunea Nord-Est**

Sursa: MDRAP. Atlasul Teritorial Online al României

Municipiul Botoșani este la o distanță de 43 km de un alt municipiu important din partea de nord a Moldovei, Suceava (pe DN29/E58), și la 123 km de municipiul Iași, principala metropolă a Moldovei (pe DN28B, care are și statut de drum european – E58).

Municipiul Botoșani face parte din regiunea istorică a Moldovei, compusă din județele Botoșani, Suceava, Iași, Neamț, Vaslui și Bacău (nivelul NUTS 3, conform clasificării EUROSTAT – Nomenclatorul Unităților Teritoriale pentru Statistică), actualmente parte din regiunea de dezvoltare Nord-Est (nivelul NUTS 2), din județele Galați și Vrancea (parte a regiunii de dezvoltare Sud-Est, alături de care regiunea Nord-Est formează Macroregiunea 2 – nivelul NUTS 1), din teritoriul actual al Republicii Moldova și din oblast-urile Cernăuți și Odessa





# AVENSA

## PRIMĂRIA MUNICIPIULUI BOTOȘANI

Piața Revoluției, nr. 1, Botoșani, jud. Botoșani, cod poștal 710236

(parțial), aflate astăzi pe teritoriul Ucrainei. Regiunea Nord-Est este cea mai mare unitate teritorială NUTS 2 din România, cu o suprafață de 36.850 kmp (15,5% din suprafața totală a României) și o populație stabilă de 3.302.217 locuitori la recensământul din 2011 (16,4% din populația totală a țării). La 1 ianuarie 2015, INS a estimat populația rezidentă a regiunii la 3.266.135 de locuitori, iar pe cea cu domiciliul la 3.914.518 de persoane, diferența fiind reprezentată în cea mai mare parte de numărul mare al celor care locuiesc și lucrează efectiv în străinătate.

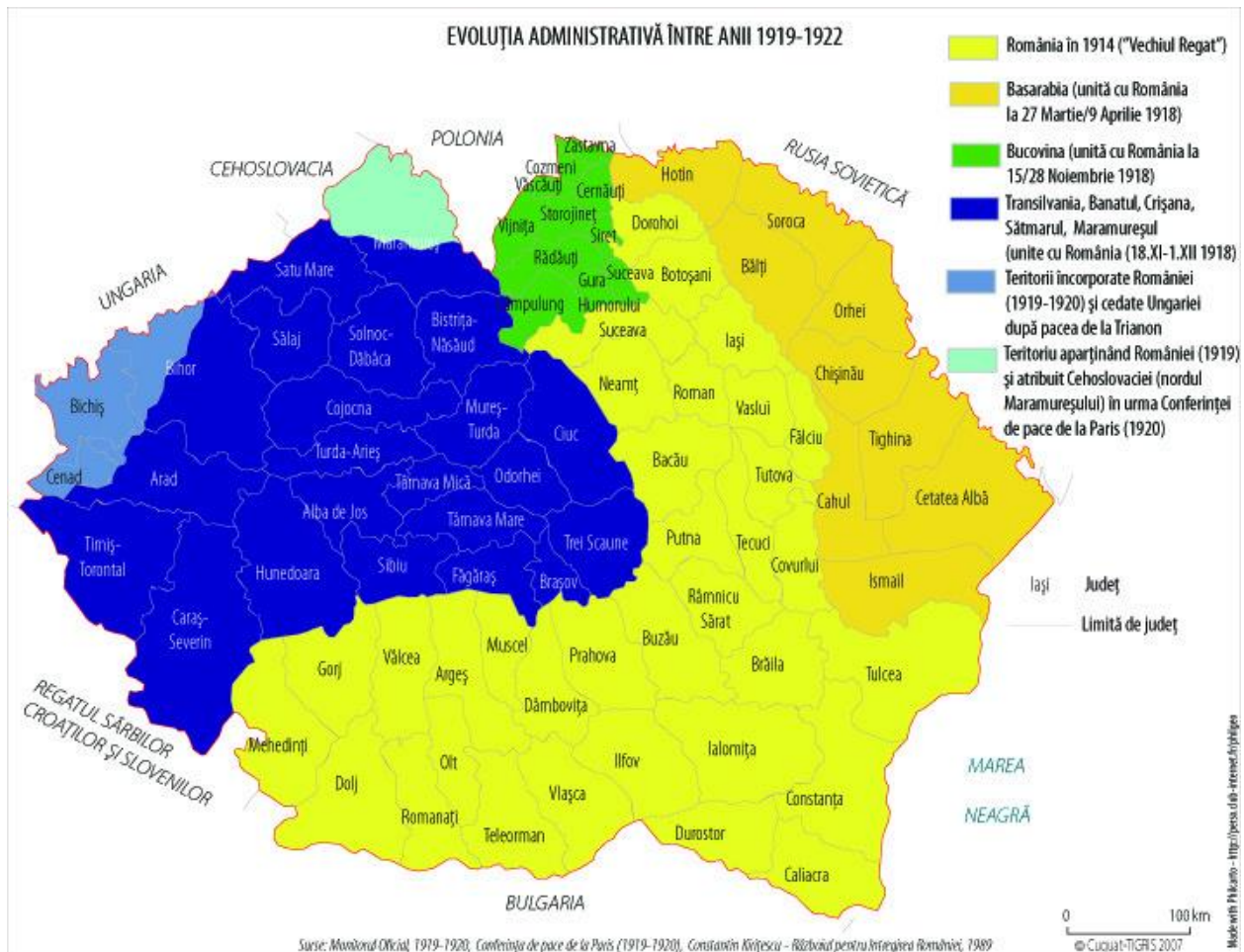


Figura 2 - Provinciile istorice ale României

Sursa: MDRAP. Atlasul Teritorial al României



# AVENSA

## **PRIMĂRIA MUNICIPIULUI BOTOȘANI**

Piața Revoluției, nr. 1, Botoșani, jud. Botoșani, cod poștal 710236

---

Județul Botoșani, a cărei reședință de județ este municipiul Botoșani, are o suprafață de 4.986 kmp (13,5% din suprafața totală a regiunii Nord-Est) și are o populație stabilă de 412.626 de locuitori (12,5% din populația totală a regiunii), respectiv o populație cu domiciliul de 456.941 de locuitori (la 1 iulie 2015). Acesta este județul cu cea mai mare latitudine din România, în localitatea Horodiștea valoarea acesteia fiind de 48°15'N. Geografic, județul Botoșani se învecinează la nord cu Ucraina (Oblastul/regiunea Cernăuți, care cuprinde teritoriul zonelor istorice Bucovina de Nord, Ținutul Herței, Hotin și Basarabia de Nord – cu o pondere însemnată a populației de etnie română), la est cu Republica Moldova (Raioanele Briceni, Edineț și Glodeni), la vest cu județul Suceava (fosta regiune istorică a Bucovinei de Sud), iar la sud cu județul Iași, cel mai mare din regiune și a cărui reședință este municipiul Iași, cel mai important centru urban din regiunea Nord-Est și singurul pol urban de creștere de la nivelul acesteia (conform H.G. 998/2008). Prin urmare, județul Botoșani are o poziție geografică strategică, fiind parte a graniței de est, terestre și fluviale (râul Prut), a Uniunii Europene. De asemenea, vecinătatea cu cele două țări din afara Uniunii Europene deschide oportunitățile pentru cooperarea teritorială cu acestea, în perspectiva apropierii lor de structurile europene.



## PRIMĂRIA MUNICIPIULUI BOTOȘANI

Piața Revoluției, nr. 1, Botoșani, jud. Botoșani, cod poștal 710236

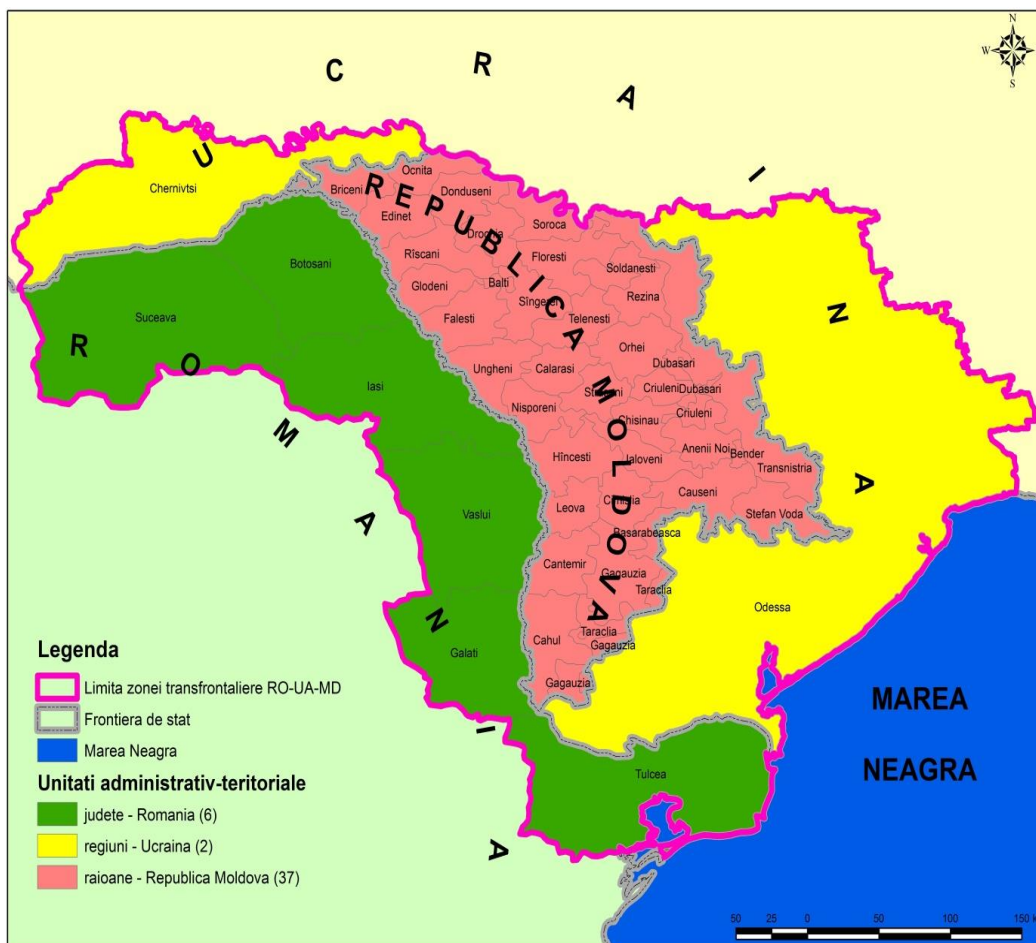


Figura 3 - Zona transfrontalieră româno-moldoveneasco-ucraineană

Sursa: Planșă proprie

Cu toate acestea, județul nu dispune de niciun punct de trecere a frontierei cu Ucraina, cele mai apropiate fiind cele de la Siret (rutier) și Vicșani (feroviar), din județul Suceava, amplasat la circa 60 km distanță de Municipiul Botoșani. Un mic punct de trecere a frontierei româno-ucrainene a fost amenajat și la Racovăț, în nordul județului Botoșani, însă acesta este închis, în pofida faptul că acordul bilateral dintre cele două țări cu privire la micul trafic a fost semnat în octombrie 2014 și a intrat în vigoare în mai 2015. În ceea ce privește relația cu Republica



# AVENSA

## PRIMĂRIA MUNICIPIULUI BOTOȘANI

Piața Revoluției, nr. 1, Botoșani, jud. Botoșani, cod poștal 710236

Moldova, există două puncte de trecere a frontierei, exclusiv rutiere, pe teritoriul județului Botoșani, la Rădăuți-Prut și Stânca-Costești, la 72, respectiv 56 km de municipiul Botoșani.

Județul Botoșani, împreună cu județele Suceava, Maramureș, Satu Mare, Bihor și Sălaj, fac parte din Euroregiunea Carpatica, care include și unități administrativ-teritoriale din Polonia, Slovacia, Ungaria și Ucraina.



Figura 4 - Euroregiunea Carpatica

Sursa: BRCT Suceava



## **PRIMĂRIA MUNICIPIULUI BOTOȘANI**

Piața Revoluției, nr. 1, Botoșani, jud. Botoșani, cod poștal 710236

---

De asemenea, județul Botoșani face parte din Euroregiunea Prutul de Sus, care mai cuprinde și următoarele unități administrativ – teritoriale: județul Suceava din România, municipiul Bălți și raioanele Briceni, Edineț, Fălești, Glodeni, Ocnîța, Sîngerei și Rîșcani din Republica Moldova, regiunile Cernăuți și Ivano-Frankivsk din Ucraina.

Programul Operațional Comun România-Ucraina-Republica Moldova 2007-2013 a stimulat întărirea relațiilor teritoriale dintre teritoriile de graniță din cele 3 țări și dezvoltarea comună a acestora. Județul Botoșani, alături de mai multe județe din România, raioane moldovenești și oblast-uri/regiuni ucrainene, au fost incluse în aria de eligibilitate a acestui program. În exercițiul financiar anterior, Programul a avut un buget de circa 138 mil. Euro, fiind derulate numeroase proiecte comune în domeniul economic, cultural, etc. Având în vedere că Republica Moldova a semnat acordul de asociere la Uniunea Europeană în anul 2013, este de preconizat o amplificare a relațiilor de cooperare teritorială din zonă, în care județul Botoșani poate juca un rol decisiv, ca și regiunea Nord-Est, în ansamblul ei. Pe de altă parte, faptul că Ucraina nu are încă un Acord de asociere la comunitatea europeană ratificat de toate Statele Membre (Olanda a respins prin vot acordul în aprilie 2016), îngreunează eforturile de a implementa proiecte cu impact regional în zonă, cu precădere cele care vizează dezvoltarea unor coridoare de transport.

În ceea ce privește vecinătățile municipiului Botoșani, orașele situate la mai puțin de 50 km de acesta, în ordinea mărimii lor<sup>1</sup>, sunt:

- Suceava (116.082 de locuitori) – 43 km;
- Dorohoi (31.596 de locuitori) – 35 km;
- Hârlău (12.493 de locuitori) – 49 km;
- Flămânzi (12.014 locuitori) – 31 km;
- Dolhasca (11.439 de locuitori) – 43 km;

---

<sup>1</sup> Funcție de populația cu domiciliul la 1 ianuarie 2015 (INS, Baza de date TEMPO Online)



## **PRIMĂRIA MUNICIPIULUI BOTOȘANI**

Piața Revoluției, nr. 1, Botoșani, jud. Botoșani, cod poștal 710236

---

- Salcea (10.416 locuitori) – 31 km;
- Liteni (10.368 de locuitori) – 34 km;
- Săveni (8.178 de locuitori) – 35 km;
- Ștefănești (5.861 de locuitori) – 49 km;
- Bucecea (5.427 de locuitori) – 18 km.

Distanța foarte redusă dintre municipiile Suceava și Botoșani (40 km), creează premisele pentru contopirea zonelor metropolitane ale celor două așezări urbane de talie similară și formarea unei conurbații.

La o distanță mai mare (50-100 km), regăsim municipii și orașe precum:

- Cernăuți (264.333 de locuitori) – 97 km
- Pașcani (43.769 de locuitori) – 65 km;
- Rădăuți (32.964 de locuitori) – 76 km;
- Fălticeni (31.739 de locuitori) – 72 km;
- Târgu Neamț (22.132 de locuitori) – 97 km
- Gura Humorului (17.130 de locuitori) – 77 km;
- Vicovu de Sus (16.032 de locuitori) – 96 km;
- Târgu Frumos (14.591 de locuitori)– 76 km;
- Darabani (12.742 de locuitori) – 74 km;
- Podu Iloaiei (10.950 de locuitori) – 96 km;
- Siret (9.728 de locuitori) – 62 km;
- Cajvana (9.348 locuitori) – 74 km
- Frasin (6.664 de locuitori) – 84 km;
- Milișăuți (5.448 de locuitori) – 72 km;
- Solca (2.623 de locuitori) – 90 km.

Prin urmare, putem afirma că municipiul Botoșani este cea mai mare așezare urbană din nordul regiunii Nord-Est pe o rază de circa 100 km, care cuprinde județele Botoșani, Suceava și partea de vest / nord-vest a județului Iași.



## PRIMĂRIA MUNICIPIULUI BOTOȘANI

Piața Revoluției, nr. 1, Botoșani, jud. Botoșani, cod poștal 710236

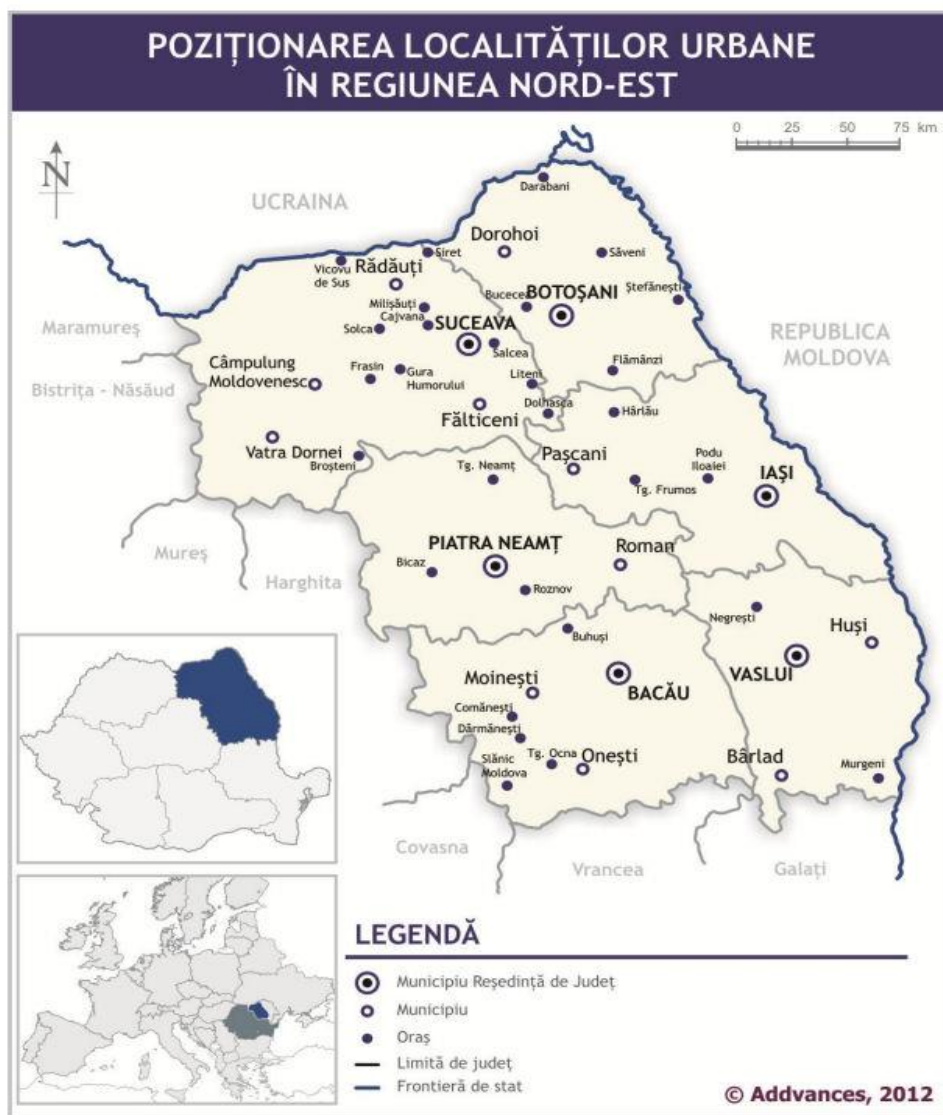


Figura 5 - Rețeaua de orașe din regiunea Nord-Est

Sursa: ADVANCES, 2012

În cazul în care analiza teritorială este extinsă la o rază mai mare (100-150 km), municipiul Botoșani intră în concurență cu o serie de municipii de rang similar (Suceava, Piatra Neamț),



## **PRIMĂRIA MUNICIPIULUI BOTOȘANI**

Piața Revoluției, nr. 1, Botoșani, jud. Botoșani, cod poștal 710236

---

respectiv în aria de influență a unor municipii de rang superior atât din țară, cât și din Republica Moldova și Ucraina:

- Iași (290.422 de locuitori) – 122 km;
- Cernăuți (250.085 de locuitori) – 101 km;
- Bacău (144.307 locuitori) – 147 km;
- Bălți (143.645 de locuitori) – 130 km.

Prin urmare, municipiul Botoșani se află în aria de polarizare a mai multor poli urbani de rang superior, cu precădere a Municipiului Iași, ceea ce limitează posibilitățile de dezvoltare a orașului. Această polarizare se manifestă prin fenomenul cronic de migrației a populației din municipiu și din județ către Municipiul Iași, cu precădere a tinerilor, în vederea urmării studiilor universitare sau a găsirii unui loc de muncă. La recensământul din 2011, un număr de peste 15.000 de persoane născute în județul Botoșani își aveau domiciliul în Municipiul Iași. De asemenea, deși se află la o distanță de peste 400 km, Municipiul București atrage, de asemenea, un număr mare de persoane născute în zona Botoșani, fiind a doua destinație a celor care părăsesc județul, după Iași.





## PRIMĂRIA MUNICIPIULUI BOTOȘANI

Piața Revoluției, nr. 1, Botoșani, jud. Botoșani, cod poștal 710236

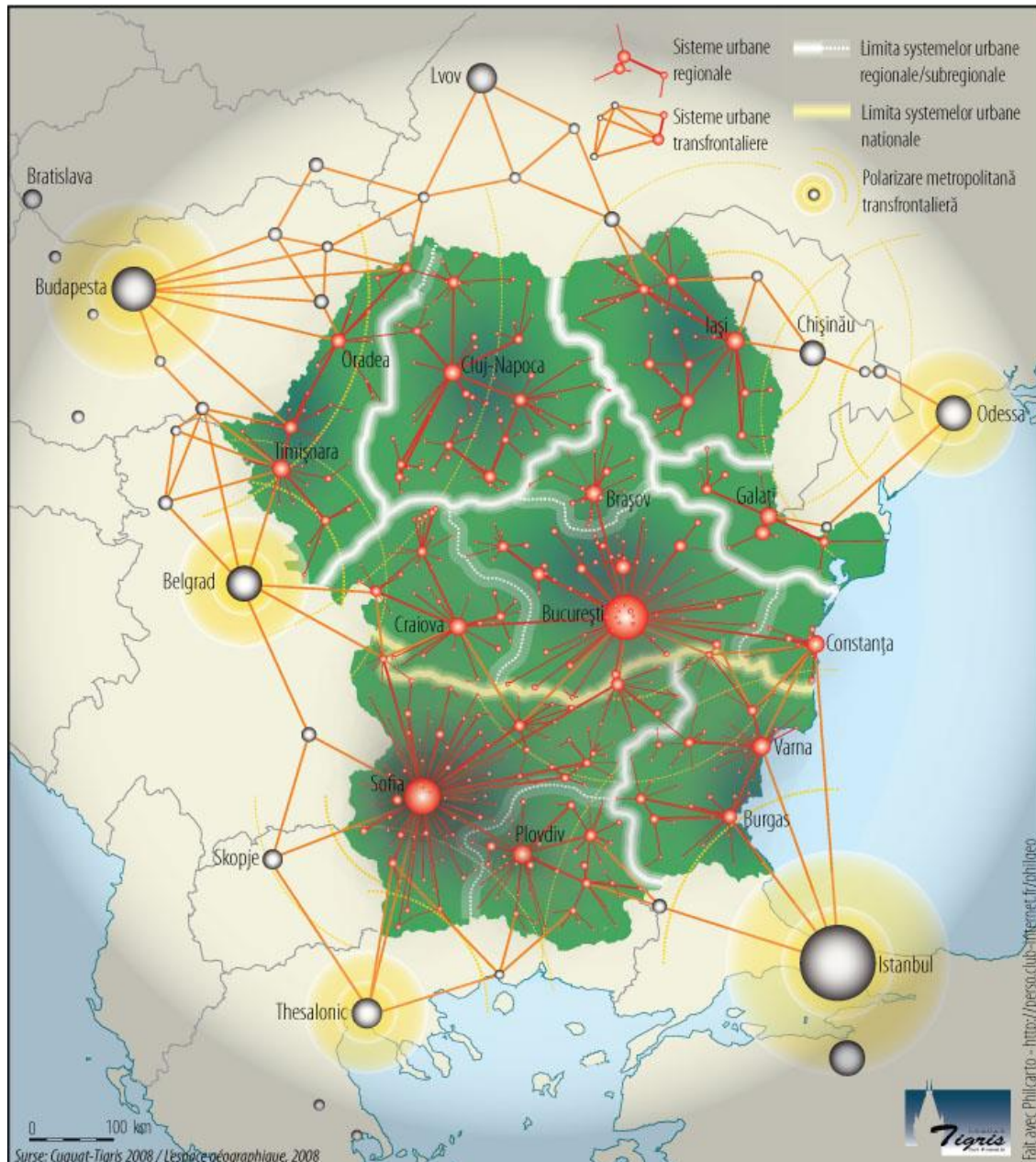


Figura 6 - Sisteme urbane regionale

Sursa: MDRAP. Atlasul Teritorial Online al României



### **1.1.1. Relieful**

Municipiul Botoșani este situat în nord-estul României, în zona de contact dintre regiunea dealurilor înalte de pe stânga văii Siretului, în vest, și cea a dealurilor joase a Câmpiei Moldovei ce se întinde către est. Din punct de vedere al formelor majore de relief, aceasta este amplasat în zona de podiș a regiunii Nord-Est. Dealurile din partea de vest a orașului fac parte din Podișul Sucevei – sectorul șeii Bucecea-Vorona cu altitudini maxime de 250 metri (Dealul Sulița), și cu altitudini minime - 150 metri - în partea de sud-vest și nord-est. Zona are o importantă funcție agricolă, dat fiind aspectul general de dealuri scunde.

Între relieful înalt din vest, cu caracter de coastă și cel de câmpie colinară din est, există un culoar depresionar (uluc) în care este așezat municipiul Botoșani. Teritoriul orașului propriu-zis are o suprafață de 4132 ha, și un caracter ușor alungit pe direcția nord-vest/sud-est. Altitudinea medie a orașului este de 163 metri, nedepășind decât excepțional 200 metri, în partea vestică.

Caracteristic acestei regiuni este relieful de dealuri joase sau câmpii deluroase, dezvoltate pe depozite monoclinale (ușor înclinate spre sud-est), cu pante slabe, cu văi foarte largi, cu interfluvii ca niște platouri și cu energie de relief redusă, în medie 30-40 metri.



## **1.1.2. Clima**

Municipiul Botoșani este supus influențelor climatice continentale ale Europei de est, fiind caracterizat prin valori ale temperaturii aerului și precipitațiilor specifice climatului continental excesiv, caracterizat în primul rând prin ariditate vara și ierni reci. Media anuală a temperaturii este în această zonă de 8,6 C iar precipitațiile atmosferice sunt variabile și au o medie de 508,3 mm, iernile sărace în zăpadă, iar verile au regim scăzut de umezeală, cu vânturi predominante din nord - vest și sud – vest. În această zonă pătrunde inclusiv crivățul, care bate dinspre est. Unul dintre principalele riscuri naturale cu care se confruntă municipiul, în general, și fermierii din zonă, în mod special, este legat de perioadele frecvente de secetă prelungită, cu impact negativ asupra productivității agricole.

## **1.1.3. Rețeaua hidrografică**

Densitatea medie a rețelei hidrografice permanente din zona municipiului este destul de redusă 0,41 km/kmp, sursa principală de alimentare (86%) constituind-o precipitațiile atmosferice. Pânza freatică este una de mică adâncime, interceptată între 2 și 15 m și are un potențial destul de scăzut, din cauza structurii litologice (strate acvifere lipsite de presiune).

Municipiul Botoșani este încadrat de două râuri, Sitna, cu afluentul Luizoiaia, și Dresleuca, cu aflentul său Teasc. La rândul său, râul Sitna este un afluent al Jijiei, care drenează întreaga zonă a municipiului. Datorită acumulării de la Cătămărești, râul Sitna are un debit mic pe teritoriul municipiului, regimul său hidrologic fiind influențat semnificativ de volumul precipitațiilor. Pe durata unei ploi la nivelul municipiului se generează un debit cuprins între 65.000 dmc/s și 90.000 dmc/s.



## PRIMĂRIA MUNICIPIULUI BOTOȘANI

Piața Revoluției, nr. 1, Botoșani, jud. Botoșani, cod poștal 710236

---



*Foto: Lacul cu nuferi de la Ipotești. Sursa: Gazeta de Botoșani*

În zona din imediata apropiere a orașului, există câteva acumulări importante de apă, sub formă de lacuri sau iazuri. Printre cele mai mari, amintim: lacul Cătămărăști (suprafață de 164 ha, pe Sitna), lacul Curtești (39 ha, pe râul Dresleuca - folosit pentru pescuit și irigații), iazurile Stăuceni (110 h) și Costești (80 ha) pe râul Morișca. Bălțile, smâcurile și tufișurile sunt specifice pârâului Luizoaia.

Informații detaliate cu privire la calitatea apelor de suprafață și subterane se regăsesc în Capitolul 8 al Strategiei.

### **1.1.4. Vegetația și fauna**

Vegetația naturală din zona municipiului Botoșani este caracteristică zonei de silvostepă, fiind formată în special din terenuri agricole și pajiștile secundare ce ocupă locul fostelor păduri. Suprafețele cu vegetație spontană ocupă suprafețe restrânse în prezent, pe fondul antropizării peisajului odată cu procesul de urbanizare și, mai recent, de suburbanizare, fiind reprezentată de plante din speciile graminee, leguminoase, crucifere, arbori și arbuști diverși, la care se adaugă



## **PRIMĂRIA MUNICIPIULUI BOTOȘANI**

Piața Revoluției, nr. 1, Botoșani, jud. Botoșani, cod poștal 710236

---

asociații de mezoxerofite la nivelul pajiștilor secundare. Pe o suprafață de 287 ha există păduri de stejar în amestec cu tei și ulm. În lunca cursurilor de apă ce străbat teritoriul administrativ al municipiilor există, pe suprafață de sub 30 ha, vegetație hidrofilă.

Culturile tradiționale în zona municipiului constau din: grâu, secară, orz, porumb, cartofi, sfeclă de zahăr, floarea-soarelui. Livezile ocupă suprafețe relativ mici și predomină prunul și vișinul, cireșul și părul, gutuiul și nukul, o situație similară fiind înregistrată și în cazul plantațiilor viticole.

Fauna specifică zonei se împarte în două categorii:

- a) fauna de silvostepă, care cuprinde rozătoare (popândăul, șoarecele de stepă, popândăul de pământ, șobolanul de câmp, iepurele de câmp, etc. și mustelide (dihor, nevăstuică), respectiv vulpea, dintre animalele mari carnivore. Avifauna este reprezentată de graur, pitpalac, ciocârlia de câmp, dumbrăveanca, rața sălbatică și uliul porumbar. Dintre reptile regăsim șopârlele, iar dintre batracieni broasca râioasă și cea de lac;
- b) fauna de pădure – cuprinde animale precum vulpea, căprioara, mistrețul, pisica sălbatică. Avifauna cuprinde mierla, sturzul cântător, gaița, pițigoii, turturica. De asemenea, se regăsesc diferite specii de șerpi de pădure și șopârle.

Fauna acvatică cuprinde specii de pești precum: cleanul, linul, bibanul, mreana, crapul, carasul, roșioara, etc.

Pe teritoriul administrativ al municipiului Botoșani nu există situri din rețeaua Natura 2000, însă prin HCJ nr. 170/2010 au fost identificate 9 parcuri dendrologice, o pădure cu rol de recreere și 85 de arbori monumente ale naturii care beneficiază de o serie de măsuri de conservare și protecție. Informații detaliate cu privire la biodiversitate, zonele protejate și rezervațiile naturale se regăsesc în Capitolul 8 din Strategie.

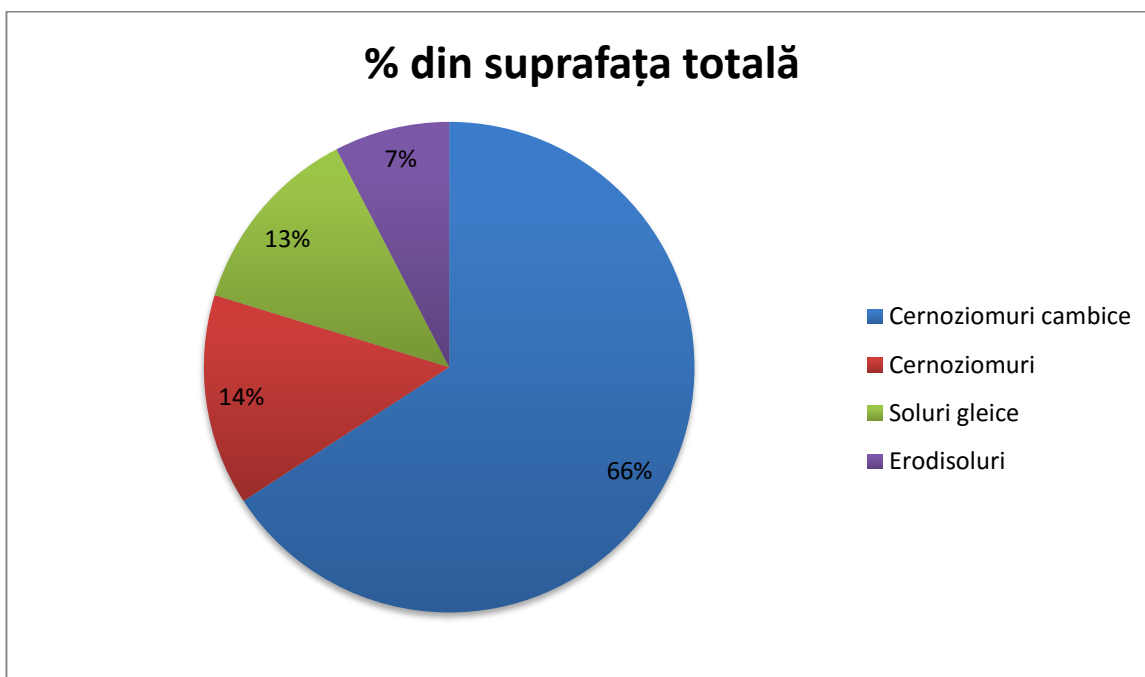


## PRIMĂRIA MUNICIPIULUI BOTOȘANI

Piața Revoluției, nr. 1, Botoșani, jud. Botoșani, cod poștal 710236

### 1.1.5. Solurile și resursele solului

Cea mai mare parte a terenurilor din zona municipiului Botoșani sunt de tip cernoziom (circa 80% din fondul funciar total), soluri foarte fertile, de culoare închisă, formate sub o vegetație ierboasă și un climat temperat, specific zonei de silvostepă. Sunt soluri formate în general pe loess, dar și pe depozite argiloase, bogate în humus, cu proprietăți hidrice și de aerație bune. Cea mai mare problemă legată de acestea e deficitul de umiditate din perioada de vegetație a culturilor agricole.



**Figura 7 - Tipologia solurilor de la nivelul municipiului Botoșani**

*Sursa: Primăria Botoșani*

Structura geologică din zonă nu a permis identificarea și exploatarea unor resurse ale subsolului de mare valoare economică. Acestea se rezumă la diferite materiale de construcții: nisip, pietriș, balast – extrase cu precădere din albiile râurilor din zonă, la care se adaugă zăcăminte de nisipuri cuarțoase fine, unice în România prin compoziție și puritate (zona Miorcani), ipsos, gips, sulf (în





## **PRIMĂRIA MUNICIPIULUI BOTOȘANI**

Piața Revoluției, nr. 1, Botoșani, jud. Botoșani, cod poștal 710236

---

În cadrul proiectului ESPON 2006 “Potențialul pentru dezvoltarea policentrică în Europa”, la nivelul regiunii Nord-Est au fost identificate 9 zone urbane funcționale (FUA), dintre care una de importanță națională (Iași) și 8 de importanță regională și locală, printre care și Botoșani. Acestea reprezintă cele mai mici elemente constitutive ale unei dezvoltări policentrice, fiind formate dintr-un nucleu urban și aria înconjurătoare integrată din punct de vedere al dezvoltării economice (de ex. piața locală a forței de muncă).

O altă clasificare a poliilor urbani din România este cea realizată de INCD Urban Proiect – “Definirea accentului național de dezvoltare spațială și introducerea lui în structura planului național de dezvoltare”, plasează municipiul Botoșani în categoria poliilor regionali OPUS. Stabilirea acestor categorii de poli urbani care să asigure dezvoltarea policentrică și echilibrată a rețelei de localități din România și promovarea unei structuri flexibile și dinamice a acesteia.

Conform propunerii Ministerului Dezvoltării Regionale și Administrației Publice cu privire la poliile metropolitane și urbane pentru creșterea competitivității și coeziunii la nivel național prin intermediul proiectelor finanțate prin politica de coeziune, municipiul Botoșani îndeplinește condițiile pentru a intra în categoria poliilor metropolitane. Municipiul Botoșani a fost inclus în categoria centrelor urbane care pot accesa fonduri pentru dezvoltarea infrastructurii de transport, a celei economice și sociale din Fondul European pentru Dezvoltare Regională, prin Programul Operațional Regional 2007-2013, pre-condiția pentru accesare fiind elaborarea unui Plan Integrat de Dezvoltare Urbană (P.I.D.U.)





PRIMĂRIA MUNICIPIULUI BOTOȘANI  
Piața Revoluției, nr. 1, Botoșani, jud. Botoșani, cod poștal 710236

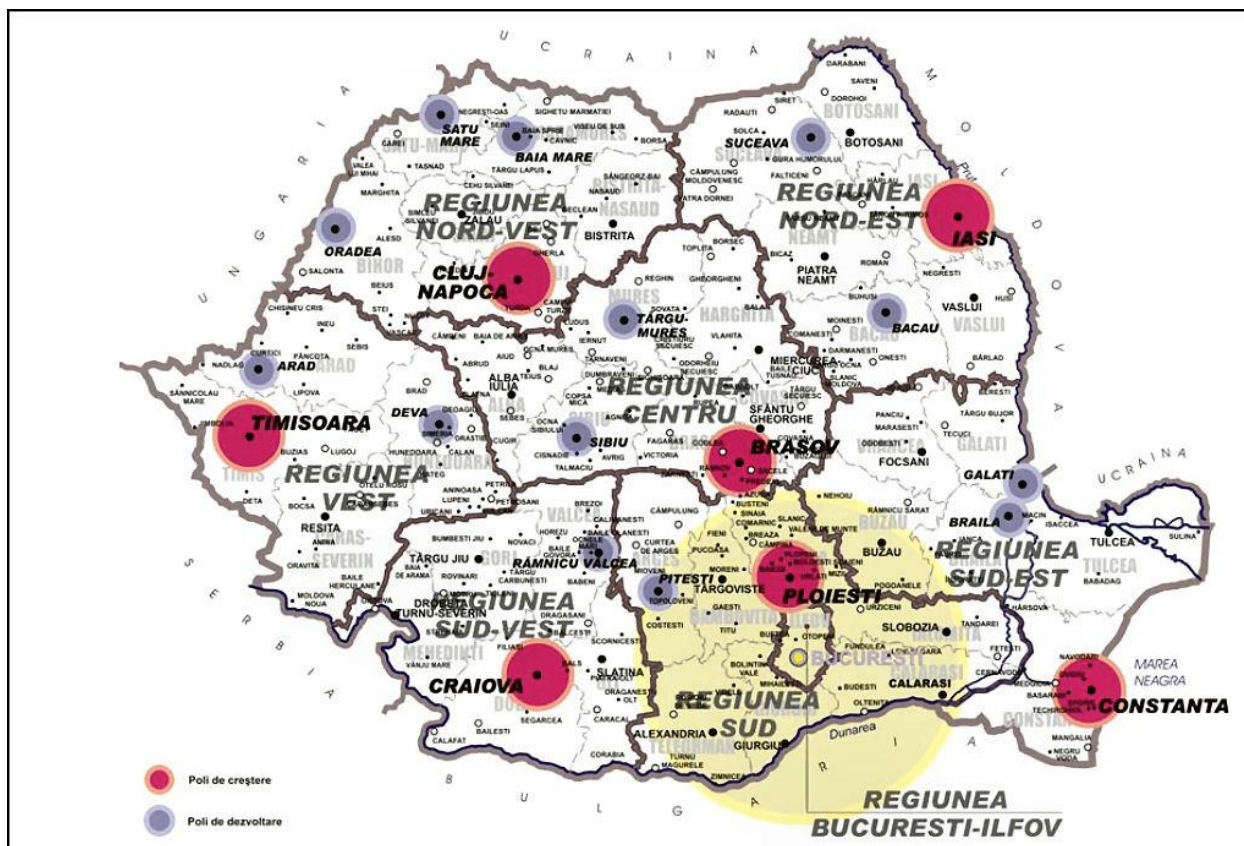


Figura 9 - Rețeaua de poli de creștere, de poli de dezvoltare urbană și de centre urbane

Sursa: MDRAP

Datorită funcțiilor urbane complexe, în principal a funcției administrative de reședință de județ, municipiul Botoșani este un important **centru polarizator**, a cărui arie de influență se extinde în mare parte a județului Botoșani, incluzând un număr important de comune, spre exemplu: Curtești, Mihai Eminescu, Roma, Răchiți, Unteni, Stăuceni, Bălușeni, Cristești, Corni, Vlădeni, Bucecea, Vorona, Leorda, ș.a. În total, populația deservită de municipiul Botoșani depășește 150.000 de locuitori (incluzând aici și populația municipiului).



## PRIMĂRIA MUNICIPIULUI BOTOȘANI

Piața Revoluției, nr. 1, Botoșani, jud. Botoșani, cod poștal 710236

---

În anul 2012, a fost constituită Zona Metropolitană Botoșani, formată din Municipiul Botoșani, orașul Bucecea și 7 comune (Vlădeni, Mihai Eminescu, Roma, Răchiți, Stăuceni, Bălușeni, Curtești).

### 1.3. Funcționalitatea teritoriului administrative

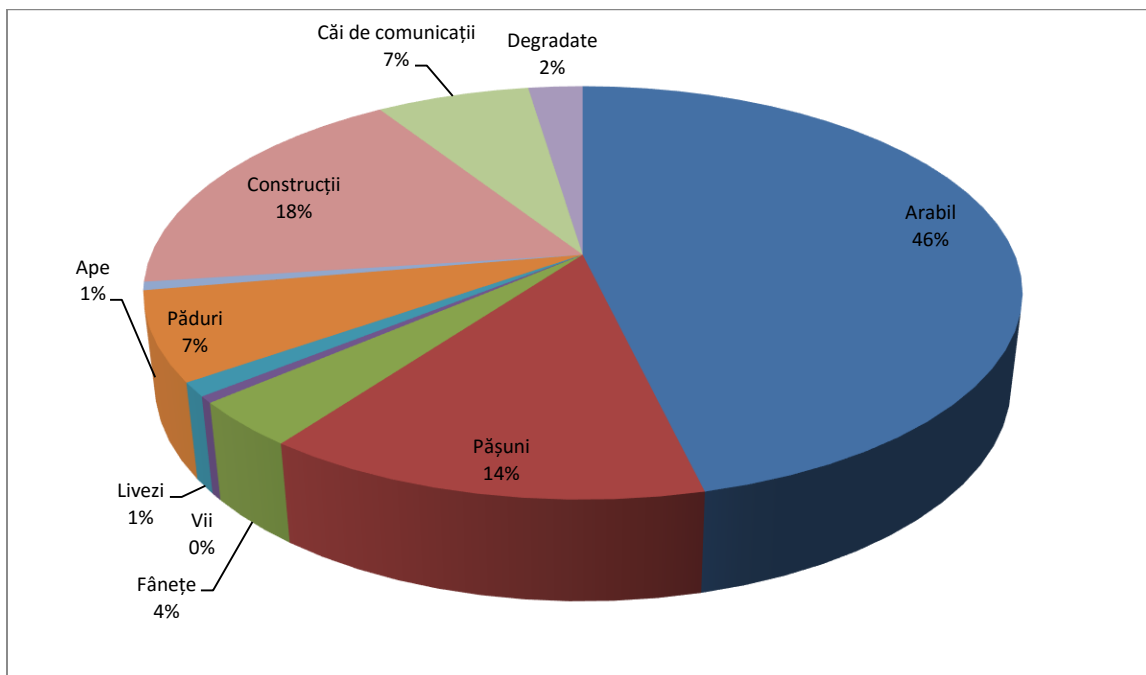
În prezent, **teritoriul administrativ** al municipiului este de 4.136 de hectare (41,36 kmp), ceea ce reprezintă 0,83% din suprafața totală a județului Botoșani. Din suprafața totală, 3.102 ha (75% din total) se află în proprietate privată, iar restul de 1.034 ha (25%) în proprietate publică.

Pe de altă parte, în ceea ce privește utilizarea terenurilor, 2.701 ha au destinație agricolă (65,3% din total), pădurile acoperă doar 287 ha (6,93%), construcțiile (inclusiv curțile) 743 ha (17,9%), 279 ha sunt căi de comunicații (6,7%), 27 ha sunt ocupate cu ape și bălți (0,7%) iar 99 ha reprezintă terenuri neproductive și degradate (2,4%). Din cele 2.701 ha de terenuri agricole, la nivelul anului 2014, cea mai mare parte, 1.914 ha (70,9%) reprezintă terenuri arabile, 573 ha (21,2%) sunt pășuni, fânețele (148 ha), viile (21 ha) și livezile (45 ha) acoperă suprafețe reduse.



## PRIMĂRIA MUNICIPIULUI BOTOȘANI

Piața Revoluției, nr. 1, Botoșani, jud. Botoșani, cod poștal 710236



**Figura 10 - Modul de utilizare al terenurilor din municipiul Botoșani**

*Sursa: Institutul Național de Statistică. Baza de date TEMPO Online (2015).*

### Nevoi de dezvoltare identificate:

- **Poziția geografică excentrică a municipiului Botoșani față de rețeaua TEN-T centrală - rutieră, feroviară și aeriană, precum și conectivitatea redusă către zona de graniță cu Republica Moldova și Ucraina (de ex. lipsa unui punct de trecere a frontierei cu Ucraina în județul Botoșani);**
- **Concurența la nivel teritorial între aria de polarizare a municipiului Botoșani și cea a municipiului Iași (pol de creștere), dar și polilor de dezvoltare urbană (Suceava, Bacău) sau chiar a centrelor urbane din regiune (de ex. Piatra Neamț);**
- **Frecvența ridicată a secetei, cu efecte negative asupra culturilor agricole și vegetației din zona municipiului.**



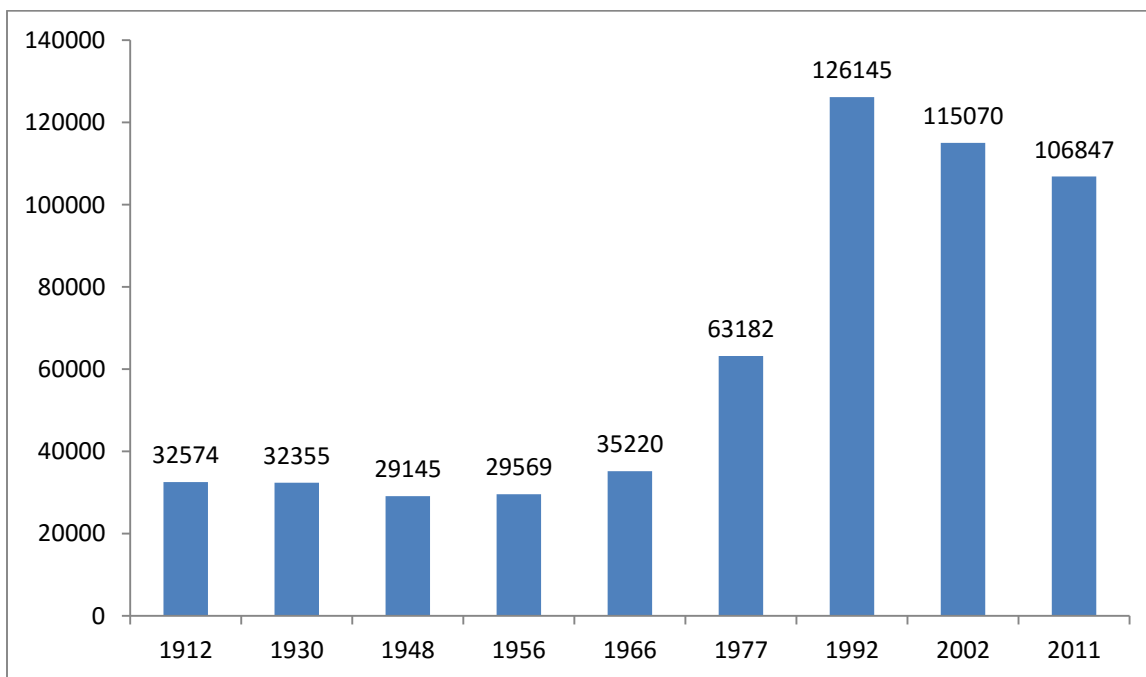
## PRIMĂRIA MUNICIPIULUI BOTOȘANI

Piața Revoluției, nr. 1, Botoșani, jud. Botoșani, cod poștal 710236

### 2. Profilul demografic

Rezultatele finale ale Recensământului General al Populației din anul 2011 indică o **populație stabilă** a municipiului Botoșani de 106.847 locuitori, respectiv 25,9% din populația județului. Pentru data de 1 iulie 2015, INS a estimat populația cu domiciliul a orașului la 122.471 de locuitori, însă mulți dintre aceștia sunt rezidenți în alte localități din țară și străinătate. Municipiul Botoșani este, din punct de vedere demografic, primul oraș din județ și al treilea ca mărime de la nivelul regiunii Nord-Est, după Iași și Bacău.

Din punct de vedere al **structurii pe sexe**, 51.869 de locuitori erau de sex masculin (48,5%) iar 54.978 de locuitori erau de sex feminin (51,5%). Procentul persoanelor de sex feminin este mai ridicat decât media națională, regională și județeană, situație explicabilă prin oportunitățile mai ridicate de ocupare ale femeilor la nivelul municipiului (dezvoltarea industriei de textile și confecții, de servicii), dar și prin supramortalitatea masculină la toate categoriile de vârstă.



**Figura 11 - Dinamica populației stabile a municipiului Botoșani în perioada 1912-2011**

*Sursa: Institutul Național de Statistică.*



## PRIMĂRIA MUNICIPIULUI BOTOȘANI

Piața Revoluției, nr. 1, Botoșani, jud. Botoșani, cod poștal 710236

---

Dinamica populației municipiului la recensăminte, indică aceeași tendință ca și în majoritatea localităților urbane din România, respectiv scăderea mai accentuată a populației din mediul urban, parțial explicabilă prin migrația mai intensă, atât spre alte țări (ca urmare a unei mai bune informări, dar și a unei mai bune pregătiri profesionale), cât și spre alte părți ale României și chiar spre mediul rural, fiind bine pus în evidență fenomenul migrației urban-rural, în special spre comunele limitrofe orașelor, cu standarde mai ridicate de viață (datorită conexiunii la infrastructurile tehnice urbane), dar cu costuri mai scăzute de întreținere.

**Structura pe grupe de vârstă**, conform datelor de la Recensământul Populației din 2011, indică o pondere ridicată a populației adulte (între 15 și 59 de ani), respectiv 69,8%, comparativ cu ponderea populației adulte la nivel județean (57,7%), regional (59,2%) și național (61,8%). Valoarea atât de mare se datorează generațiilor mai numeroase născute în perioada comunistă, raportat la o pondere mai scăzută a tinerilor, ca urmare a scăderii natalității, dar și o îmbătrânire mai puțin evidentă a populației. Astfel, procentajul populației vârstnice (de 60 de ani și peste) este de doar 14,3%, comparativ cu 23,3% în județul Botoșani, 22,2% în Regiunea de Nord-Est și 22,3% la nivel național. Pe de altă parte, și populația tânără este subreprezentată, întrucât ponderea sa este de doar 15,9%, față de 19% în județul Botoșani, 18,6% în Regiunea Nord-Est și 15,8% în România, în ansamblu. O structură similară se înregistrează și în ceea ce privește structura pe grupe de vârste a populației legale a municipiului, în iulie 2015: 14,3% tineri, 69,6% adulți și 16,3% sunt vârstnici.



## PRIMĂRIA MUNICIPIULUI BOTOȘANI

Piața Revoluției, nr. 1, Botoșani, jud. Botoșani, cod poștal 710236

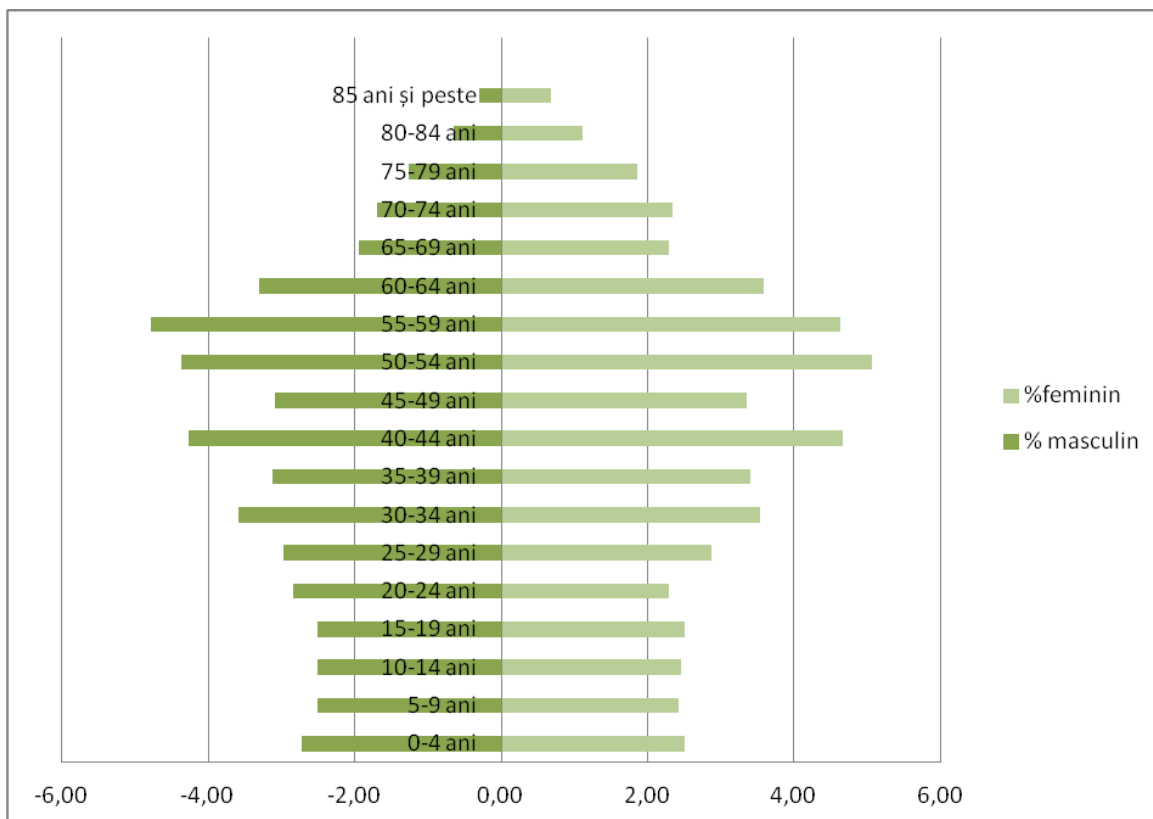


Figura 12 - Piramida vârstelor populației municipiului Botoșani

Sursa: Institutul Național de Statistică, RPL 2011.

Recensământul General al Populației și Locuințelor din 2011 a adus o noutate din punct de vedere al statisticilor demografice cu privire la **structura etnică și confesională**, și anume numărul foarte mare (peste 6% la nivel național) de persoane pentru care această informație nu este disponibilă.

La nivelul municipiului Botoșani, ponderea persoanelor pentru care informația nu este disponibilă este de 6,95%. În aceste condiții, deși populația românească este evident majoritară, ponderea acesteia ajunge doar la 91,3%. Plecând de la premisa că majoritatea celor care nu au



# AVENSA

## **PRIMĂRIA MUNICIPIULUI BOTOȘANI**

Piața Revoluției, nr. 1, Botoșani, jud. Botoșani, cod poștal 710236

---

putut fi chestionați cu privire la etnie sunt de fapt tot români, ponderea românilor în municipiul Botoșani ar depăși 97%.

A doua etnie ca importanță numerică este cea a romilor, care reprezintă 1,2% din populația municipiului în 2011, în ușoară creștere procentuală față de Recensământul din 2002.

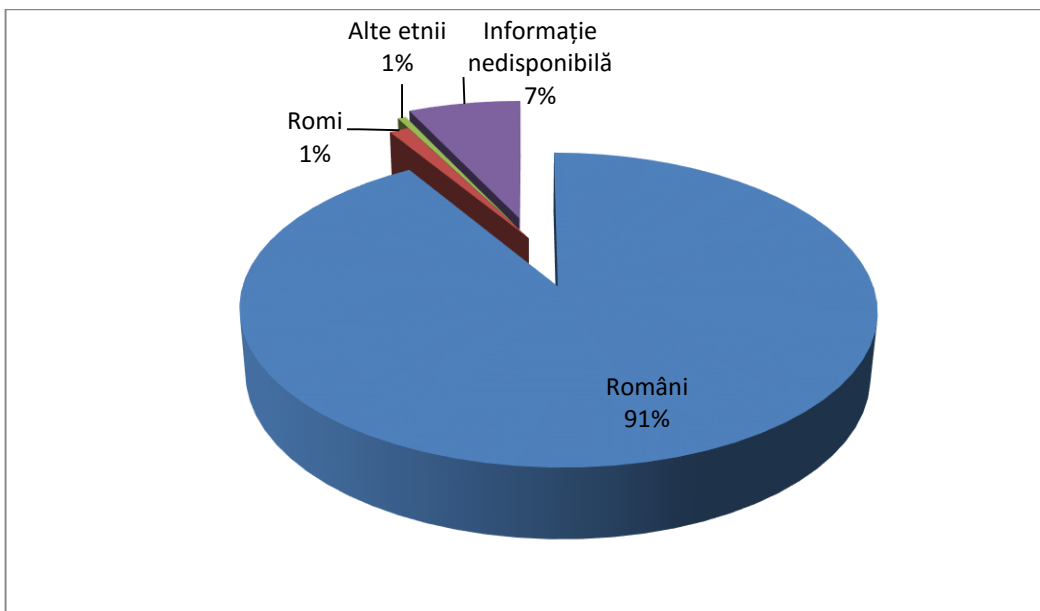
Celelalte etnii sunt foarte slab reprezentate în municipiul Botoșani, procesele de asimilare și de emigrație conducând la declinul numeric al majorității grupurilor etnice. Rușii-lipoveni mai dețin un procent de doar 0,4% din populație, iar celelalte etnii (italieni, greci, germani, evrei, maghiari, ucraineni etc) sunt formate din grupuri mai mici de 20 de persoane și împreună abia depășesc 0,2%. Cel mai „numeros” dintre grupurile etnice mici este cel al evreilor, care numără 37 de persoane.

Din perspectiva limbii materne, ponderea populației cu limbă maternă română este și mai ridicată (92%), datorită faptului că o parte din populația minorităților naționale are tot limba română ca limba maternă. Astfel, populația de limbă maternă romani este doar 0,8% (față de procentul etniei rome de 1,2%), și situația este similară și în cazul celorlalte grupuri etnice, doar 0,2% din populație având o limbă maternă alta decât română sau romani. Și în acest caz, pentru 6,9% din populație, informația nu este disponibilă.



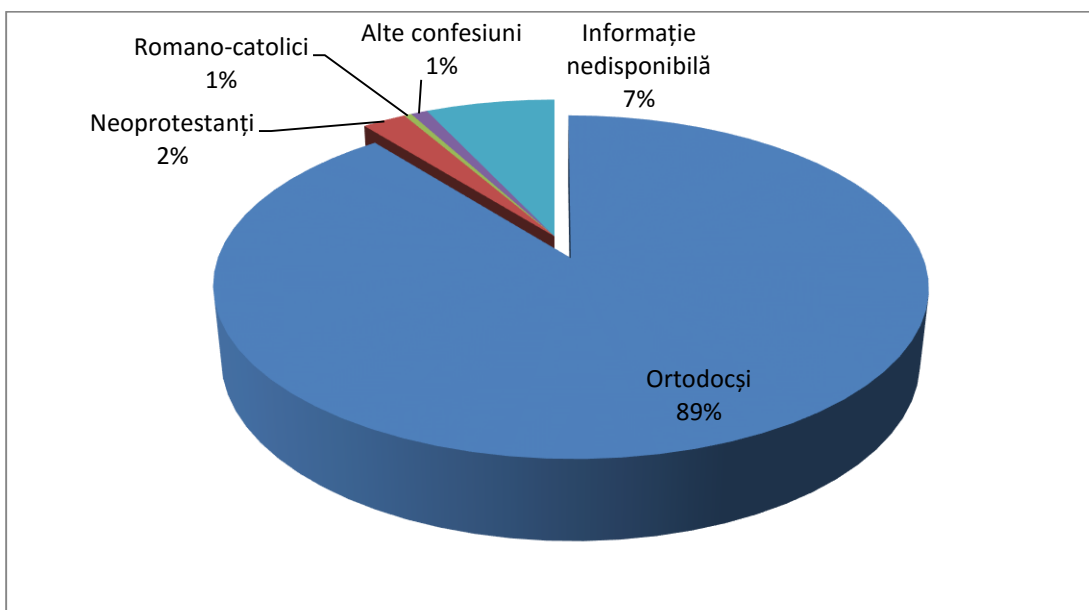
## PRIMĂRIA MUNICIPIULUI BOTOȘANI

Piața Revoluției, nr. 1, Botoșani, jud. Botoșani, cod poștal 710236



**Figura 13 - Structura etnică a populației municipiului Botoșani, în anul 2011**

Sursa: Institutul Național de Statistică, RPL 2011.



**Figura 14 - Structura confesională a populației municipiului Botoșani în anul 2011**

Sursa: Institutul Național de Statistică, RPL 2011.





## PRIMĂRIA MUNICIPIULUI BOTOȘANI

Piața Revoluției, nr. 1, Botoșani, jud. Botoșani, cod poștal 710236

---

Structura confesională este mai diversificată, dar și în acest caz datele sunt doar parțiale, întrucât pentru 7% din populație, apartenența confesională este nedisponibilă. Chiar și așa, populația de confesiune ortodoxă este evident majoritară, cu 89,3% (și probabil, în realitate, peste 90%).

Principalul grup confesional, în afara celui ortodox, este cel neoprotestant, în speță penticostal, care reprezintă 1,9% din populația municipiului.

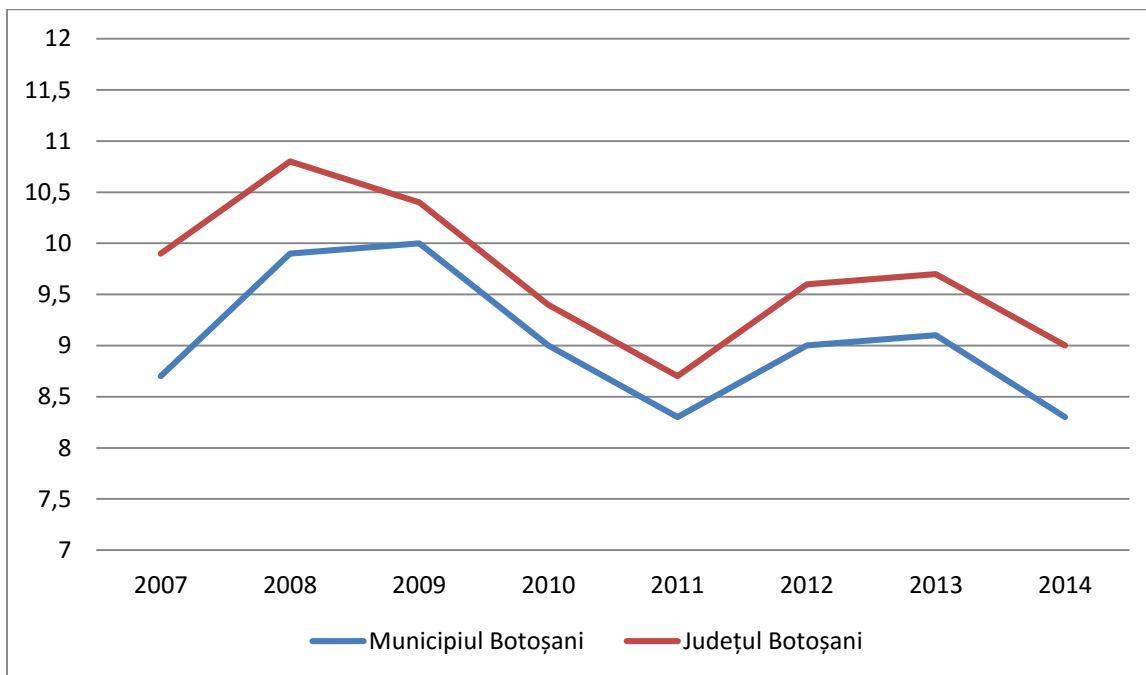
Celelalte confesiuni sunt mai slab reprezentate. Iese în evidență grupul creștinilor romano-catolici (în număr de 395) și al creștinilor de rit vechi (300 persoane), ca fiind al treilea și al patrulea cele mai bine reprezentate. Cu cifre extrem de reduse (0,3% în total) se înscriu și alte grupuri confesionale (reformați, musulmani, mozaici, evanghelici, ortodocși sârbi) precum și cei fără religie și ateii.

În ceea ce privește **mișcarea naturală a populației**, se constată că natalitatea la nivelul municipiului Botoșani se menține la cote relativ scăzute în perioada 2007-2014, situându-se, cu o singură excepție (reprezentată de anul 2009), sub pragul de 10‰ în toți anii avuți în vedere.



## PRIMĂRIA MUNICIPIULUI BOTOȘANI

Piața Revoluției, nr. 1, Botoșani, jud. Botoșani, cod poștal 710236



**Figura 15 - Rata natalității în municipiul și în județul Botoșani**

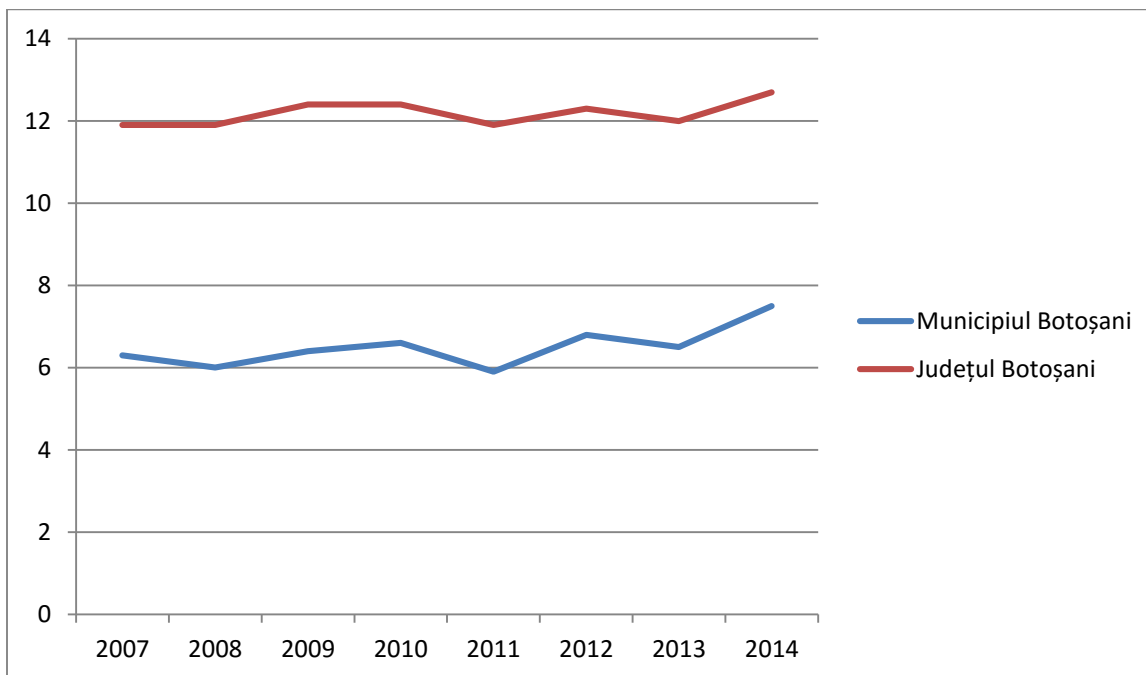
Sursa: Institutul Național de Statistică. Baza de date TEMPO Online (2015).

În general însă, tendința de scădere se menține. În anul 2014 s-a înregistrat un minim absolut al ratei natalității în municipiul Botoșani, de 8,3%, ceea ce reprezintă o valoare destul de scăzută, ușor mai mică și decât cea de la nivelul județului în același an (9%).



## PRIMĂRIA MUNICIPIULUI BOTOȘANI

Piața Revoluției, nr. 1, Botoșani, jud. Botoșani, cod poștal 710236



**Figura 16 - Rata mortalității în municipiul și în județul Botoșani**

*Sursa: Institutul Național de Statistică. Baza de date TEMPO Online (2013).*

Trendul ascendent al ratei mortalității, existent la toate nivelurile, este explicabil prin îmbătrânirea demografică tot mai accentuată a populației întregii țări. Rata mai scăzută a mortalității în municipiul Botoșani (6-8‰), comparativ cu valorile din județ (în general peste 12‰) și din Regiunea Nord-Est (în medie 10,8‰ în intervalul 2007-2014) este determinată de procentajul mai scăzut de persoane vârstnice din municipiu.

În aceste condiții, în care rata natalității are o tendință generală de scădere, iar cea a mortalității, una de creștere, valorile sporului natural au cunoscut un declin, dar în intervalul 2007-2014 nu s-au înregistrat valori negative ale sporului natural în cazul municipiului Botoșani.

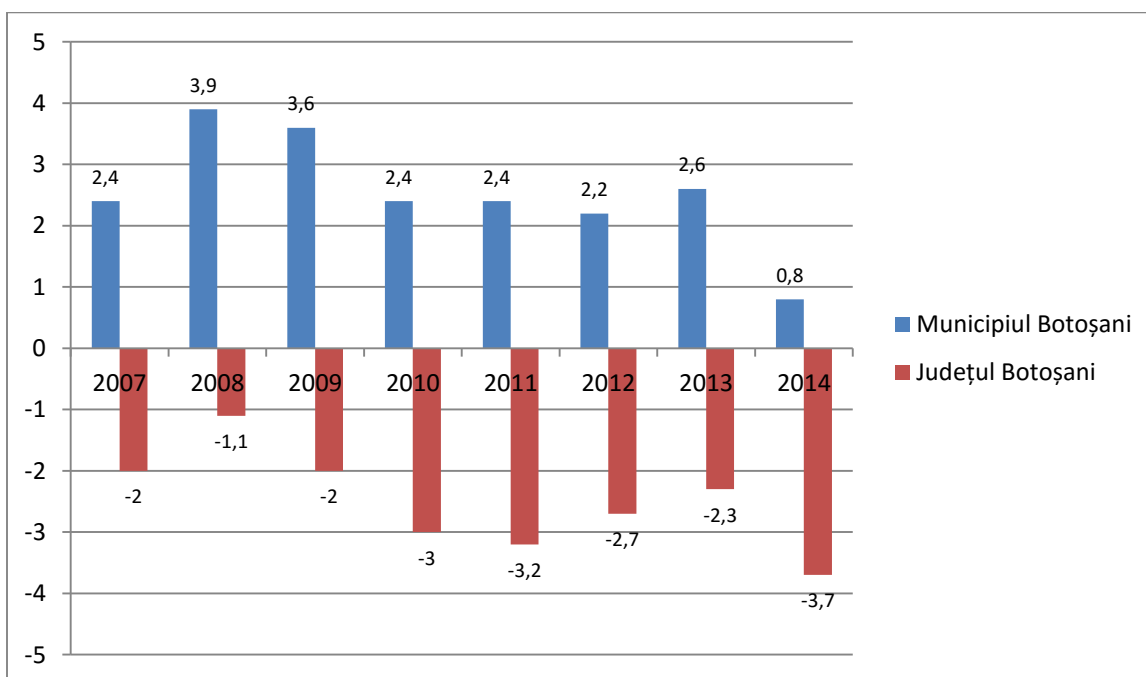


## PRIMĂRIA MUNICIPIULUI BOTOȘANI

Piața Revoluției, nr. 1, Botoșani, jud. Botoșani, cod poștal 710236

Astfel, valoarea maximă din intervalul analizat, de circa 3,9‰, s-a înregistrat în anul 2008, pe fondul unei rate mai ridicate a natalității și a uneia mai coborâte a mortalității, în vreme ce valoarea minimă, de 0,8‰, s-a înregistrat în 2014, în special datorită declinului ratei natalității, dar și a creșterii mortalității.

Și în viitor, se poate estima că valorile sporului natural vor înregistra valori ușor pozitive, cu toate că la nivelul județului, rata sporului natural era mult mai scăzută, chiar cu valori negative (cu un minim în anul 2014 la -3,7‰ și maxim de -1,1‰ în 2008), valori net inferioare mediei de la nivelul Regiunii Nord-Est (-0,3‰ pentru intervalul 2007-2014).



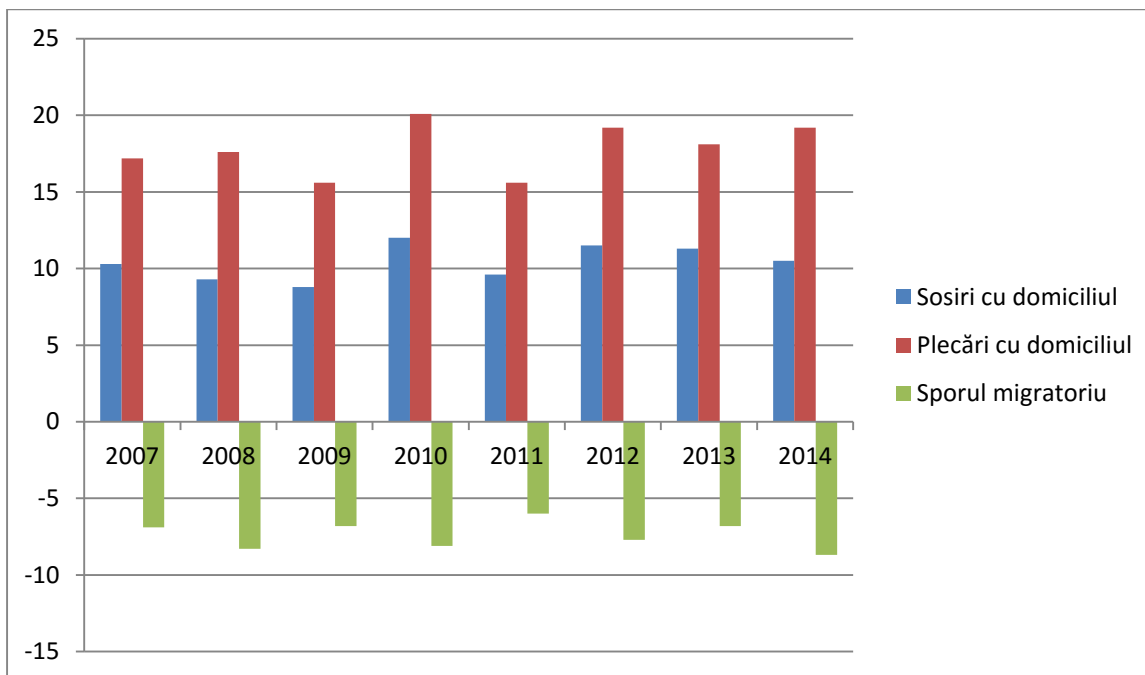
**Figura 17 - Rata sporului natural în municipiul și în județul Botoșani**

*Sursa: Institutul Național de Statistică. Baza de date TEMPO Online (2013).*



## PRIMĂRIA MUNICIPIULUI BOTOȘANI

Piața Revoluției, nr. 1, Botoșani, jud. Botoșani, cod poștal 710236



**Figura 18 - Rata sporului migratoriu cu domiciliul în municipiul Botoșani**

*Sursa: Institutul Național de Statistică. Baza de date TEMPO Online (2013).*

Seriile de date cu privire la **mișcarea migratorie a populației** de la Institutul Național de Statistică vizează doar stabilirile și plecările cu domiciliul la nivel de localități, care sunt însă insuficiente pentru a oglindi în întregime fenomenul demografic al migrației. Astfel, în perioada 2007-2014, rata anuală a imigrației a fost cuprinsă între 9% și 12%, ceea ce reflectă importanța acestui fenomen în bilanțul demografic al orașului, dat fiind că valorile depășesc pe cele ale ratei natalității. Totuși, valorile ratei imigrației sunt mai scăzute decât cele de la nivelul județului Botoșani (11-14%).

Pe de altă parte, emigrația are o pondere covârșitoare, ajungând la peste 19% în anii 2010, 2012 și 2014, valori mai mari decât cele ale ratei emigrației la nivelul județului Botoșani, cuprinse între 15% și 18% în intervalul 2007-2014. În afară de emigrația externă, care reprezintă o

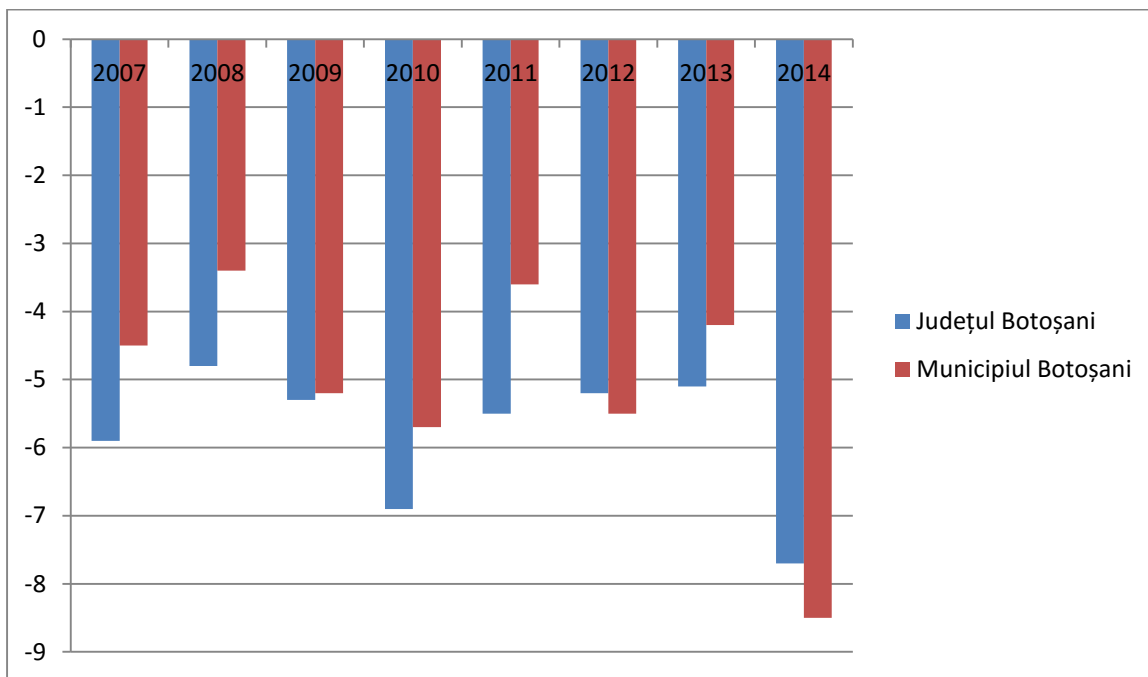


## PRIMĂRIA MUNICIPIULUI BOTOȘANI

Piața Revoluției, nr. 1, Botoșani, jud. Botoșani, cod poștal 710236

componentă importantă, se evidențiază și o migrație dinspre mediul urban spre mediul rural, care se poate interpreta și ca o migrație inversă a populației care în anii 60-70 ai secolului trecut pleca din mediul rural pentru a se stabili în municipiul Botoșani.

Se remarcă faptul că soldul natural pozitiv din perioada 2007-2014 este contrabalansat de un sold migratoriu negativ, cu valori extrem de scăzute, -6...-9%.



**Figura 19 - Rata sporului total al populației în municipiul și județul Botoșani**

*Sursa: Institutul Național de Statistică. Baza de date TEMPO Online (2015).*

Rezultatele definitive ale recensământului din 2011 reflectă faptul că intensitatea migrației interne și externe de la nivelul municipiului Botoșani era de 9,9% din populația totală, similară cu media județeană (9,8%), dar sub cea regională (12,5%). La acestea se adaugă încă 7% din populația totală care a fost declarată stabilă la recensământ, dar care nu a putut fi găsită la



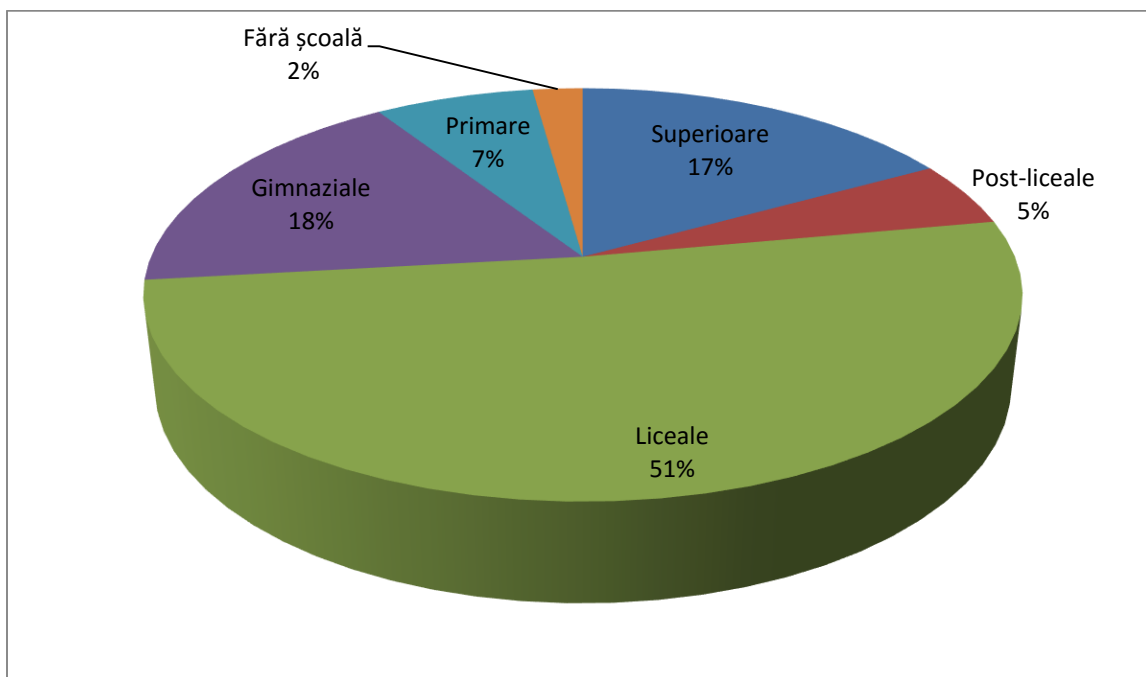
## PRIMĂRIA MUNICIPIULUI BOTOȘANI

Piața Revoluției, nr. 1, Botoșani, jud. Botoșani, cod poștal 710236

---

domiciliu sau reședință, dintre care putem estima că o bună parte locuiește tot în afara municipiului, astfel încât fenomenul migrației poate fi estimat, per ansamblu, la circa 15% din populația cu domiciliul în municipiul Botoșani (diferența dintre populația cu domiciliul și cea rezidentă). Se evidențiază, numărul mare al persoanelor plecate temporar în țară (circa 4.000), cei mai mulți fiind studenții care studiază în marile centre universitare (de ex. Iași, București, Cluj-Napoca, etc.), dar și al persoanelor plecate pe termen lung în străinătate (peste 3.000), acestea fiind, în general, persoane active.

Ultimele date disponibile cu privire la **nivelul de instruire al populației** sunt cele de la Recensământul Populației din 2011. Acestea relevă faptul că nivelul de instruire al populației din municipiul Botoșani este superior mediei județene și regionale, deoarece în acest centru urban (ca și în majoritatea orașelor mijlocii și mari) se concentrează populația cu studii superioare și locurile de muncă pentru aceasta.





## **Figura 20 - Structura populației municipiului Botoșani după nivelul de instruire**

*Sursa: Institutul Național de Statistică, RPL 2011.*

Astfel, ponderea populației cu studii superioare este de 17% în municipiul Botoșani, mai mult decât dublă comparativ cu valoarea de 7% la nivelul județului. Totuși, privită în context regional, ponderea persoanelor cu studii superioare de la nivel municipiului este mai redusă decât în centrele universitare, precum Iași, Bacău sau chiar Suceava (unde depășește 20-25% din populația totală).

De asemenea, populația cu studii postliceale sau de maiștri reprezintă 5,1%, față de 2,4% în județul Botoșani. Populația cu studii liceale sau profesionale este categoria cea mai numeroasă, având un procentaj de 51,1%. Și în acest caz, municipiul Botoșani depășește județul Botoșani, a cărui populație are studii liceale sau profesionale doar în proporție de 33,4%.

La nivele inferioare, se constată că 17,6% din populație are doar studii gimnaziale (școală generală), 7% studii primare, iar aproximativ 2% reprezintă persoane fără școală absolvită, dintre care mai puțin de un sfert sunt analfabeți.

### **Nevoi de dezvoltare identificate:**

- **Tendință de scădere și de îmbătrânire a populației municipiului, pe fondul ratei ridicate de migrație externă și internă;**
- **Rata foarte scăzută a natalității, care nu asigură pe termen mediu și lung rata de înlocuire a populației stabile și mai ales a forței de muncă, numărul vârstnicilor fiind mai ridicat decât cel al tinerilor;**
- **Pondere mai redusă a populației cu studii superioare în raport cu centrele universitare din regiune (Iași, Suceava, Bacău), pe fondul fenomenului de "brain-**





## PRIMĂRIA MUNICIPIULUI BOTOȘANI

Piața Revoluției, nr. 1, Botoșani, jud. Botoșani, cod poștal 710236

**drain” (migrație a absolvenților de liceu către centrele universitare cu tradiție și a populației cu studii superioare absolvite către alte zone din țară și străinătate).**

### 3. Fondul locativ

Conform rezultatelor preliminare ale Recensământului General al Populației și Locuințelor din anul 2011, la nivelul municipiului Botoșani existau, 7.489 de clădiri cu locuințe, care găzduiau 39.456 de gospodării ale populației. Numărul mediu al persoanelor dintr-o gospodărie era de 2,69, similar cu media județului, de 2,68.



*Foto: Locuințe ANL (stânga) și locuințe individuale (dreapta) construite recent în municipiul Botoșani*

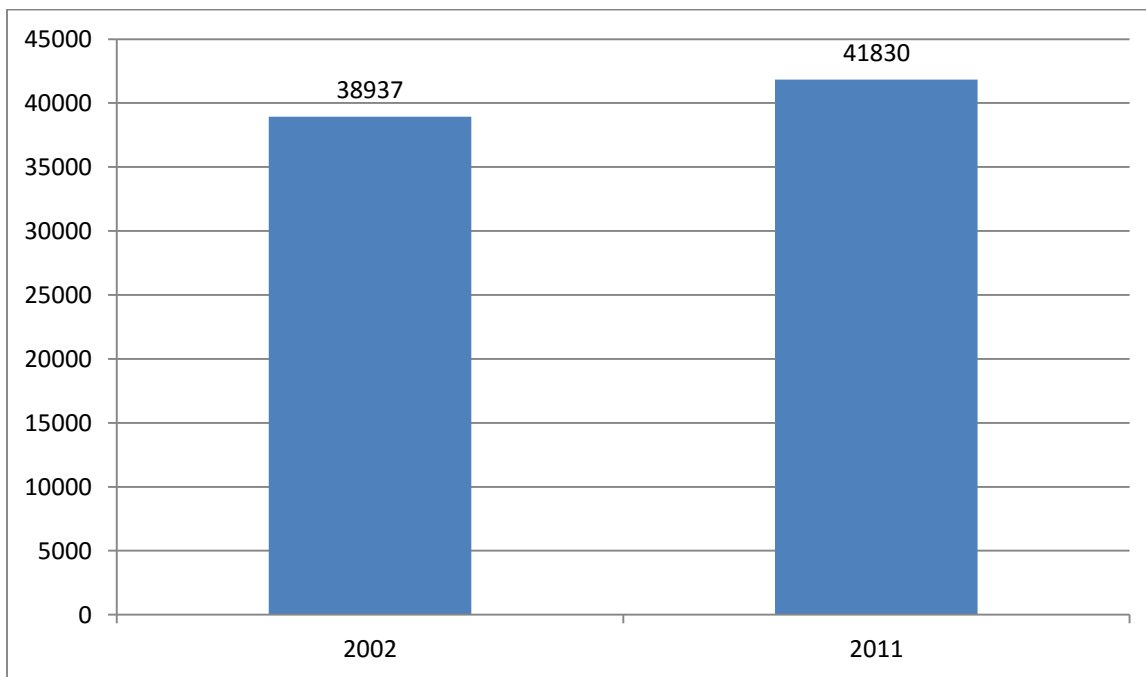
Numărul locuințelor convenționale era, conform Recensământului din 2011, de 41.830, din care 40.265 de locuințe (96,3%) erau în proprietate privată, 1.361 (3,3%) erau proprietate publică, iar alte 204 locuințe erau în proprietate privată de grup, a unor asociații sau aparțineau cultelor religioase.



## PRIMĂRIA MUNICIPIULUI BOTOȘANI

Piața Revoluției, nr. 1, Botoșani, jud. Botoșani, cod poștal 710236

Comparativ cu Recensământul din 2002, numărul clădirilor cu locuințe a crescut cu 36%, de la 5.510 la 7.489, iar numărul locuințelor a crescut cu 7%, de la 38.937 de locuințe convenționale la 41.830 locuințe convenționale în 2011. Creșterea mult mai rapidă a numărului de clădiri de locuit în raport cu numărul de locuințe indică faptul că, în ultimul deceniu, s-au construit preponderent locuințe individuale, spre deosebire de perioadă comunistă, când peste 90% din locuințele finalizate erau colective (în blocuri).



**Figura 21 - Numărul de locuințe din municipiul Botoșani**

*Sursa: Institutul Național de Statistică, RPL 2002 și 2011.*

Spre deosebire de rezultatele recensământului, baza de date TEMPO ONLINE a INS indica pentru anul 2014 un număr de 42.019 locuințe în municipiul Botoșani, adică mai mult cu 0,5%, dintre care 40.658 în proprietate privată, iar 1.361 în proprietate publică. Prin urmare, în



## PRIMĂRIA MUNICIPIULUI BOTOȘANI

Piața Revoluției, nr. 1, Botoșani, jud. Botoșani, cod poștal 710236

intervalul 2011-2014, la nivelul municipiului s-au mai ridicat circa 190 de locuințe noi, toate în proprietate privată.

Analiza numărului de locuințe terminate în municipiul Botoșani indică faptul că anual numărul de locuințe a crescut, fiind realizate noi locuințe, în general din fondurile populației, cu un ușor trend ascendent până în anul 2008. În anul 2010, deși numărul de locuințe noi construite din fondurile populației a scăzut, s-au realizat 48 de locuințe din fonduri publice. O situație similară s-a înregistrat și în anul 2011 când, la cele 104 locuințe noi construite din fondurile populației, s-au adăugat 48 de locuințe construite din fonduri publice. În total, în perioada 2007-2014, au fost construite în municipiul Botoșani 965 locuințe noi, o însemnată parte dintre acestea fiind finanțate din remiterile de valută ale persoanelor cu domiciliul în municipiu care lucrează în străinătate.

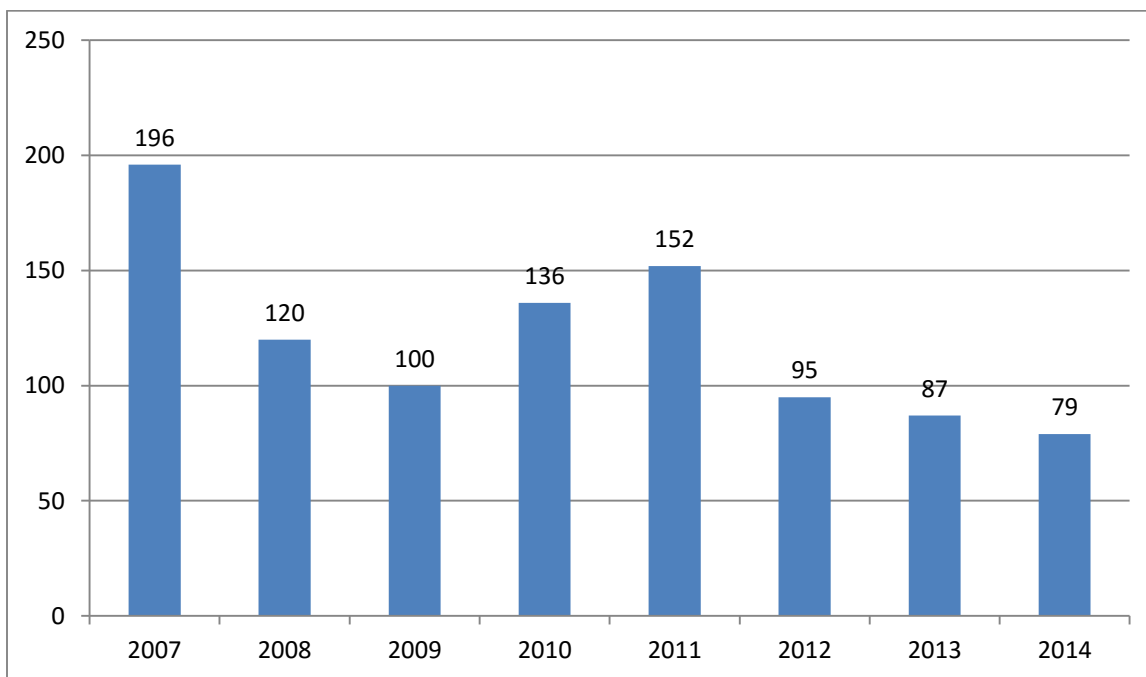


Figura 22 - Numărul de locuințe finalizate din municipiul Botoșani



*Sursa: Institutul Național de Statistică. Baza de date TEMPO Online (2015).*

Rezultatele Recensământului General al Populației și Locuințelor din 2011 indică faptul că 93,8% dintre locuințele din municipiu sunt conectate la sistemul centralizat de canalizare, 2,6% au sistem propriu, iar 3,6% nu dispun de instalație de canalizare în locuință. În ceea ce privește alimentarea cu apă, 95,7% dintre locuințe sunt conectate la rețeaua centralizată, 2,1% dispun de sisteme proprii, iar 2,2% sunt nealimentate cu apă potabilă. În altă ordine de idei, 99,8% dintre locuințe dispun de instalație electrică, 41,8% sunt conectate la sistemul de termoficare, iar 47% de centrale termice proprii, procente semnificativ mai ridicate decât cele înregistrate la nivel județean, regional și național. Nivelul de dotare al locuințelor cu instalații și dependențe a crescut față de anul 2002.

#### **Nevoi de dezvoltare identificate:**

- **Numărul redus de locuințe aflate în proprietate publică de la nivelul municipiului, care nu poate satisface cererea ridicată de locuințe sociale, pentru tineri și specialiști;**
- **Ponderea redusă a locuințelor (apartamentelor) construite în perioada comunistă și amplasate în blocuri cu confort redus, eficiență energetică scăzută și spații adiacente de slabă calitate.**

#### **4. Structura urbană**

Actualul Plan Urbanistic General (PUG, incluzând și Regulamentul Local de Urbanism - RLU) al Municipiului Botoșani a fost elaborat în anul 1999, prin urmare acesta trebuie revizuit în conformitate cu situația existentă în prezent la nivelul localității, mai ales în contextul



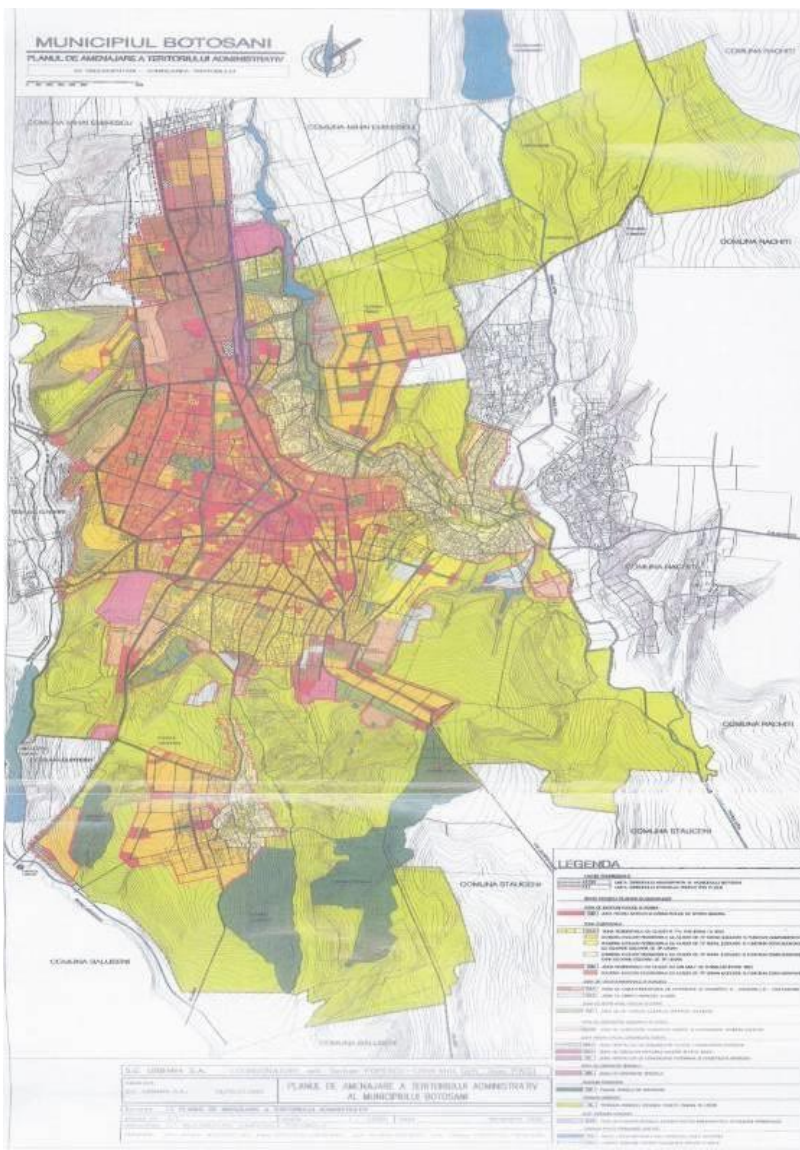
## PRIMĂRIA MUNICIPIULUI BOTOȘANI

Piața Revoluției, nr. 1, Botoșani, jud. Botoșani, cod poștal 710236

modificărilor sociale, economice, legislative, etc. din ultimul deceniu, care a condus la extinderea intravilanului, la schimbarea funcțiunii unor zone, terenuri și clădiri, de exemplu prin restrângerea activităților industriale în favoarea proiectelor rezidențiale sau comerciale, la modificarea configurației și a aspectului unor spații publice, etc. Prin urmare, PUG și RLU urmează a fi revizuite și aprobate în noua formă de către Consiliul Local, în perioada imediat următoare, avându-se în vedere inclusiv corelarea acestora cu documentele strategice (PMUD, SIDU, etc.) elaborate la nivel local, județean, regional și național.

Pentru o mai bună operativitate în folosirea Regulamentului local de urbanism a municipiului Botoșani

cuprinse intravilan unități referință –



și urmării prescripțiilor în acesta, teritoriul s-a împărțit în teritoriale de U.T.R.-uri.



### **Figura 23 - Structura intravilanului municipiului Botoșani**

*Sursa: PUG Botoșani*

Fiecare U.T.R. în parte a fost delimitat pe baza următoarelor criterii:

- Funcțiune predominantă existentă;
- Împărțiri și arondări existente (administrative, funcționale);
- Cadrul natural;
- Criterii istorice și socio-culturale

și cuprinde prescripții de construibilitate specifice zonelor și subzonelor funcționale precum și reglementările U.T.R.-ului respective. Dintre criteriile sus-menționate, prioritar a fost ce legat de funcțiunea predominantă existentă. Reglementările la nivel de U.T.R. reprezintă o detaliere a prescripțiilor specifice, diferențiate în permisiuni, condiționări și restricții aplicabile numai U.T.R.-ului la care se referă.



## **PRIMĂRIA MUNICIPIULUI BOTOȘANI**

Piața Revoluției, nr. 1, Botoșani, jud. Botoșani, cod poștal 710236

---

La nivelul municipiului Botoșani există, conform PUG existent, un număr de 62 de Unități Teritoriale de Referință, denumite în conformitate cu denumirile tradiționale ale zonelor, cartierelor sau ansamblurilor de locuințe colective, și grupate în următoarele categorii:

- U.T.R. cu funcțiuni complexe de interes public;
- U.T.R. mixte cu funcțiuni complexe și de locuire;
- U.T.R. cu funcțiune de locuire colectivă (în blocuri de locuințe);
- U.T.R. cu funcțiune de locuire mixtă (individuală și colectivă);
- U.T.R. cu funcțiune de locuire individuală (pe lot);
- U.T.R. cu funcțiune de industrie și depozitare;
- U.T.R. cu funcțiune de agricultură;
- U.T.R. cu funcțiune de gospodărie comunală sau cu destinație specială;
- U.T.R. cu funcțiune de plantații speciale;
- U.T.R. cu funcțiune de căi de comunicație feroviară.


Conform Bilanțului Teritorial aferent PUG-ului elaborat în anul 1999, suprafața intravilanului Municipiului Botoșani era de 1.910 ha, aceasta crescând la 1.950 ha, în 2014, conform datelor puse la dispoziție de Institutul Național de Statistică. Creșterea suprafeței intravilane s-a produs prin aprobarea de Planuri Urbanistice Zonale, în principal pentru construcția de noi zone rezidențiale.



## PRIMĂRIA MUNICIPIULUI BOTOȘANI

Piața Revoluției, nr. 1, Botoșani, jud. Botoșani, cod poștal 710236

---



*Foto: Zone pietonale amenajate recent cu finanțare nerambursabilă din POR 2007-2013 în centrul civic (stânga), respectiv în centrul istoric (dreapta) al municipiului Botoșani*

Zona centrală a Municipiului Botoșani cuprinde zona istorică (Centrul Vechi) și o zonă mai nouă, construită preponderent în perioada comunistă (Centrul Civic). Aceasta grupează funcțiunile cu caracter de centralitate de la nivelul municipiului, respectiv:

- Instituții publice și servicii de interes general;
- Construcții reprezentative, dintre care unele cu importanță istorică;
- Locuințe multifamiliale cu o configurație spațială deosebită;
- Spații amenajate cu expresivitate și importanță deosebită;
- Spații reprezentative pentru turism, agrement, promenadă și activități tradiționale;
- Elemente importante de semnalizare și de informare;
- Rețea carosabilă și pietonală specifică acestui conglomerat funcțional.

Centrul Vechi este partea cea mai veche a orașului din punct de vedere arhitectonic, care grupează un număr mare de clădiri cu destinație comercială datând din secolele XVII - XVIII. Clădirile sunt dispuse sub formă de L, iar fațadele spre stradă au forme arhitecturale din cele mai diverse, mai ales de factură apuseană, prelucrate creator în forme tradiționale, specifice acestui





## PRIMĂRIA MUNICIPIULUI BOTOȘANI

Piața Revoluției, nr. 1, Botoșani, jud. Botoșani, cod poștal 710236

---

tip de construcții. Curțile interioare prezintă ordonanța clasică a caselor de târgoveți, cu galerii din stâlpi de lemn, balcoane din fier forjat și geamlâcuri susținute de console de lemn profilate. În această zonă regăsim clădiri de o valoare arhitecturală inestimabilă:

- Casa "Moscovici" (actuala Bibliotecă Județeană "Mihai Eminescu") - construită la sfârșitul secolului al XIX-lea, îmbinând într-o sinteză armonioasă elemente ale arhitecturii franceze cu cele germane;
- Casa "Ciomac Cantemir" (actualmente sediul Fundației "Ștefan Luchian") – monument istoric de la 1800;
- Clădirea Muzeului Județean (Secția de Istorie și Arheologie) – monument istoric construit în anul 1913;
- Clădirea Teatrului "Mihai Eminescu" – datând din anul 1914;
- Vila "Ventura" - construită la sfârșitul secolului al XIX-lea în stil neoclasic;
- Clădirea Primăriei - edificiu construit la sfârșitul sec. al XVIII-lea, în stil eclectic, de influență germană;
- Casa "Antipa" - clădire construită în stil eclectic de inspirație franceză la sfârșitul sec. al XIX-lea;
- Casa "Silion" - datează din jurul anului 1900 și îmbină stilul eclectic francez, cu cel art-nouveau;
- Etc.

Centrul Civic cuprinde o serie de piețe și zone pietonale (Pietonalul Bancar, Pietonalul Unirii, Pietonalul Transilvaniei, Piața Revoluției), înconjurate de sedii ale unor instituții publice (Consiliul Județean, Prefectura, APIA, Direcția de Muncă, etc.), culturale (Galeria de Artă, cinematografe, etc.), centre comerciale (Magazinul "Botoșani", Mall-ul "Uvertura", Piața Agroalimentară, etc.), hoteluri și restuarante, sedii bancare, dar și de ansambluri de locuințe colectiv, cu un specific aparte. Această zonă a beneficiat, în perioada de programare 2007-2013,



## **PRIMĂRIA MUNICIPIULUI BOTOȘANI**

Piața Revoluției, nr. 1, Botoșani, jud. Botoșani, cod poștal 710236

---

de lucrări ample de reabilitarea a infrastructurii urbane și a spațiilor publice, co-finanțate din Programul Phare . Acest proiect poate fi considerată o bună practică la nivel național în domeniul regenerării centrelor istorice.

Cu toate acestea, investițiile realizate până în prezent au vizat cu prioritate infrastructura de transport, tehnico-edilatară, precum și reabilitarea clădirilor aflate în proprietate publică, singurele asupra cărora s-a putut interveni de către municipalitate. Proiectul trebuie continuat cu reabilitarea clădirilor aflate în proprietate privată, în vederea integrării urbanistice a acestora și a creșterii atractivității zonei centrale pentru turiști și localnici, eventual printr-un parteneriat public-privat care să aibă ca obiect refașadizarea acestor clădiri. Închiderea traficului auto din zonă a creat un efect paradoxal de scădere a fluxurilor de persoane care tranzitează zona, ceea ce a condus la declinul activităților comerciale și de servicii din zonă și implicit la reducerea motivației proprietarilor de a realiza investiții în clădirile deținute. De asemenea, proiectul de reabilitare și revitalizare a centrului istoric derulat în perioada 2007-2013 nu a inclus toată suprafața acestuia și nici toate obiectivele de patrimoniu, cu potențial turistic ridicat (Casa Sofian, Casa Ankele”), astfel încât lucrările de infrastructură la aceste obiective trebuie continuate. Creșterea traficului din zona centrului istoric ar putea fi stimulată și prin relocarea în clădirile din zonă a unor servicii publice. Dacă reticența proprietarilor privați din zona centrală în a-și reabilita clădirile se va menține, o soluție avută în vedere este și achiziționarea acestora de către municipalitate, deși procedurile sunt foarte birocratice.



## PRIMĂRIA MUNICIPIULUI BOTOȘANI

Piața Revoluției, nr. 1, Botoșani, jud. Botoșani, cod poștal 710236

---



*Foto: Ansamblu de locuințe colective construit în perioada comunistă în centrul municipiului Botoșani (Calea Națională)*

Cartierele cele mai populate sunt cele care găzduiesc marile ansambluri de locuințe (Primăverii, Bucovina, Grivița, Parcul Tineretului, Central, etc.), fiind amplasate relativ central, în timp ce cartierele cu locuințe individuale sunt amplasate la periferie (Tudor Vladimirescu I și II, Pușkin, Miorița, Tulbureni, Trei Coline, Șoseaua Iașiului, Luizoiaia, Cișmea), acestea din urmă înregistrând și cea mai importantă dinamică imobiliară în ultimii ani.

Marile ansambluri de locuințe se confruntă cu probleme tipice tuturor cartierelor de locuințe colective construite în perioada comunistă. În primul rând, fațadele blocurile sunt deteriorate și împânzite de instalații electrice sau cabluri improvizate, fiind doar parțial reabilitate și adesea inestetice, prin paleta de culori diversă care a fost utilizată de proprietari. De asemenea, eficiența energetică redusă a acestor blocuri executate din prefabricate mari de beton, cu tehnologia din anii 60-80, face ca cheltuielile cu asigurarea necesarului de energie termică să fie substanțiale. Nu în ultimul rând, deși beneficiază de grad rezonabil de deservire (centre de cartier cu spații



## **PRIMĂRIA MUNICIPIULUI BOTOȘANI**

Piața Revoluției, nr. 1, Botoșani, jud. Botoșani, cod poștal 710236

---

comerciale, inclusiv la parterul blocurilor, locuri de joacă, spații verzi, locuri de parcare, etc.), unele spații publice din jurul blocurilor sunt degradate, multe nefiind în administrarea asociațiilor de proprietari. Astfel, unele spații verzi existente sunt neigienizate și ocupate de construcții improvizate (de ex. magazii, chioșcuri), zonele pietonate și aleile sunt degradate, iluminatul public este uzat, locurile de parcare și de joacă pentru copii sunt insuficiente sau deteriorate, lipsesc spațiile de socializare, informare, etc. De asemenea, unele cartiere nu dispun de baze sportive sau terenuri sintetice, de micropiețe agroalimentare (Bucovina, Cișmea) sau de biblioteci. În prezent, se află în derulare proiecte de reabilitare termică a 172 de apartamente, cu finanțare din POR 2007-2013, la care se vor mai adăuga încă 367 din aceeași sursă de finanțare. Cu toate acestea, numărul de apartamente incluse în proiecte de reabilitare este nesemnificativ în comparație cu cele peste 1.500 de blocuri și 30.000 de apartamente din municipiu, proprietarii fiind reticenți în a asigura cota lor de cofinanțare pentru astfel de lucrări, în pofida campaniilor de informare și de conștientizare derulate de municipalitate.

La nivelul marilor cartiere de locuințe colective din municipiu se impun proiecte integrate de regenerare urbană, care să includă reabilitarea termică și reabilitarea fațadelor blocurilor, concomitent cu regândirea și modernizarea spațiilor publice din jurul acestora, pentru a le face din nou atractive pentru locuitori, mai ales în condițiile în care acestea găzduiesc peste jumătate din populația Botoșaniului.

În ceea ce privește noile zone rezidențiale de la periferie (Cișmea, Tulbureni, Reditu, Pacea, etc.), acestea se confruntă, de asemenea, cu probleme tipice: intercalarea funcțiilor (rezidențiale, industriale, comerciale, etc.), juxtapunerea de construcții cu arhitectură diferită, infrastructura tehnico-edilitară și de transport (carosabil, zone pietonale) incompletă, gradul redus de deservire cu servicii de interes general, etc. Acestea trebuie, de asemenea, să facă obiectul unor proiecte de regenerare urbană axate pe extinderea infrastructurii de bază și pe asigurarea accesului la servicii de interes public.



## PRIMĂRIA MUNICIPIULUI BOTOȘANI

Piața Revoluției, nr. 1, Botoșani, jud. Botoșani, cod poștal 710236

---



*Foto: Centre comerciale construite recent în municipiul Botoșani (Botoșani Shopping Center – stânga / Uvertura Mall – dreapta)*

Zona industrială a orașului este una bine conturată, platforma principală fiind cea din cartierul Cătămărăști-Deal, unde își au sediul cele mai importante companii din municipiu (Grupul Industrial "Electrocontact", "Mecanica", "Eltrans", "Electro-Alfa", "Elsaco", "Modern Calor", "Careman", "Greif", etc.), dar și principalele centre comerciale ("Botoșani Shopping Center", "Kaufland", "Lidl", "Carrefour", etc.).

O problemă paradoxală cu care se confruntă în prezent municipiul Botoșani este lipsa de spații cu destinație industrială pentru găzduirea investitorilor potențiali, în pofida faptului că o parte a fostei platforme industriale este total sau parțial nefolosită, o data cu dispariția unor agenți economici și restrângerea activității celor care încă funcționează. În acest sens, o soluție potențială ar fi dezvoltarea unui parc industrial în zona metropolitană a municipiului sau încheierea de parteneriate public-private pentru reconversia unor spații industriale abandonate sau subutilizate în astfel de structuri de sprijinire a afacerilor. O altă problemă indicată de agenții economici locali este lipsa spațiilor de parcare din zona industrială, în acest sens fiind analizată posibilitatea de concesionare a spațiilor de parcare către aceștia. Nu în ultimul rând, cele mai multe construcții cu destinație industrială de pe această platformă au fațade foarte degradate, o soluție de depășire a acestei stări de fapt fiind acordarea de deduceri la plata taxelor și impozitelor locale pentru reafășizarea acestora.



## **Nevoi de dezvoltare identificate:**

- **Lipsa unui Plan Urbanistic General și a unui Regulamentul Local de Urbanism actualizate, care să stabilească reglementări urbanistice coerente cu noile realități socio-economice de la nivelul municipiului și cu proiectele prioritare de investiții pentru următoarele două cicluri de programare (2014-2027);**
- **Dotarea deficitară cu infrastructură tehnico-edilitară și echipamente publice a noilor zone rezidențiale de la periferia municipiului (Cișmea, Tulbureni, REDIU, Pacea, Doboșari);**
- **Lipsa unor micro-piețe agroalimentare în zone rezidențiale importante din municipiu (de ex. Bucovina, Cișmea), unde producătorii agricoli din zona periurbană să-și poată comercializa producția;**
- **Marile ansambluri de locuințe colective construite în perioada comunistă (cartierele Bucovina, Primăverii, Parcul Tineretului) au o infrastructură deficitară și spații publice degradate, cu o atractivitate redusă, ceea ce afectează negativ calitatea locuirii și a vieții cetățenilor;**
- **Cartierul Parcul Tineretului și Zona Industrială sunt, în context local, cartierele dezavantajate/marginalizate, din perspectiva calității infrastructurii urbane, dar și a caracteristicilor socio-economice ale populației;**
- **Clădirile publice (ale unităților de învățământ, sanitare, culturale, administrative, etc.) și cele rezidențiale (blocuri de locuințe) au fațade deteriorate și o eficiență energetică redusă, și generează, implicit, emisii ridicate de CO<sub>2</sub> și costuri ridicate de întreținere pentru cetățeni și administrația locală.**



## **5. Infrastructura de transport**

Municipiul Botoșani are o poziție strategică, la mică distanță de granițele cu Ucraina și Republica Moldova, cu care are însă legături diferite. Cu toate acestea, orașul are o poziție relativ periferică față de axele prioritare de transport din rețeaua TEN-T (rutier, feroviar și aerian), aflate la o distanță de peste 100 km. Cele mai apropiate puncte de conectare a municipiului la rețeaua TEN-T (conectivitate secundară) sunt:

- Suceava: E85/DN 2 – rețeaua TEN-T rutieră de bază;
- Târgu Frumos: E583/DN28 - rețeaua TEN-T rutieră de bază;
- Suceava: M500/Linia 502 – rețeaua TEN-T feroviară de bază;
- Târgu Frumos: Linia 606 – rețeaua TEN-T feroviară de bază;
- Suceava și Iași – rețeaua TEN-T aeriană – noduri complementare.



## PRIMĂRIA MUNICIPIULUI BOTOȘANI

Piața Revoluției, nr. 1, Botoșani, jud. Botoșani, cod poștal 710236



### Comprehensive and Core Networks: Roads, ports, rail-road terminals (RRT) and airports



Figura 24 - Rețeaua TEN-T rutieră din România

Sursa: CNADNR





## PRIMĂRIA MUNICIPIULUI BOTOȘANI

Piața Revoluției, nr. 1, Botoșani, jud. Botoșani, cod poștal 710236

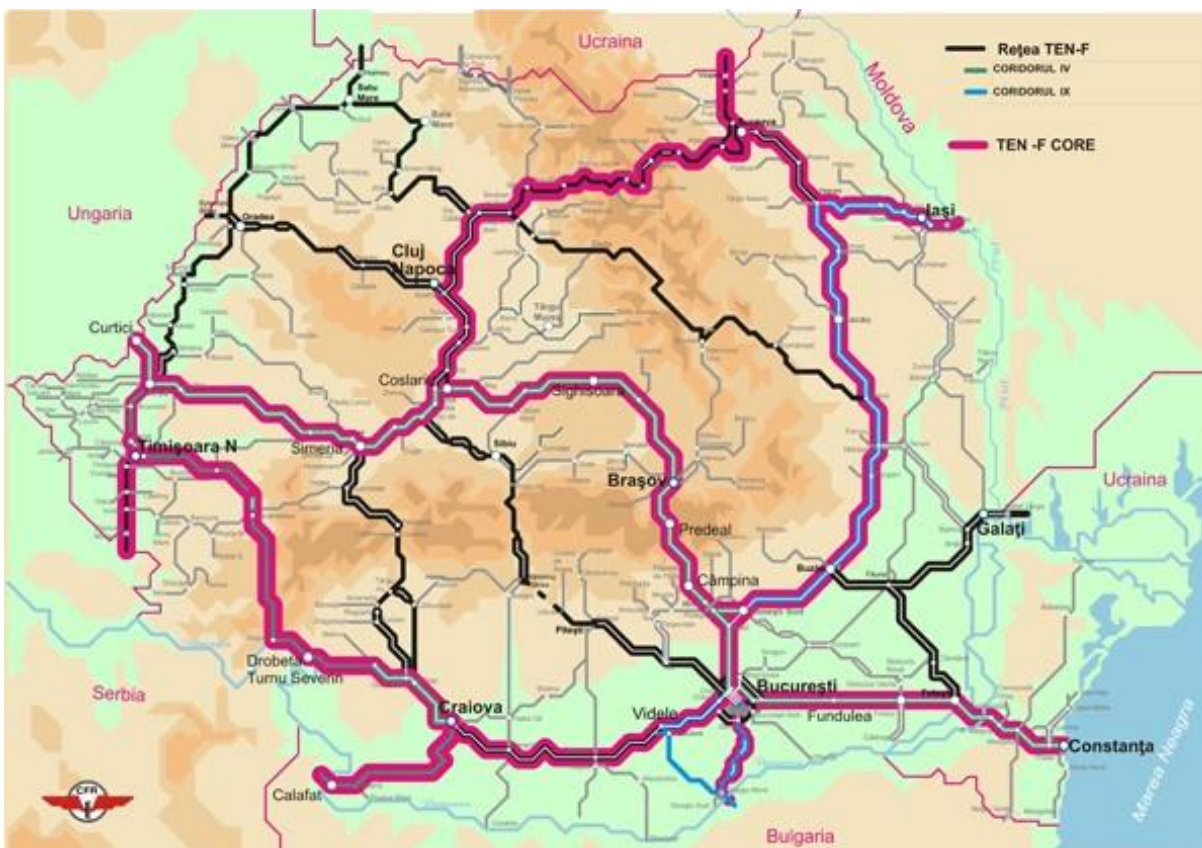


Figura 25 - Rețeaua TEN-T feroviară din România

Sursa: SNCFR

### 5.1. Infrastructura rutieră

Rețeaua de drumuri care leagă municipiul de importante reperi regionale, naționale și internaționale este formată din:

- DN 29: Suceava-Botoșani-Săveni-Manoleasa – asigură legătura dintre Suceava și Botoșani, până la granița cu Republica Moldova. Pe segmentul Suceava-Botoșani, acest drum național are statut de drum european (E 58), asigurând practic conectarea



## **PRIMĂRIA MUNICIPIULUI BOTOȘANI**

Piața Revoluției, nr. 1, Botoșani, jud. Botoșani, cod poștal 710236

---

municipiului Botoșani la rețeaua TEN-T rutieră, dar și accesul la Aeroportul Internațional Suceava (rețeaua TEN-T aeriană). Drumul a fost reabilitat în anul 2014, în urma unei investiții de circa 15 mil. de Euro, realizată cu fonduri de la bugetul de stat;

- DN 28B: Botoșani-Flămânzi-Hârlău-Târgu Frumos – asigură conectarea Municipiului Botoșani la rețeaua TEN-T rutieră și feroviară, dar și la polul metropolitan de importanță internațională Iași, cel care polarizează inclusiv unitatea administrativă studiată și are statut de drum european (E 58). De asemenea, acest drum asigură conectarea cu partea de sud a Județului Botoșani. Pe acest drum s-au executat în ultimii ani mai multe lucrări de întreținere și reparații;
- DN 29C: Botoșani-Siret (punct de trecere a frontierei cu Ucraina) este cea mai rapidă legătură a Municipiului Botoșani cu granița româno-ucraineană (Punctul de trecere a frontierei Siret-Vicșani, de pe rețeaua TEN-T rutieră și feroviară), de-a lungul văii Siretului. Pe acest drum au fost realizate în ultimii 5 ani unele lucrări curente de întreținere și reparații;
- DN 29B: Botoșani-Dorohoi – asigură legătura Municipiului Botoșani cu Municipiul Dorohoi, al doilea ca mărime din județ, și cu nordul județului. Acest drum a beneficiat în 2009 de unele lucrări de reparații și întreținere, fiind turnat covor asfaltic nou pe circa 7 km;
- DN 29D: Botoșani-Ștefănești (punct de trecere a frontierei cu Republica Moldova) – este un alt drum de importanță strategică, pentru că este cea mai scurtă (48 km) cale rutieră dintre municipiul Botoșani și granița româno-moldovenească. Acest drum a beneficiat de unele lucrări de reparații în anul 2009, când s-au aplicat tratamente bituminoase pe circa 17 km, și a fost consolidat un versant.

După cum se poate observa, starea drumurilor naționale din zona municipiului este una ce necesită încă investiții, cu excepția DN 29 (tronsonul dintre Suceava și Botoșani). Practic, în ultimii 5-7 ani pe acestea au fost executate doar lucrări de întreținere și reparații, niciunul nefiind



## **PRIMĂRIA MUNICIPIULUI BOTOȘANI**

Piața Revoluției, nr. 1, Botoșani, jud. Botoșani, cod poștal 710236

---

reabilitat complet. Singurul drum pentru care sunt prevăzute lucrări ample de reabilitare este DN 29, unul de importanță strategică pentru dezvoltarea arealului urban.

De asemenea, pentru această zonă nu este prevăzută în Master Plan-ul General de Transport al României construcția de autostrăzi și drumuri expres, pentru perioada de programare 2014-2020, însă pentru orizontul 2021-2030 este prevăzută construcția drumului expres Botoșani-Suceava (26 km, investiție 125 mil. Euro, termen de finalizare 2031) și reabilitarea drumului TransRegio Botoșani-Târgu Frumos (73 km, 36,5 mil. Euro, 2023). Traseele propuse de autostradă și drumuri expres din regiune se suprapun în linii mari cu cele ale axelor prioritare TEN-T rutiere (Drum Expres Suceava-Siret-Pășcani, unde se face joncțiunea cu viitoarea autostradă care leagă Iașiul de Târgu Mureș, dar și de București, drum TransRegio Suceava-Bistrița), prin urmare prioritatea pentru Municipiul Botoșani o reprezintă asigurarea unor legături rapide către nodurile rutiere Suceava și Târgu Frumos.

Există și câteva drumuri județene care conectează municipiul Botoșani de obiective de nivel local:

- DJ 208C: Botoșani-Vorona-Liteni-Fălticeni – asigură legătura dintre Municipiul Botoșani și Municipiul Fălticeni (rețeaua TEN-T rutieră), al doilea ca mărime din Județul Suceava, străbătând o zonă intens populată, cu potențial turistic important (Mănăstirea Vorona). Pentru reabilitarea a 21 de km din acest drum au fost alocate fonduri guvernamentale în anul 2013;
- DJ 296: Botoșani-Roma-Nicșeni-Podeni – asigură legătura dintre Municipiul Botoșani și o zonă rurală periurbană. Drumul este nereabilitat;
- DJ 296A: Răchiți-Stăuceni – este un inel exterior al Municipiului Botoșani, care face legătura între DN 29 și DN 29D.



# AVENSA

## PRIMĂRIA MUNICIPIULUI BOTOȘANI

Piața Revoluției, nr. 1, Botoșani, jud. Botoșani, cod poștal 710236

Starea acestor drumuri județene este însă nesatisfăcătoare, unele nefiind reabilite de peste 20 de ani, fapt ce îngreunează accesibilitatea și mobilitatea persoanelor și a mărfurilor, mai ales în zonele periurbane.

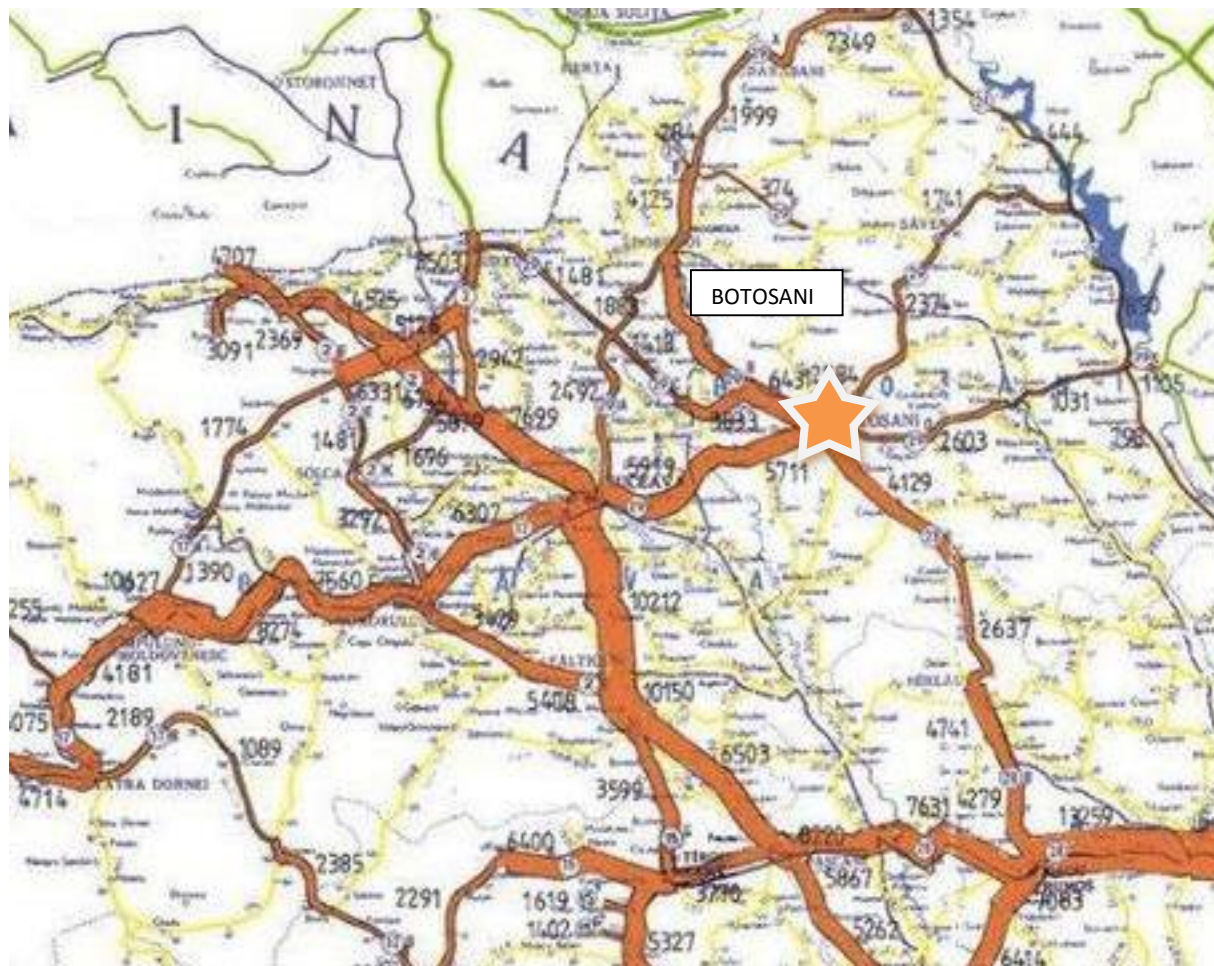


Figura 26 - Traficul mediu zilnic în anul 2010\*

(\*datele recensământului CESTRIN din anul 2015 nu au fost încă făcute public)

Sursa: CNADNR.



## **PRIMĂRIA MUNICIPIULUI BOTOȘANI**

Piața Revoluției, nr. 1, Botoșani, jud. Botoșani, cod poștal 710236

---

După cum se poate observa din figura de mai sus, municipiul Botoșani și zona de influență aferentă nu apare ca zonă de congestionare a traficului rutier, acest fenomen fiind întâlnit doar la principalele artere de penetrație în municipiu și în zona centrală a acestuia, unde există și un deficit de locuri de parcare.

Rezultatele Planului de Mobilitate Urbană Durabilă al Municipiului și Zonei Metropolitane Botoșani, aflat în curs de elaborare, indică faptul că, în pofida declinului activităților productive după 1989, zona industrială a orașului (reprezentată în figura de mai jos cu verde), continuă să atragă mobilitate dinspre cartierele dens și mediu locuite (Pacea, Bucovina, Împăratul Traian, Grivița, Parcul Tineretului etc.), inclusiv ca urmare a transformării sale parțiale în zonă comercială. O a doua zonă care atrage mobilitate din toate cartierele orașului (reprezentate cu roșu) este cea centrală (reprezentată cu galben), cu un trafic constant ridicat, ca urmare a concentrării funcțiunilor administrative, de servicii, birouri, educație, sănătate. De asemenea, aceasta joacă rolul de tranzit central între extremitățile orașului. Această zonă va continua să fie una aglomerată, prin prisma prezenței tuturor tipurilor de mobilitate, dar și a frecvenței mari de utilizare a spațiului.



## PRIMĂRIA MUNICIPIULUI BOTOȘANI

Piața Revoluției, nr. 1, Botoșani, jud. Botoșani, cod poștal 710236

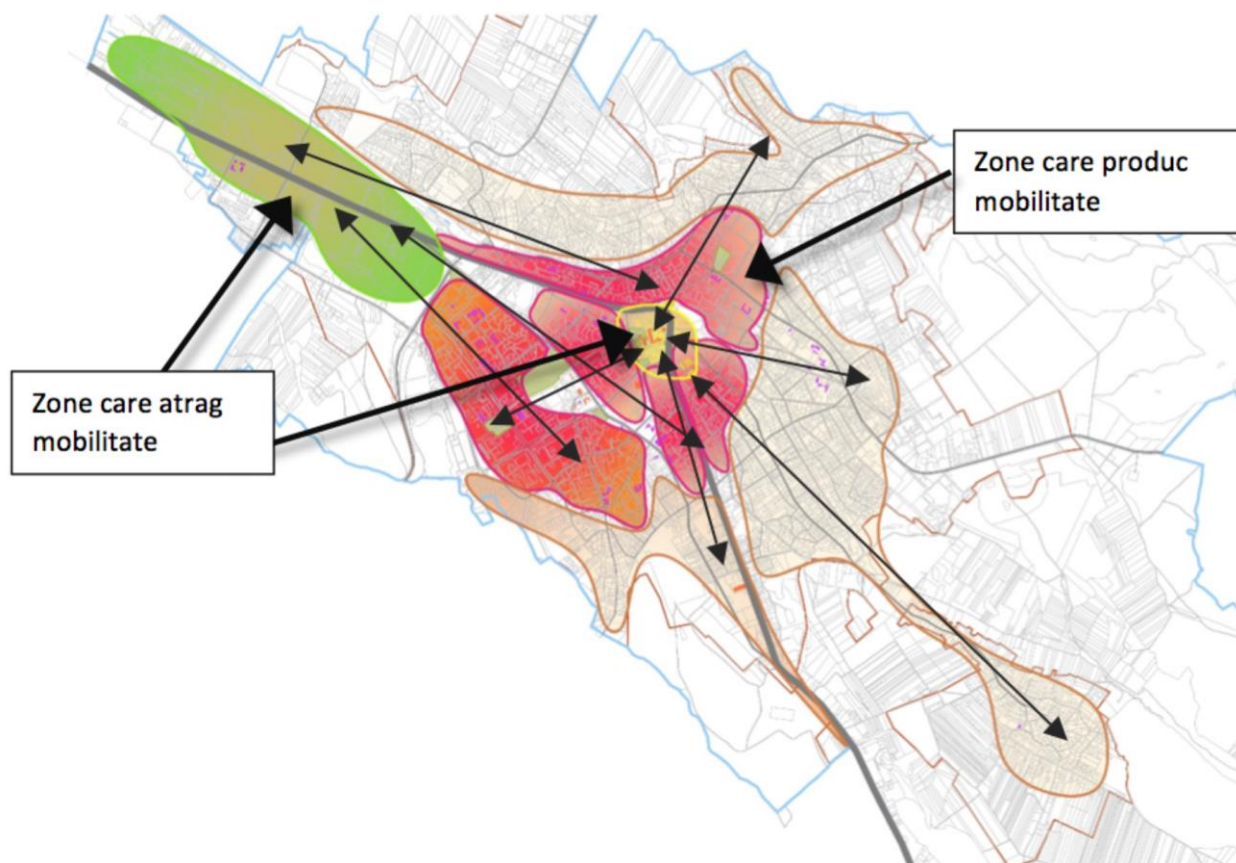


Figure 27 - Zonele care generează și atrag mobilitate la nivelul municipiului Botoșani, în anul 2015

Sursa: PMUD Botoșani

La nivelul municipiului Botoșani există o rețea stradală de 149,25 km, din care 60,18 km (40,3%) sunt nemodernizate. Aceasta este una de tip radial, cu 5 direcții principale. În pofida deficiențelor de ordin tehnic și fizic, distribuția rețelei stradale din municipiu este adaptată teritoriului și susține direcțiile principale de dezvoltare ale structurii urbane. Principalele artere de circulație din municipiu sunt străzile din categoria I (DN 28B - Calea Națională și Șoseaua Iașului, DN 29 - Str. Sucevei, Str Împărat Traian, DN 29D – Str. Tudor Vladimirescu). Se remarcă faptul că municipiul nu beneficiază de o centură ocolitoare pentru înlăturarea traficului greu, dar și de tranzit, din zonele intens locuite din intravilan (traseul actual pentru traficul greu



## PRIMĂRIA MUNICIPIULUI BOTOȘANI

Piața Revoluției, nr. 1, Botoșani, jud. Botoșani, cod poștal 710236

cuprinde străzile Calea Națională, Tudor Vladimirescu, Împărat Traian, Pacea, Mihail Kogălniceanu, Bd. Mihai Eminescu). Cea mai mare parte a traficului de tranzit utilizează în prezent rețeaua stradală din zonă centrală, după cum indică rezultatele Planului de Mobilitate. De menționat este și faptul că municipiul nu dispune de un sistem integrat de management al traficului.

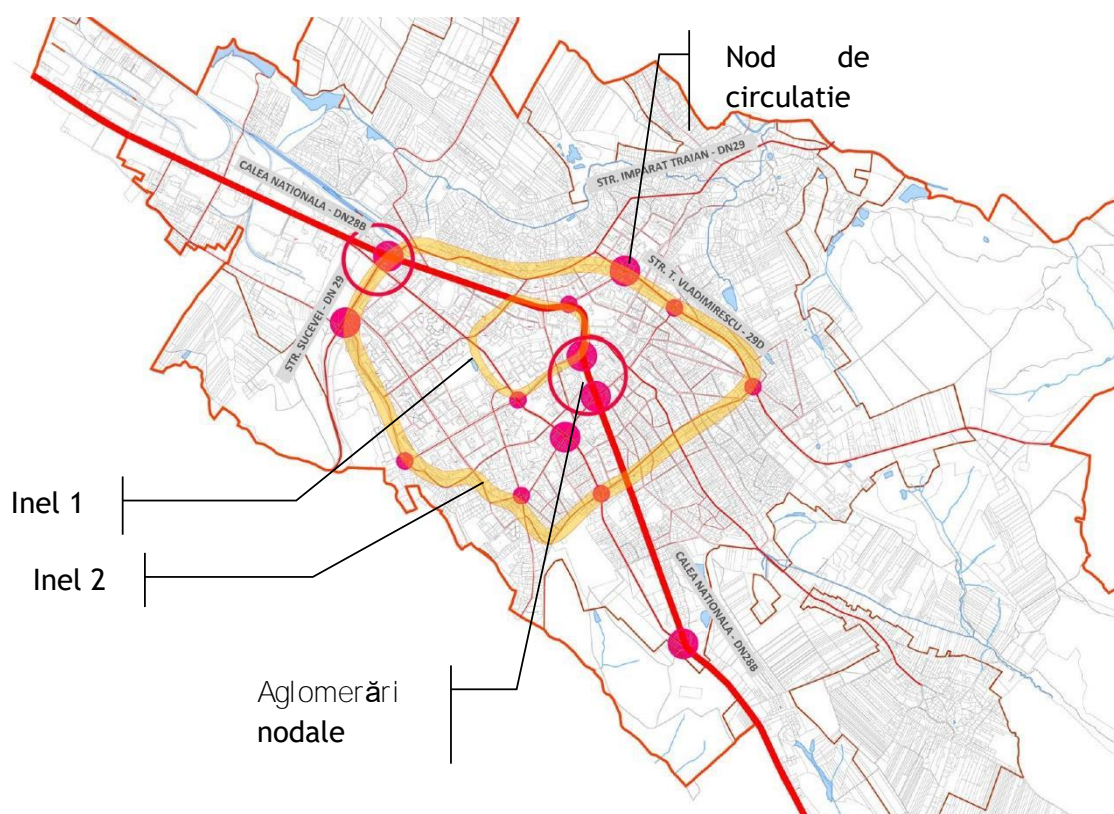


Figure 28 - Harta schemă de alcătuire a rețelei stradale din municipiul Botoșani

Sursa: PMUD Botoșani

Majoritatea străzilor modernizate importante din municipiu se află într-o stare de exploatare bună, cu precădere în zona centrală, unde au fost derulate investiții recente pentru reabilitare și modernizare, care au condus la îmbunătățirea semnificativă a accesibilității și la fluidizarea



# AVENSA

## **PRIMĂRIA MUNICIPIULUI BOTOȘANI**

Piața Revoluției, nr. 1, Botoșani, jud. Botoșani, cod poștal 710236

---

traficului. Totuși, zonele periferice și nou construite nu au beneficiat de investiții la fel de consistente, astfel încât cartiere precum Răchiți, Cișmea și Tulbureni nu dispun încă de o structură de conectare cu trama stradală adecvată nevoilor de transport motorizat individual. La rețeaua stradală se adaugă 286 km de trotuare și 21.242 mp de zone pietonale (cele 3 pietonale din centrul municipiului – Unirii, Transilvaniei și Bancar). Pistele de bicicletă și zonele exclusiv pietonale sunt deficitare și sunt concentrate în zona centrală, unde se prezintă în stare bună și sunt utilizate de mulți locuitori, mai ales seara, fiind însă inaccesibile locuitorilor din marile ansambluri de locuințe colective, cele mai dens populate zone din oraș, dar și celor din cartierele mărginașe. Mai mult, există chiar cartiere periferice fără trotuare (de ex. Cișmea și Tulbureni), ceea ce reprezintă un pericol pentru participanții la trafic. O altă problemă, mai ales în contextul resimțirii tot mai acute a schimbărilor climatice, este deficitul de spații umbrite pentru promenadă.





## PRIMĂRIA MUNICIPIULUI BOTOȘANI

Piața Revoluției, nr. 1, Botoșani, jud. Botoșani, cod poștal 710236

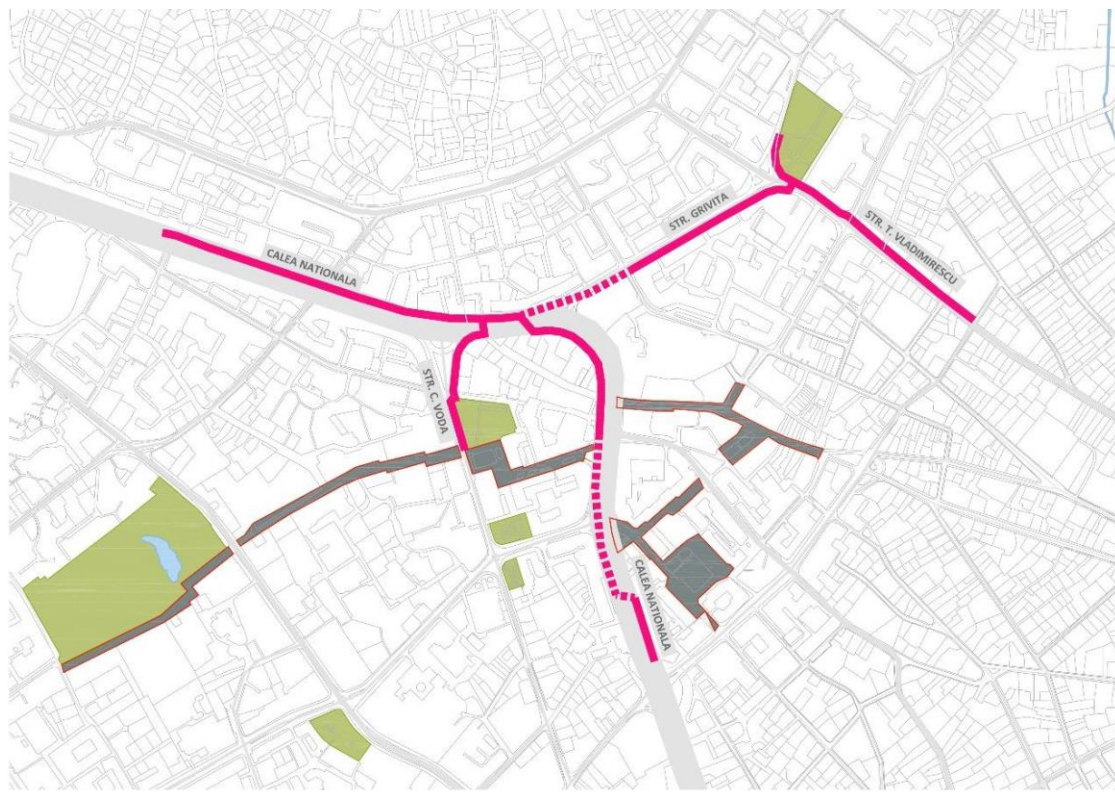


Figure 29 - Pistele de biciclete (roșu) și zonele exclusiv pietonale (negru) din municipiul Botoșani în anul 2015

Sursa: PMUD Botoșani

Investițiile în rețeaua de transport realizate în perioada anterioară de programare au vizat următoarele artere:

a) Străzi urbane de categoria I:

- Calea Națională (0,5 km – Bariera Dorohoi) – artera magistrală care asigură preluarea fluxurilor majore ale orașului pe direcția drumului național (DN29B) ce traversează orașul, deservește zona industrială și de locuit;

b) Străzi urbane de categoria II - străzi de legătură, care asigură circulația majoră între zonele funcționale și de locuit:



## **PRIMĂRIA MUNICIPIULUI BOTOȘANI**

Piața Revoluției, nr. 1, Botoșani, jud. Botoșani, cod poștal 710236

---

- Calea Națională (Bariera Dorohoi, 2,65 km);

- Strada Tudor Vladmireascu (0,5 km);

- Strada Uzinei (0,2 km);

- Strada Împăratul Traian (1,5 km);

- Strada Sucevei (1,85 km);

c) Străzi urbane de categoria III - străzi colectoare, care preiau fluxurile de trafic din zonele funcționale și le dirijează spre străzile de legătură sau magistrale:

- Strada Tudor Vladimirescu (1,25 km);

- Strada Petru Rareș (1,20 km);

- Calea Națională (Bariera Iași, 3,75 km).

Pe lângă reabilitarea propriu-zisă a căilor de circulație, în lungime totală de 14,3 km, pe aceste străzi au fost amenajate intersecții, reamplasarea stațiilor de tramvai, trasee pentru pietoni și piste de biciclete, în suprafață totală de 5.450 mp. Această investiție, în valoare totală de circa 37 mil. de lei, a fost realizată cu finanțare nerambursabilă din Fondul European pentru Dezvoltare Regională, prin Programul Operațional Regional 2007-2013, Axa Prioritară 2.



## PRIMĂRIA MUNICIPIULUI BOTOȘANI

Piața Revoluției, nr. 1, Botoșani, jud. Botoșani, cod poștal 710236

---



*Foto: Str. Cuza Vodă din zona centrală a municipiului Botoșani și Teatrul "Mihai Eminescu"*

Un al doilea proiect, finanțat din Axa Prioritară 1 a Programului Operațional Regional 2007-2013, cu o valoare totală de circa 34 de milioane de lei, a vizat fluidizarea traficului rutier pe inelul principal de circulație care asigură accesibilitatea în zona de acțiune urbană din Municipiul Botoșani prin reabilitarea și modernizarea străzilor din această zonă, respectiv:

- Calea Națională – L= 2.182,59 m – cat. I - între Str. Ion Pillat (Nord) și Str. Nicolae Iorga (Sud);
- Str. Cuza Vodă – L= 847,00 m – cat. III - între Calea Națională (Est) și Str. Nicolae Iorga (Sud);
- Str. Nicolae Iorga – L= 353,74 m – cat. III - între Calea Națională (Nord) și Bld. Mihai Eminescu (Est);
- Str. Ion Pillat – L= 990,55 m – cat. II/III – între Calea Națională (Est) și Str. Tudor Vladimirescu (Nord);
- Str. Grivița – L= 457,16 m – cat. II – între Calea Națională (Vest) și Str. Tudor Vladimirescu (Est);



# AVENSA

## PRIMĂRIA MUNICIPIULUI BOTOȘANI

Piața Revoluției, nr. 1, Botoșani, jud. Botoșani, cod poștal 710236

---

- Str. Parcul Tineretului – L= 673,00 m – cat. III – între Str. Tudor Vladimirescu și Str. Grivița (Est), limită Zona de Acțiune Urbana (Vest);
- Str. Săvenilor – L= 1.125,26 m – cat. III – între Centrul Istoric (Sud), Tudor Vladimirescu, Str. Împărat Traian (Nord).

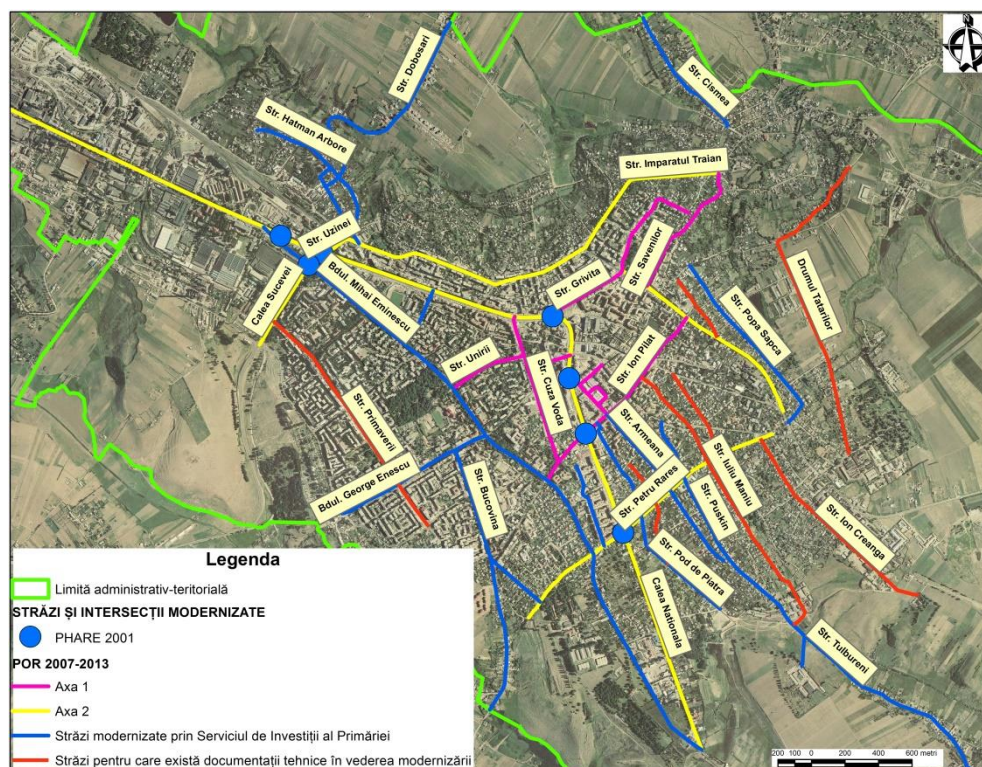
În total, investiția a vizat modernizarea a 177.259 mp de suprafață carosabilă (dintre care 91.110 cu mixturi și 5.694 cu dale de beton), a 48.026 mp de trotuare și a 2.600 mp de piste pentru bicicliști.

Prin același Program Operațional Regional, în perioada de programare 2007-2013, a fost reabilitat pietonalul din centrul municipiului (Transilvaniei, Bancar, Unirii, Piața Centrală) au fost amenajate 3 parcări și au fost modernizate căile de acces către zona centrală, investiția fiind de circa 32 de mil. de lei. Per ansamblu, proiectul a constat din modernizarea și reabilitarea a 20.649,8 mp pietonale, 7.924,7 mp carosabil, 4.336 mp spațiu verde și 25.364 mp suprafață iluminată arhitectural;



**PRIMĂRIA MUNICIPIULUI BOTOȘANI**  
Piața Revoluției, nr. 1, Botoșani, jud. Botoșani, cod poștal 710236

---



**Figura 30 - Rețeaua stradală modernizată de la nivelul municipiul Botoșani**

*Sursa: Planșă proprie*

Prin Programul PHARE 2001 – Coeziune economică și socială – a fost derulat un proiect, în valoare de circa 500.000 de Euro, de semaforizare și modificarea geometriei a 7 intersecții din Calea Națională, principala arteră rutieră a orașului Botoșani, cu străzi care o leagă de principalele zone economice din municipiu, respectiv: Str. Petru Rareș, Ion Pillat, Nicolae Iorga, Marchian, Grivița, Uzinei, Gării, Mihai Eminescu.




# AVENSA

## PRIMĂRIA MUNICIPIULUI BOTOȘANI

Piața Revoluției, nr. 1, Botoșani, jud. Botoșani, cod poștal 710236

---



*Foto: Spații publice din centrul istoric (stânga) și centrul civic (dreapta) al municipiului Botoșani reabilitate cu fonduri europene prin POR 2007-2013*

La acestea, se adaugă o serie de investiții realizate din bugetul propriu al municipalității pentru întreținerea și modernizarea unor străzi.

Rezultatele PMUD reliefează existența unor artere din municipiu a căror capacitate de circulație este depășită la orele de vârf, respectiv Calea Națională – Str. Uzinei, Str. Marchian, Bd. Mihai Eminescu – Str. George Enescu, Calea Națională – Str. Nicolae Iorga. Acestea necesită măsuri de îmbunătățire a exploatării și amenajării străzilor pentru a evita blocajele, în condițiile în care parcul de vehicule din municipiu a ajuns la circa 34.000 de unități (320/1000 locuitori), în creștere cu 15% față de anul 2007. Acestea generează circa 14% din totalul emisiilor de CO<sub>2</sub> de la nivel local, respectiv o cantitate de 128.677 de tone, conform estimărilor PMUD. În altă ordine de idei, există străzi a căror capacitate de transport este subutilizată, precum Str. Primăverii sau Șoseaua Iașului.



**PRIMĂRIA MUNICIPIULUI BOTOȘANI**  
Piața Revoluției, nr. 1, Botoșani, jud. Botoșani, cod poștal 710236

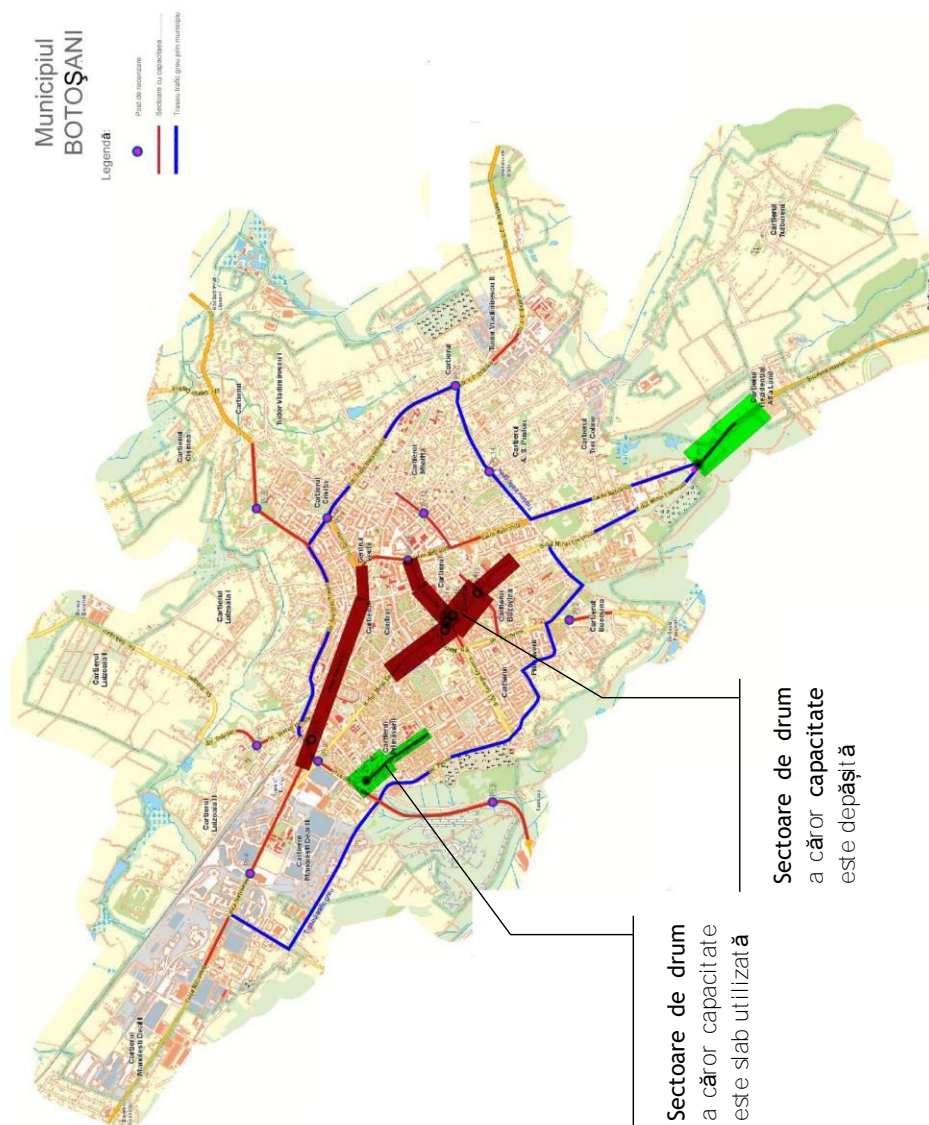


Figure 31 - Sectoarele de drum din municipiul Botoșani cu capacitatea de circulație depășită, respectiv subutilizată

Sursa: PMUD Botoșani



## **PRIMĂRIA MUNICIPIULUI BOTOȘANI**

Piața Revoluției, nr. 1, Botoșani, jud. Botoșani, cod poștal 710236

---

Principalele disfuncționalități constatate la nivelul municipiului Botoșani în desfășurarea traficului actual și cauzele care le generează sunt, conform aceluiași PMUD, următoarele:

- lipsa benzilor de stocaj pentru virajul la stânga în principalele intersecții;
- numărul insuficient al locurilor de parcare;
- virajul stânga este dificil de efectuat în arterele principale;
- vitezele mari pe arterele principale, precum și pe cele utilizate ca rute de tranzit (de ex. Calea Națională).

PMUD propune următoarele soluții pentru îmbunătățirea circulației rutiere din municipiu:

- oferirea de soluții punctuale pentru intersecțiile în care apar situații conflictuale din cauza valorilor mari de trafic, a caracteristicilor geometrice ale infrastructurii rutiere și a ciclurilor de semaforizare, care să conducă la creșterea capacității de circulație și la fluidizarea traficului;
- amenajarea de parcări supraterane și/sau subterane;
- creșterea gradului de atractivitate a traficului în comun, prin înnoirea parcului de mijloace de transport și adoptarea unei politici tarifare adecvate, pentru a descuraja deplasările cu mijloacele de transport personale, ceea ce ar conduce la fluidizarea traficului și reducerea poluării atmosferice;
- necesitatea realizării unei variante de ocolire care să decongestioneze rețeaua rutieră interioară, prin devierea traficului de tranzit și pentru autovehicule ușoare;
- necesitatea separării fizice a sensurilor de mers pe principalele artere care traversează municipiul, pentru creșterea siguranței circulației și totodată pentru respectarea interdicțiilor de viraj la stânga pe aceste artere.





## **PRIMĂRIA MUNICIPIULUI BOTOȘANI**

Piața Revoluției, nr. 1, Botoșani, jud. Botoșani, cod poștal 710236

---

Pe fondul unei motorizări accelerate a populației municipiului, se resimte o lipsă acută de locuri de parcare amenajate, deficitul depășind cifra de 10.000 de locuri (PATJ Botoșani, aprobat în anul 2013 de Consiliul Județean, care conține însă date de analiză mai vechi). În prezent, parcările din municipiu ocupă circa 11,5 ha (115.000 mp). Acestea au fost reglementate în zona centrală (Calea Națională, Piața Centrală, Primărie, Judecătorie, Gară etc.) și în majoritatea zonelor rezidențiale, însoțind străzile fie în lung, fie în spic. Parcările din zona centrală sunt prevăzute cu sisteme de taxare automată, dar oferă posibilități de plată limitate. De asemenea, unele parcări se află într-o stare fizică proastă, sunt necorespunzător marcate și semnalizate. Parcarea pe carosabil în zone cu locuințe colective, cât și unele garaje amplasate ilegal pun mari probleme de siguranță, estetică și funcționalitate. În mai multe zone din municipiu (circa 18 identificate) staționează temporară vehiculele diferiților operatori de transport cu autocarul sau microbuzele, în mod neorganizat, influențând negativ mobilitatea urbană. De asemenea, sistemul actual de management al parcărilor este inefficient, deoarece numărul parcărilor cu plată este redus, afectând negativ veniturile municipalității, și pentru că nu există un sistem de abonamente anuale sau măcar semestriale.

Transportul de mărfuri la nivelul municipiului Botoșani se realizează cu mijloace auto și feroviare. Gara Botoșani operează zilnic circa 3 perechi de trenuri de mărfă, deși are o capacitate cel puțin dublă, iar compania CFR Marfă a renunțat la spațiul de depozitare închiriat în gară, în condițiile apariției pe piață a unor operatori privați (GFR, VEST TRANS RAIL, DBSR). În acest sens, stația dispune de 2 linii pe care se pot face primiri și expedieri de mărfuri. Majoritatea liniilor industriale existente în întreprinderile din municipiu au fost dezafectate de proprietari, singurele excepții notabile fiind COMCEREAL și REMAT. Volumul zilnic de mărfuri care tranzitează municipiul pe calea ferată este estimat de PMUD la 3.250 de tone, în principal materiale de construcții, cereale, bunuri de larg consum de mari dimensiuni. Transportul rutier de mărfuri se realizează cu vehiculele de tonaj mare pe ultimul inel al municipiului, care ocolește zona centrală, în lipsa unei centuri ocolitoare, în timp ce interiorul orașului se realizează doar



## PRIMĂRIA MUNICIPIULUI BOTOȘANI

Piața Revoluției, nr. 1, Botoșani, jud. Botoșani, cod poștal 710236

---

ocazional, pentru aprovizionare, cu vehicule de tonaj redus. În municipiu nu funcționează niciun centru logistic sau terminal intermodal de transfer al mărfurilor.

### 5.2. Transportul în comun în Municipiul Botoșani

Serviciul de transport public din Municipiul Botoșani se asigură cu maxi-taxi și tramvai, respectiv de companiile private de taximetrie. Municipiul Botoșani nu deține un sistem de transport urban informatizat și nici un parc de autobuze propriu. Într-adevăr, transportul cu maxi-taxi asigură o anumită flexibilitate în trafic, însă nu există suficient control în respectarea orarelor de transport, iar dimensiunea redusă a acestora pune probleme de confort și siguranță a pasagerilor.

Serviciul de maxi-taxi se prestează de către compania S.C. MICROBUZUL S.R.L. (care a concesionat de la municipalitate acest serviciu), cu 46 de microbuze, cu o capacitate de 12 locuri, pe următoarele 5 trasee:

- **Traseul 1:** Bariera Iași – Calea Națională – Grivița – Alex. Donici – Împăratul Traian – Uzinei – Calea Națională – Fabrica de Mobilă și retur (circa 4.000 de călători/zi);
- **Traseul 2:** Bariera Curtești – Bucovina – Nicolae Iorga – Calea Națională – Marchian – Bd. Mihai Eminescu – Sucevei – Calea Națională – Cătămărăști (Avicola) și retur (circa 4.000 de călători/zi);
- **Traseul 3:** Bariera Sulița – I.C. Brătianu – Ion Pillat – Calea Națională – Marchian – Bd. George Enescu – Bd. Primăverii – Sucevei – Uzinei – Aprodul Purice – Gară și retur (circa 6.200 de călători/zi);
- **Traseul 4:** Bd. George Enescu – Bucovina – Mihail Kogălniceanu – Nicolae Iorga – Ion Pillat – Victoriei – A.S. Pușkin – Tulbureni și retur (circa 400 de călători/zi);

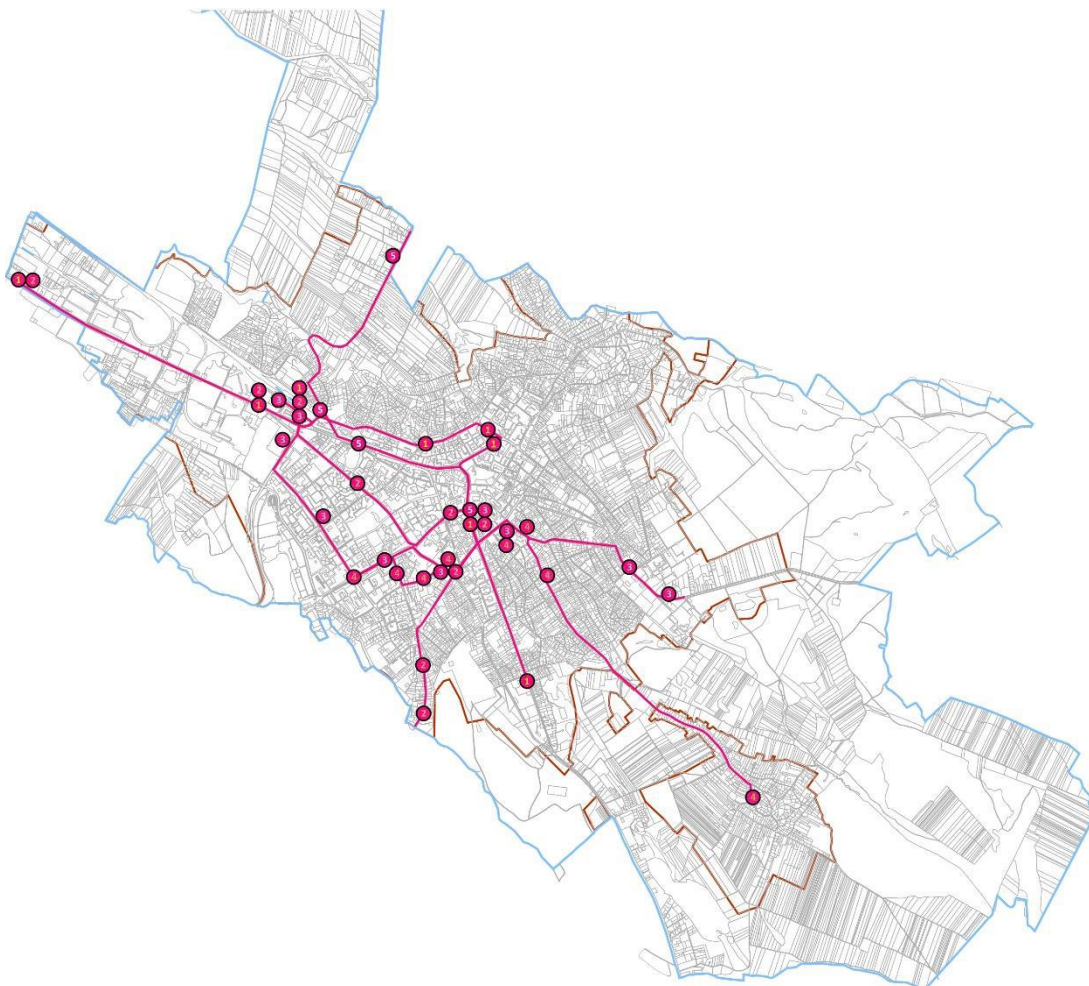


## PRIMĂRIA MUNICIPIULUI BOTOȘANI

Piața Revoluției, nr. 1, Botoșani, jud. Botoșani, cod poștal 710236

---

- **Traseul 5:** Stația Meteo – Mihail Kogălniceanu – Bd. Mihai Eminescu – Nicolae Iorga – Calea Națională - Ștefan cel Mare – Doboșari (Sere) și retur pe Str. Uzinei (circa 1.000 de călători/zi).



**Figure 32 - Acoperirea serviciilor de maxi-taxi furnizate în municipiul Botoșani**

Sursa: PMUD Botoșani

Programul de funcționare al microbuzelor este non-stop, cu o ritmicitate mai redusă (1 vehicul/30 min./sens) în timpul nopții.



## PRIMĂRIA MUNICIPIULUI BOTOȘANI

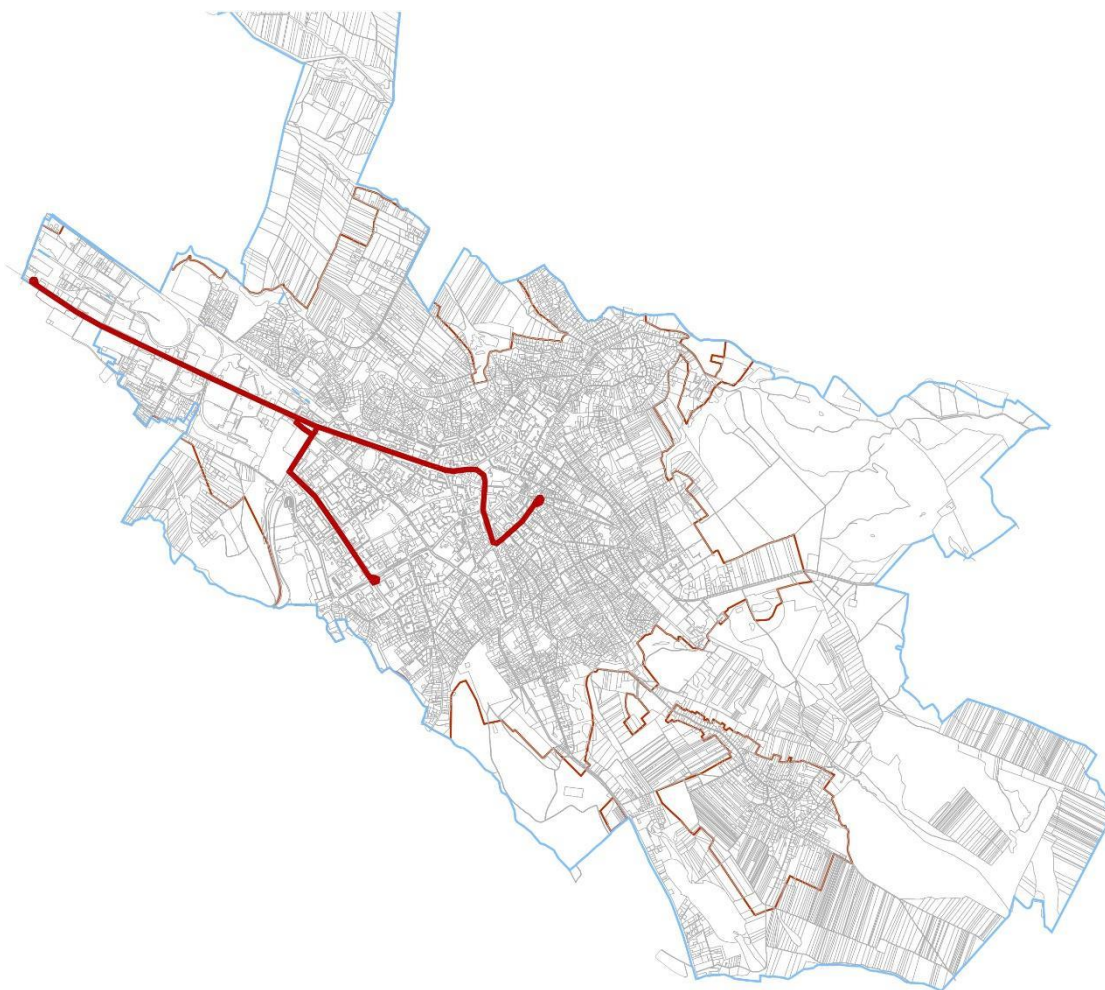
Piața Revoluției, nr. 1, Botoșani, jud. Botoșani, cod poștal 710236

---

Serviciul de transport public de călători cu tramvaiul se asigură de către compania S.C. ELTRANS S.A., aflată în subordinea Consiliului Local, pe două trasee cu o lungime totală de 15,8 km, respectiv:

- Traseul 101: Cătămărăști-Deal – Gară – Uvertura City Mall – Luceafărul;
- Traseul 102: Cătămărăști-Deal – Gară – Primăverii.

Prețul unui bilet de 1,5 lei/călătorie.



**Figura 33 - Rețeaua de tramvai din municipiul Botoșani**

*Sursa: PMUD Botoșani*



## **PRIMĂRIA MUNICIPIULUI BOTOȘANI**

Piața Revoluției, nr. 1, Botoșani, jud. Botoșani, cod poștal 710236

---

Transportul cu tramvaiul a fost inaugurat în Botoșani în 1991, cu scopul de a lega zona industrială a orașului de centrul orașului și de cartierele rezidențiale cele mai importante. Investiția inițială a fost de 131,5 mil. lei și a cuprins o Bază de întreținere și reparații tramvaie, cu o capacitate de garare de 35 de vagoane, o Stație de tracțiune urbană 2 x 1600A, 15,8 km de cale de rulare simplă și rețeaua de contact aferentă, numărul inițial de vagoane fiind de 10 (tipul V3A, de fabricație autohtonă). Infrastructura pe care rulează tramvaiele este executată:

- a) în aliniament: suprastructură dale beton armat 6 x 2 x 0,2 m și fundație strat balast 30 cm;
- b) în curbe: suprastructură din traverse de beton, straturi rutiere din mixturi asfaltice și strat de piatră spartă.

Șinele propriu-zise sunt de tip Oțelu Roșu (OR) și șină cu canal în curbe. De asemenea, există un număr de 21 de macaze, dintre care 11 macaze mecanice în Depoul de tramvaie, 1 macaz automat la intersecția Calea Națională – Sucevei, 2 macaze la intrarea în Depou și 7 macaze nefuncționale la Bucla de întoarcere de la Gară.

Parcul de tramvaie a fost înlocuit complet în anul 2001, când au fost aduse 26 de tramvaie second-hand din Germania (modelul TATRA T4D), print-un program finanțat de statul german. La acestea, s-au adăugat 11 tramvaie second hand achiziționate din Germania în 2011. De asemenea, din totalul de 15,8 km de cale simplă de rulare, au fost modernizați, în perioada 2000-2010, 0,474 km (Calea Națională – intersecție Sucevei, Buclă întoarcere Luceafărul, Buclă întoarcere Fabrica de Mobilă, Curbă Str. Primăverii).



## PRIMĂRIA MUNICIPIULUI BOTOȘANI

Piața Revoluției, nr. 1, Botoșani, jud. Botoșani, cod poștal 710236

---



*Foto: Tramvaie și microbuze folosite pentru asigurarea transportului în comun în municipiul Botoșani*

Linia de tramvai are o stare tehnică improprie circulației tramvaielor pe toată lungimea ei și nu oferă confort și siguranță la viteza comercială redusă, nefiind atractivă publicului călător. Uzura avansată a căii de rulare, precum și traficul destul de mare, fac ca exploatarea să se realizeze în condiții extrem de dificile, în unele porțiuni existând chiar riscul producerii unor accidente nedorite. Mai exact, gradul de uzură se situează între 60 și 80% pe tot traseul, iar vechimea în exploatare este de 23 de ani. În plus, deteriorarea căii de rulare este amplificată de faptul că este folosită, pe întregul tronson, ca bandă de circulație. Nu în ultimul rând, calea de rulare prezintă defecte de direcție și de nivel, șinele se deformează prin dilatare în timpul verii, se rup în timpul iernii, elementele elastice de fixare a șinei, jghebul de tablă și aparatele de cale au uzuri pronunțate și există riscul de deraieri.

Având în vedere gradul pronunțat de uzură al căii de rulare, este necesară reabilitarea întregii infrastructuri, a peroanelor, stațiilor și înlocuirea cu o structură viabilă, modernă, care să corespundă cerințelor de siguranță și confort impuse de normativele actuale de proiectare și execuție europene. Astfel, se are în vedere realizarea unei căi de rulare în sistem cu dală continuă (15,8 km cale simplă de rulare traseu, 1,2 km linie depou, 0,4 km buclă întoarcere Gară) și



## **PRIMĂRIA MUNICIPIULUI BOTOȘANI**

Piața Revoluției, nr. 1, Botoșani, jud. Botoșani, cod poștal 710236

---

automatizarea tuturor macazelor enumerate mai sus, modernizarea peroanelor (modificarea înălțimii pentru a permite accesul la vagoane cu podea joasă, protejarea cu gard de protecție pe latura dinspre carosabil, realizarea de închideri cu policarbonat pentru protecția solară a pasagerilor, montarea de bănci), înlocuirea stâlpilor de beton necorespunzători, a cablurilor de alimentare și întoarcere pe 5 trasee și executarea rețelei elastic compensate, modernizarea stației de tracțiune urbană 2 x 1600A și dotarea S.T.U. 2 x 1600A cu stație mobilă.

De asemenea, se are în vedere extinderea liniei de tramvai pe str. Viilor, Nicolae Iorga, Pod de Piatră, în lungime de 1,8 km, lucrare începută în 1995 și abandonată ulterior. Acest proiect ar presupune devierea tuturor rețelelor edilitare subterane pe 1 km, pe porțiunea cuprinsă între Liceul Economic și zona Pod de Piatră, și construirea infrastructurii propriu-zise (cale de rulare pe elemente de dală continua, realizarea unei rețele de contact elastice, etc.) pe 1,8 km, pe un singur sens. Se va analiza, de asemenea, posibilitatea preluării fluxului de călători de pe traseul propus, între Str. Primăverii, capăt Linie 102 și zona Pod de Piatră, cu mijloace de transport hibride (autobuze), într-un concept de transport integrat, intermodal.

O altă problemă semnalată de mediul de afaceri local este asigurarea deficitară a transportului în comun în zona platformei industriale, aceasta putând fi rezolvată tot prin reabilitarea liniei de tramvai.

Cele două societăți care asigură transportul în comun la nivelul Municipiului Botoșani aveau, la sfârșitul anului 2012, un număr de 31 de tramvaie și 55 de autobuze și microbuze. Față de anul 2007, parcul de tramvaie a crescut cu 4, pe fondul achiziției de noi vehicule second-hand, iar cel de microbuze a scăzut cu 5, o dată cu casarea vehiculelor ieșite din uz. Dacă microbuzele puse la dispoziție de operatorul privat oferă condiții decente de transport, parcul de tramvaie al companiei publice este extrem de uzat fizic și moral, vehiculele depășind durata normală de funcționare, ceea ce conduce la o viteză de deplasare redusă și la incidente frecvente (de ex. deraieri).



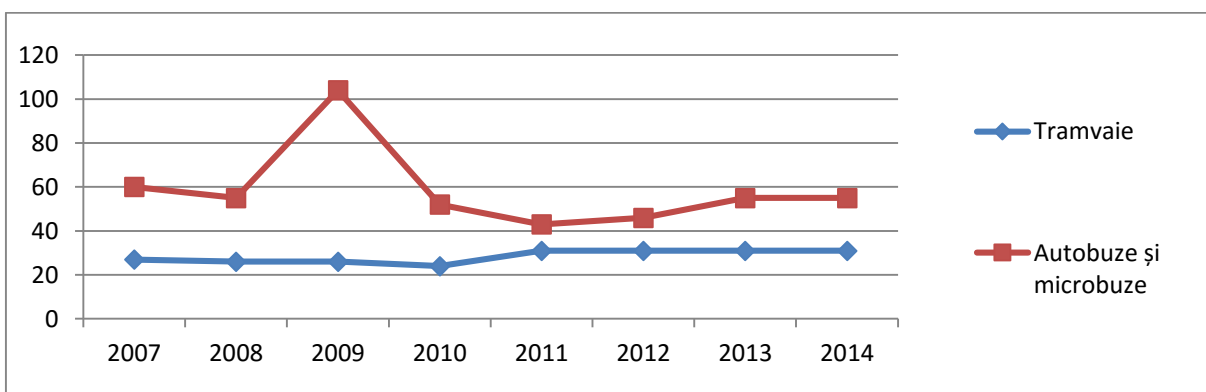
## PRIMĂRIA MUNICIPIULUI BOTOȘANI

Piața Revoluției, nr. 1, Botoșani, jud. Botoșani, cod poștal 710236

De asemenea, Depoul de Tramvaie Botoșani are o dotare minimală, insuficientă tehnic și funcțional (doar 2 canale tehnologice, cu capacitate de acces doar a unui tramvai pe fiecare canal și spații de acces doar pe o singură parte a tramvaiului; lipsa vinciurilor electrice pentru demontarea și montarea boghiurilor; lipsa accesului direct al canalelor tehnologice în ateliere; lipsa echipamentelor de ridicat pentru manevrarea pieselor grele; lipsa spațiilor de depozitare a materialelor și pieselor și insuficiența liniilor de garare; eficiența energetică redusă a clădirilor).

De asemenea, conform operatorului ELTRANS, pentru eficientizarea activității de transport în comun din municipiu, facilitarea achiziționării biletelor de către pasageri, reducerea costurilor cu resursele umane ale companiei, dar și pentru o evidență mai exactă a traficului, este necesară implementarea unui sistem de taxare automată a biletelor de călătorie, prin dotarea stațiilor cu un număr de 15 automate de bilete și sisteme de informare a călătorilor, dotarea tramvaielor noi cu minim 3 validatoare de bilete și cu computer de bord.

Nu în ultimul rând, se impune achiziționarea de tramvaie noi (un necesar de circa 20 de bucăți), cu podea joasă, cu instalație de climatizare, etc.



**Figura 34 - Evoluția parcului de mijloace de transport în comun din Municipiul Botoșani**

*Sursa: INS, Baza de date TEMPO Online, 2015.*

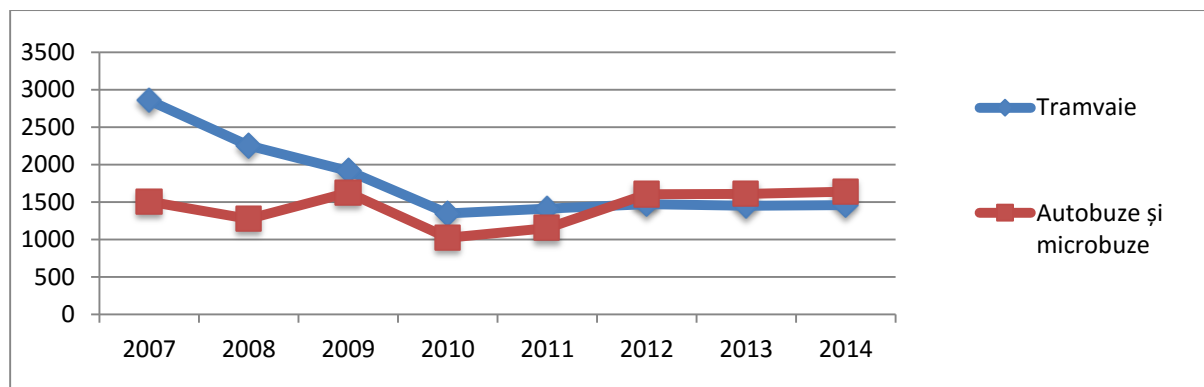




## PRIMĂRIA MUNICIPIULUI BOTOȘANI

Piața Revoluției, nr. 1, Botoșani, jud. Botoșani, cod poștal 710236

În ceea ce privește numărul pasagerilor (bilete și abonamente vândute) care au utilizat sistemul de transport în comun din municipiul Botoșani, acesta a fost de 3,097 mil. în 2014, în scădere cu 29% față de nivelul înregistrat în 2007, conform datelor INS. Cei mai mulți dintre aceștia au optat în 2014 pentru serviciul maxi-taxi (1,640 mil., 53% din total), în timp ce pentru călătoria cu tramvaiul au optat 1,457 mil. de pasageri, respectiv 47% din total. Față de anul 2007, numărul pasagerilor care au utilizat tramvaiele a scăzut cu 49%, iar al celor care a optat pentru microbuze a crescut cu 9%.



**Figura 35 - Numărul pasagerilor care au folosit transportul în comun din municipiul Botoșani**

*Sursa: INS, Baza de date TEMPO Online, 2015.*

În altă ordine de idei, datele din Planul de Mobilitate Urbană Durabilă indică faptul că pentru transportul cu tramvaiul administrat de ELTRANS sunt emise circa 2.000 de abonamente contra-cost, 12.850 pentru pasagerii cu gratuități și se vând circa 3.500 de bilete zilnic pe durata săptămânii de lucru, respective 1.800 în weekend. Gradul maxim de încărcare al tramvaielor se înregistrează între orele 5 și 6 dimineața, respectiv între 16 și 19 după-amiaza, ceea ce indică utilizarea acestuia mai intensă de către persoanele care se deplasează la locul de muncă.

Cauzele menținerii numărului de pasageri care utilizează transportul în comun sunt diverse, printre acestea numărându-se:



## **PRIMĂRIA MUNICIPIULUI BOTOȘANI**

Piața Revoluției, nr. 1, Botoșani, jud. Botoșani, cod poștal 710236

---

- condițiile precare de transport oferite de ELTRANS;
- concurența practică de companiile de taximetrie;
- scăderea populației stabile și a puterii de cumpărare;
- evaziunea fiscală (călătoria fără bilet);
- declinul activității economice de pe platforma industrială a orașului;
- deplasarea unui număr mare de cetățeni cu autoturismul propriu;
- etc.

Sondajul cu privire la preferințele de transport ale cetățenilor municipiului, realizat o dată cu elaborarea PMUD, a indicat faptul că 46,9% preferă un mijloc de transport motorizat propriu și ocazional transportul în comun, 40,1% preferă mersul pe jos și ocazional transportul motorizat propriu sau în comun, iar 13% preferă mersul pe jos și ocazional bicicleta sau transportul în comun. Per ansamblu, prima opțiune o reprezintă mașina personală (38,4%), urmată de transportul în comun (38,2%), mersul pe jos (18,4%) și bicicleta (5%). De asemenea, se observă o preferință clară pentru tramvai, în defavoarea serviciilor de maxi-taxi. Majoritatea celor chestionați se deplasează între 3 și 5 km zilnic.

În prezent, o dată cu reabilitarea tramei stradale din municipiu, co-finanțată din Programul Operațional Regional 2007-2013, au fost reamplasate o serie de stații de tramvai, pentru a asigura fluidizarea traficului și creșterea siguranței călătorilor.

În ceea ce privește serviciul privat de taximetrie, acesta s-a dezvoltat continuu în ultimii ani și este asigurat de aproape 500 de autoturisme.

Transportul extra-urban de persoane se asigură de către diverși operatori privați către diferite destinații din județ (Bucecea, Roma, Stăuceni, Bălușeni, Băiceni-Curtești, Vlădeni etc.), dar și



## **PRIMĂRIA MUNICIPIULUI BOTOȘANI**

Piața Revoluției, nr. 1, Botoșani, jud. Botoșani, cod poștal 710236

---

din țară și străinătate (în total 173 de destinații). Majoritatea curselor au ca punct final autogările private PRISCOM, TRANSDOR și pe cea din proximitatea gării. În lipsa unor reglementări clare, cei mai mulți operatori de transport au tendința de a amplasa terminale cât mai aproape de zona centrală, însă oprirea mijloacelor de transport nu se face organizat, ci adesea la solicitarea călătorului.

În condițiile lipsei unui operator metropolitan de transport, municipiul Botoșani se confruntă cu dificultăți în conceperea unui sistem integrat de transport public comun, care să asigure corelarea dintre fluxurile de transport inter-urban – rutier și feroviar (cu precădere cu zona metropolitană, de unde se deplasează zilnic mii de persoane în scop educațional, sanitar, de muncă sau de agrement) și cel urban, intra-orășenesc. O soluție în acest sens, ar putea-o constitui dezvoltarea unui terminal intermodal de pasageri în zona Gării. Gara CFR Botoșani a fost modernizată, iar zona este tranzitată de linia de tramvai, propusă spre modernizare, precum și de un număr mare de autobuze și microbuze care asigură tranzitul în interiorul, dar și în exteriorul acestuia.

### **5.3. Infrastructura feroviară**

În ceea ce privește rețeaua feroviară, municipiul Botoșani nu dispune de o densitate ridicată, fiind chiar relativ izolat de principalele coridoare feroviare. Linia 511: Verești-Botoșani, linie simplă neelectrificată este singura care străbate municipiul și asigură accesul la rețeaua TEN-T feroviară de bază către Ucraina, București și Transilvania, prin Magistrala 500 și Linia 502. Abandonarea proiectului de linie de cale ferată Podu Iloaiei – Hârlău – Botoșani face ca legăturile municipiului cu linia 606 și cu magistrala feroviară 600, parte a rețelei TEN-T feroviare care asigură legătura cu Municipiul Iași și cu Republica Moldova să fie deficitare.



## PRIMĂRIA MUNICIPIULUI BOTOȘANI

Piața Revoluției, nr. 1, Botoșani, jud. Botoșani, cod poștal 710236

---



*Foto: Gara Botoșani*

Gara din Municipiul Botoșani – construită în 1871, stația deservește zilnic doar 8 perechi de trenuri de pasageri (către Suceava și Verești) și 3 de mărfuri, față de o capacitate de peste 30 de trenuri/zi, dată fiind amplasarea la capătul unei linii secundare. Numărul lunar de pasageri care tranzitează gara este de circa 19.000, la care se adaugă aproape 100.000 tone de mărfuri (cereale, combustibili, materiale de construcții, fier vechi etc.). În perioada anterioară de programare au avut loc lucrări de reabilitare a acesteia, în valoare de peste 13 mil. lei, cofinanțate din Programul Operațional Transport 2007-2013, constând din amenajarea de noi copertine, peroane, spații comerciale și de servicii, respectiv un pasaj subteran și locuri de parcare.

### **5.4. Transportul aerian**

Municipiul Botoșani nu dispune de un aeroport, dar se află la o distanță destul de mică față de principalele aeroporturi din Moldova: 35 km de aeroportul Suceava și 137 km de aeroportul din



## **PRIMĂRIA MUNICIPIULUI BOTOȘANI**

Piața Revoluției, nr. 1, Botoșani, jud. Botoșani, cod poștal 710236

---

Iași, ambele parte a rețelei TEN-T aeriene. Distanța până la aeroportul internațional Henri Coandă (București-Otopeni), principala poartă aeriană a României, este de 450 km.



*Foto: Aeroportul Internațional „Stefan cel Mare” Suceava*

Deși Aeroportul Internațional Suceava a fost tranzitat de doar 20.000 de pasageri în 2013 și 219 în 2014 (când a fost preponderent închis pentru lucrări, fiind redeschis în octombrie 2015), acesta a derulat o investiție de aproape 40 mil. de Euro, prin POS-TRANS 2007-2013, care a vizat modernizarea suprafeței de mișcare, a balizajului, a turnului de control, etc. Concomitent cu modernizarea DN 29, această investiție asigură conectarea mai rapidă a municipiului Botoșani la rețeaua europeană și națională de aeroporturi, cu impact pozitiv asupra mediului de afaceri local, a turiștilor, etc.

Mulți dintre locuitorii din Botoșani stabiliți în străinătate se deplasează spre și dinspre țările de destinație prin aceste aeroporturi, folosind cu precădere serviciile companiilor de transport Blue Air, Wizz Air și TAROM.



## **PRIMĂRIA MUNICIPIULUI BOTOȘANI**

Piața Revoluției, nr. 1, Botoșani, jud. Botoșani, cod poștal 710236

---

În ceea ce privește infrastructura de transport intermodal, municipiul nu dispune de un terminal de mărfuri, cererea actuală nejustificând o astfel de investiție la nivel local. Strategia de Transport Intermodal România 2020, menționează ca priorități construirea unui terminal care să permită transbordarea containerelor de marfă din vagoane CF în auto și invers sau a vagoanelor de tip ROLA, în zona Holboca-Iași. O altă locație propice identificată de strategia sus-menționată pentru instalarea unui terminal intermodal este și Suceava.

PMUD elaborat la nivelul municipiului și a zonei sale metropolitane prevede un număr de 6 politici strategice principale în domeniul mobilității pentru orizontul anului 2020:

- Îmbunătățirea transportului public;
- Promovarea mersului pe jos și a ciclismului;
- Realizarea de sisteme integrate urban-regionale;
- Administrarea eficientă a traficului și a parcărilor;
- Creșterea capacității instituționale și de reglementare;
- Fluidizarea traficului și sporirea mobilității.

Printre proiectele testate în modelul de mobilitate sunt reabilitarea și modernizarea infrastructurii de străzi, extinderea rețelei stradale, construirea de pasaje rutiere subterane, construirea centurii ocolitoare a municipiului, înființarea de sensuri unice, realizarea sistemului de semaforizare inteligentă, construirea unei parări subterane în zona centrală, modernizarea infrastructurii de tramvai și extinderea acestuia, construirea de benzi dedicate transportului în comun, achiziționarea de autobuze electrice și tramvaie, reorganizarea traseelor de transport în comun, introducerea sistemului de e-ticketing, amenajarea de stații de așteptare cu sistem informațional, extinderea pistelor de biciclete, construirea unui centru pentru educarea și formarea cicliștilor, amenajarea unor centre de închiriere a bicicletelor, campanii de educare și de promovare a ciclismului, extinderea pietonalului în zona centrală, modernizarea infrastructurii pietonale, adaptarea și accesibilizarea acesteia, înființarea unui centru de monitorizare și management al traficului, modernizarea sistemului de parcare, reconversia zonei centrale în zonă exclusiv



## PRIMĂRIA MUNICIPIULUI BOTOȘANI

Piața Revoluției, nr. 1, Botoșani, jud. Botoșani, cod poștal 710236

---

piețonale, amenajarea unui centru intermodal pentru mărfuri și a unui centru pentru pasageri, crearea unui operator unic de transport la nivel urban/metropolitan, înființarea unui centru de comandă și control al traficului în cadrul Poliției Locale, ajustarea politicii tarifare pentru transportul în comun, revizuirea traseelor și a graficelor de transport. Aceste propuneri au fost organizate în trei scenarii (minim, mediu, optim), implementarea lor costând între 61 și 247 mil. Euro.

Una dintre constrângerile majore de la nivel local, care reprezintă și o condiție pentru realizarea investițiilor în infrastructura de transport public urban cu fonduri nerambursabile, este aceea a lipsei unui contract de servicii publice cu operatorii de transport în comun, în conformitate cu prevederile Regulamentului CE nr. 1370/2007. Dacă în cazul ELTRANS această procedură este simplă, fiind societate comercială pe acțiuni în subordinea și controlul direct al municipalității (asimilată operatorului intern), pentru serviciile de maxi-taxi, furnizate de o companie privată, procedura este mai complicată și implică (cel mai probabil) necesitatea realizării unei proceduri de achiziție publică. De asemenea, la nivelul ELTRANS se impune o analiză atentă a activității operatorului în perspectiva realizării de investiții semnificative în rețea și parcul de vehicule, astfel încât să se asigure operarea și mentenanța lor în condiții optime. O altă opțiune ce poate fi avută în vedere, menționată și în PMUD, este aceea de a crea un operator unic de transport la nivel local/metropolitan și renunțarea la concesionarea serviciului de maxi-taxi.

### Nevoi de dezvoltare identificate:

- **Existența unui număr de 146 de străzi total sau parțial nemodernizate (a se vedea Anexa), cu o lungime de 56 km (36% din total), precum și lipsite de zone pietonale (trotuare) corespunzătoare; de asemenea, accesul în unele cartiere rezidențiale ale municipiului este deficitar**
- **Alternativele la deplasarea motorizată sunt reduse, iar transportul auto reprezintă principala sursă de poluare a aerului și de poluare fonică;**



- **Municipiul Botoșani resimte un deficit semnificativ de locuri de parcare, cu precădere în zona centrală și în zona marilor ansambluri de locuințe, care concentrează cea mai mare parte a locuitorilor;**
- **Infrastructura de transport public în comun cu tramvaiul, inclusiv materialul rulant în uz, este uzat fizic și moral, cu implicații negative asupra mobilității și siguranței pasagerilor, devenind un mijloc de transport tot mai puțin atractiv;**
- **Lipsa unui sistem de management al traficului, care să contribuie la fluidizarea traficului din zonele congestionate;**
- **Numărul de pasageri care utilizează transportul în comun este redus, remarcându-se lipsa unui terminal intermodal de pasageri, care să asigure integrarea sistemului de transport în comun din municipiu cu cel de transport interurban din afara acestuia;**
- **Zona Metropolitană Botoșani nu dispune de un sistem integrat de transport în comun, care să corespundă nevoilor tot mai mari de mobilitate a persoanelor între municipiu și localitățile învecinate, pe fondul fenomenului de suburbanizare;**
- **Lipsa unui heliport, care să asigure aterizarea/decolarea aeronavelor pentru situații de urgență și intervenții medicale, dar și a celor de agrement.**

## **6. Infrastructura tehnico-edilitară**

### **6.1. Rețeaua de alimentare cu apă**

Sistemul centralizat de alimentare cu apă din Municipiul Botoșani este unul dintre cele mai vechi din România, fiind inaugurat în anul 1902, proiectul acestuia fiind realizat de ing. Scarlat Vârnab și construit de o companie franceză.

Municipiul Botoșani este alimentat cu apă potabilă din râul Siret (Acumularea Bucecea) și din subteranul Luncii Siretului, printr-un dren vizitabil, cu un debit de 30 l/s, și o priză de mal de tip





## PRIMĂRIA MUNICIPIULUI BOTOȘANI

Piața Revoluției, nr. 1, Botoșani, jud. Botoșani, cod poștal 710236

---

cheson, cu un debit de 2.100 l/s, ambele situate în orașul Bucecea. Ulterior, apa este tratată într-o stație cu o capacitate de 1400 l/s și transportată, prin pompare, prin conducte cu o lungime de 19,5 km, Dn 1200 mm realizate din oțel, respectiv Dn 2200 PREMO, până la Stația de Tratare Cătămărăști, cu un debit de 700l/s, unde se află și rezervoare de înmagazinare a apei. De la stațiile de tratare, apa este transportată în municipiul Botoșani, unde rețeaua de distribuție este împărțită pe 3 zone (industrială, înaltă presiune și joasă principală).



*Foto: Infrastructura de tratare a apei potabile din municipiul Botoșani*

În perioada 2007-2014, lungimea rețelei simple de distribuție a apei potabile din municipiul Botoșani, a crescut cu doar 3,9 km, la 290,1 km. Recensământul General al Populației și Locuințelor din 2011 relevă faptul că la nivelul municipiului, 95,7% din locuințe beneficiază de instalații de alimentare cu apă potabilă din sistem centralizat.



**Table 1 - Evoluția rețelei de distribuție a apei potabile din municipiul Botoșani**

Unitatea administrativ-teritorială	Lungimea rețelei simple de distribuție a apei potabile (km)								Ponderea locuințelor cu instalație de alimentare apă la RGPL 2011
	2007	2008	2009	2010	2011	2012	2013	2014	
Municipiul Botoșani	286,2	286,2	286,2	286,2	286,2	286,2	290,1	290,1	95,7

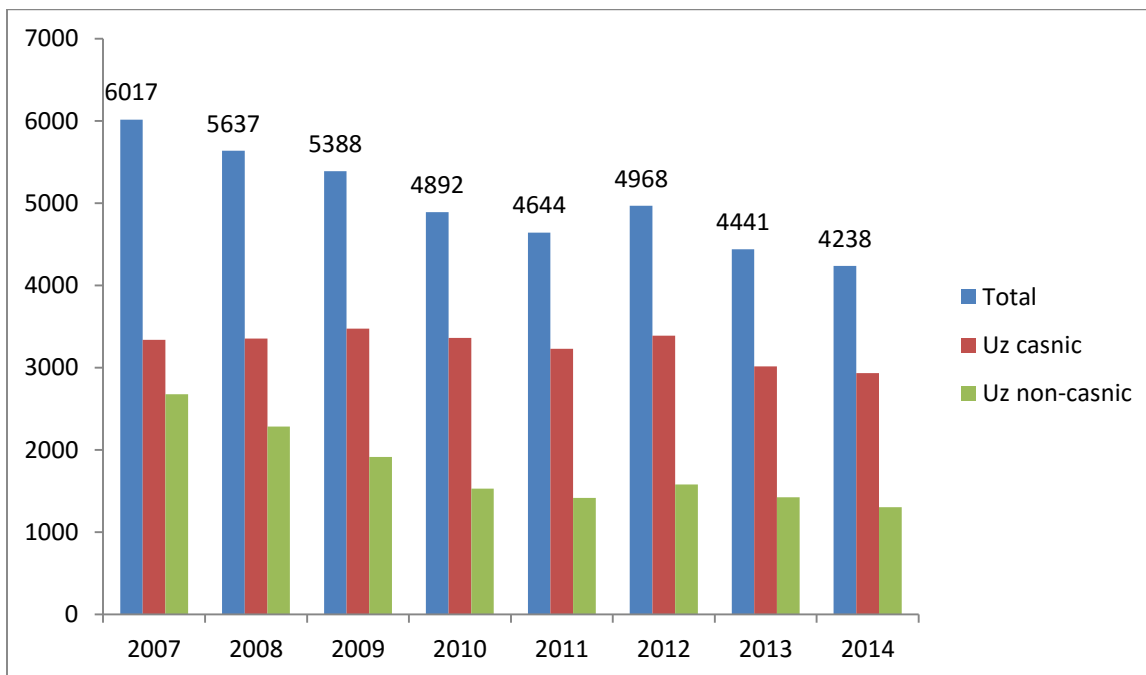
Sursa: INS Baza de date TEMPO Online, 2015

Compania responsabilă cu distribuția apei potabile în municipiul Botoșani este Nova ApaServ, societate cu capital public și operator regional pentru întregul județ, deținută în proporție de 51% de către Consiliul Județean Botoșani, iar restul de 49% din acțiuni distribuite între ceilalți acționari, municipii, orașe și comune din județ. Nova ApaServ tratează circa 60 milioane mc apa potabilă și epurează peste 50 milioane mc apă uzată zilnic. Compania captează apa brută din 3 surse de suprafață și 2 de adâncime.



## PRIMĂRIA MUNICIPIULUI BOTOȘANI

Piața Revoluției, nr. 1, Botoșani, jud. Botoșani, cod poștal 710236



**Figura 36 - Cantitatea de apă potabilă distribuită în municipiul Botoșani**

*Sursa: Institutul Național de Statistică. Baza de date TEMPO Online, 2013*

În ceea ce privește consumul de apă, acesta a înregistrat unele variații în intervalul analizat, pornind de la un maxim în anul 2007, când s-au consumat 6.017 mii metri cubi de apă, pentru a scădea la 4.238 mii metri cubi în anul 2014, pe fondul unui consum casnic mai redus și a unei mai bune gestionări a rețelei.

## 6.2. Rețeaua de canalizare

Spre deosebire de sistemul de alimentare cu apă, care există încă din anul 1902, cel de canalizare și epurare a apelor uzate este de dată mai recentă. Stația de tratare a apelor uzate Botoșani (zona Răchiți) a fost construită în etape, în perioada 1972-1987, extinsă, în prezent, la 1200 l/s pentru treapta mecanică și 600 l/s pentru cea biologică, emisarul fiind râul Sitna.



## PRIMĂRIA MUNICIPIULUI BOTOȘANI

Piața Revoluției, nr. 1, Botoșani, jud. Botoșani, cod poștal 710236

---

Sistemul de canalizare din municipiul Botoșani este un sistem predominant combinat, colectând apa pluvială și apa uzată. Separarea sistemului de colectare al apelor pluviale de sistemul de canalizare al apelor uzate ar reduce, în mod incontestabil, cerințele privind capacitatea de epurare și consumul energetic.

Sistemul de canalizare mai colectează și apa uzată industrială. Epurarea apei uzate industriale direct la sursă nu constituie încă o practică comună, compania de apă încheie contracte cu întreprinderile industriale, individual, specificând standardele de calitate și volumele efluentului.



*Foto: Stația de epurare Botoșani*

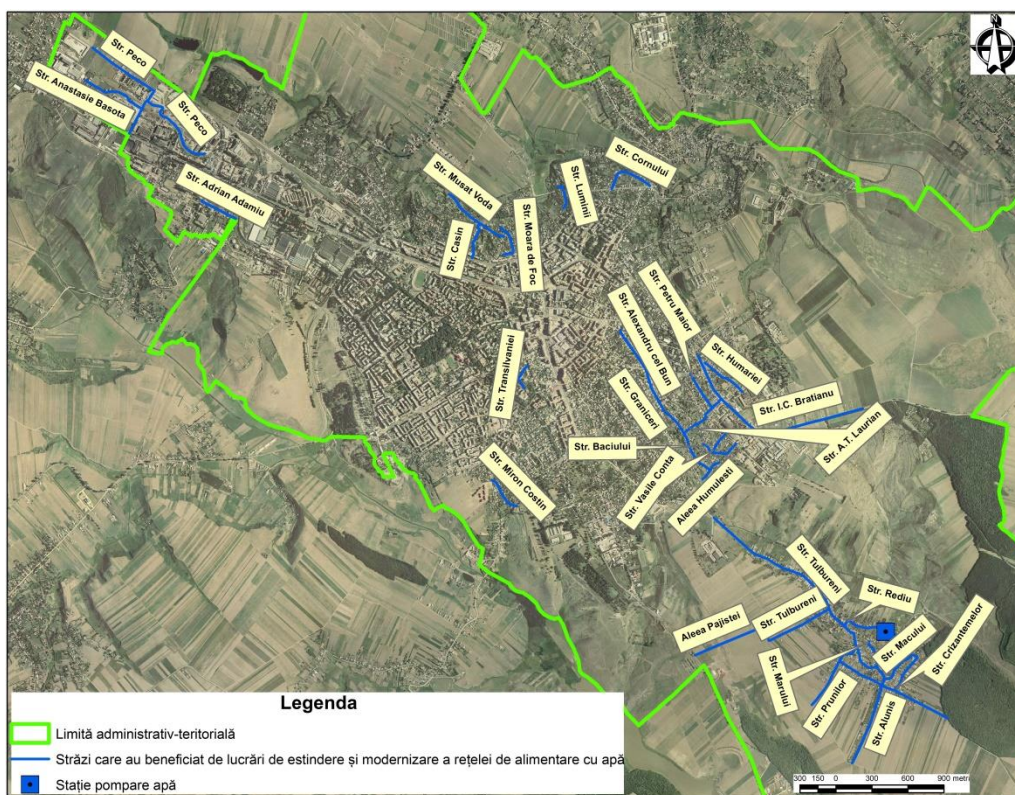
Perioada vizată de prezenta analiză (2007-2014) nu a adus modificări în ceea ce privește lungimea rețelei simple de canalizare, aceasta rămânând constantă la valoarea de 146,2 km. Conform RGPL 2011, ponderea locuințelor dotate cu instalație de canalizare conectată la sistemul centralizat de la nivelul Municipiului Botoșani era de 93,8%.



## PRIMĂRIA MUNICIPIULUI BOTOȘANI

Piața Revoluției, nr. 1, Botoșani, jud. Botoșani, cod poștal 710236

Prin proiectul „Extinderea și modernizarea sistemelor de alimentare cu apă și canalizare-epurare a apelor uzate în Județul Botoșani”, co-finanțat din Programul Operațional Sectorial Mediu 2007-2013, în valoare de 102 milioane de Euro, au fost reabilitate și extinse sistemele de apă și canalizare din aglomerările Botoșani și Cătămărăști.



**Figura 37 - Rețeaua de apă potabilă modernizată din municipiul Botoșani**

*Sursa: Planșă proprie*

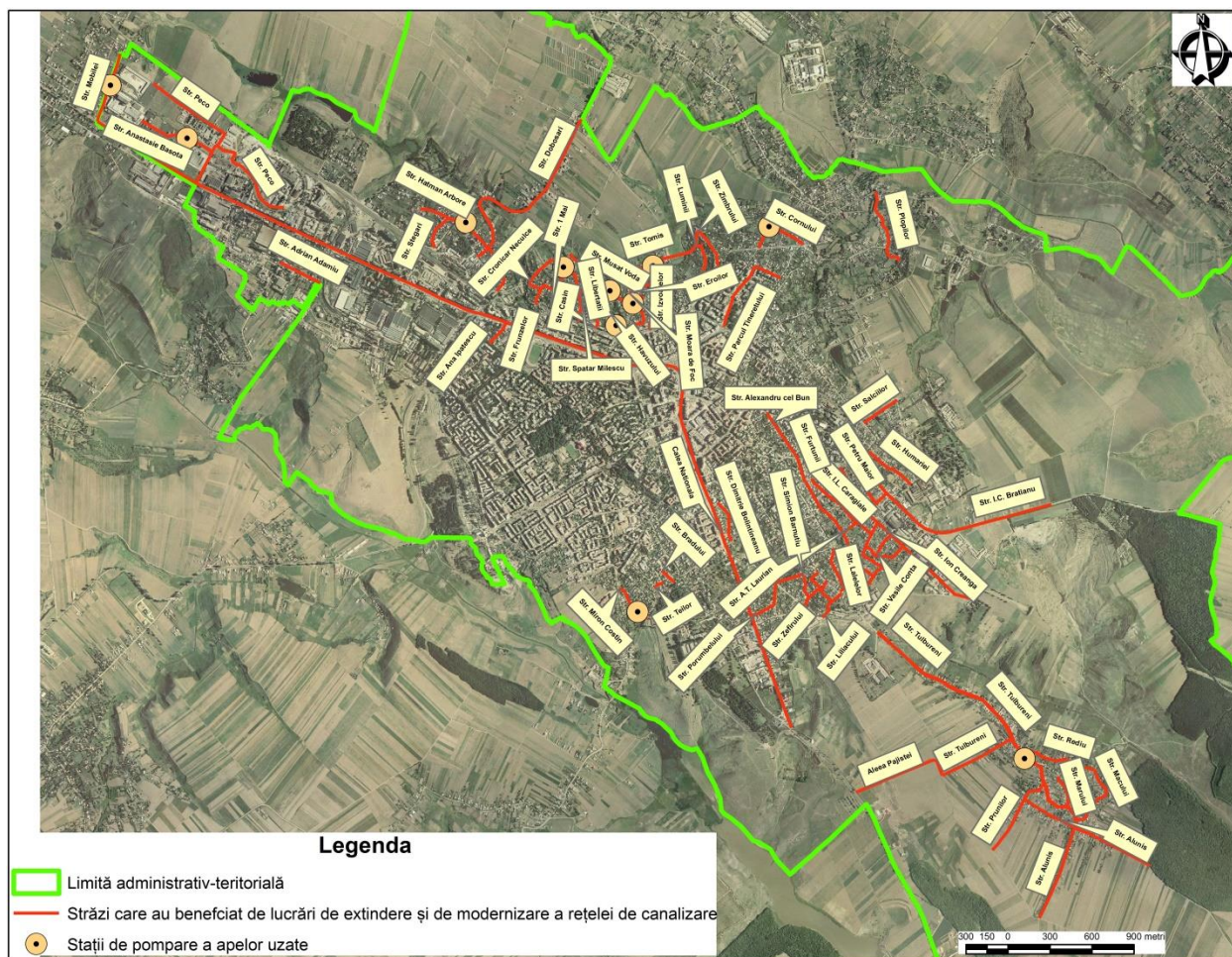
Astfel, au fost reabilitate stațiile de tratare de la Cătămărăști și Bucecea, au fost extinse rețeaua de apă din Municipiul Botoșani cu 13 km și 560 de brașamente noi, respectiv de canalizare, cu 33 km și 1.250 de racorduri noi. Această infrastructură va fi administrată de operatorul regional



## PRIMĂRIA MUNICIPIULUI BOTOȘANI

Piața Revoluției, nr. 1, Botoșani, jud. Botoșani, cod poștal 710236

pentru Județul Botoșani – S.C. NOVA APASERV S.A. De menționat este faptul că, în prealabil, investiții semnificative (42,5 mil. Euro) pentru infrastructura de apă-canal din zona Botoșani s-au realizat și prin Programul ISPA, cele mai importante fiind reabilitarea Stației de Epurare Botoșani și înlocuirea a 64,6 km de rețea de distribuție din municipiu, cu 17 contori de mare capacitate.



**Figura 38 - Rețeaua de canalizare modernizată din municipiul Botoșani**

*Sursa: Planșă proprie*



## PRIMĂRIA MUNICIPIULUI BOTOȘANI

Piața Revoluției, nr. 1, Botoșani, jud. Botoșani, cod poștal 710236

### 6.3. Rețeaua de alimentare cu gaze naturale

În perioada 2007-2012, lungimea rețelei de distribuție a gazelor din municipiul Botoșani a înregistrat creșteri succesive de la an la an, pe fondul investițiilor realizate de operatorul E.ON GAZ Distribuție, ajungând la o lungime totală de 156,5 km la finele anului 2014 conform datelor puse la dispoziție de INS (creștere de 36,1 km față de 2007, 30%).

Table 2 - Lungimea rețelei de distribuție a gazelor naturale din municipiul Botoșani

Unitatea administrativ-teritorială	Lungimea rețelei simple de distribuție a gazelor naturale (km)							
	2007	2008	2009	2010	2011	2012	2013	2014
Municipiul Botoșani	120,4	124,7	128,1	138,4	138,1	143,7	153,9	156,5

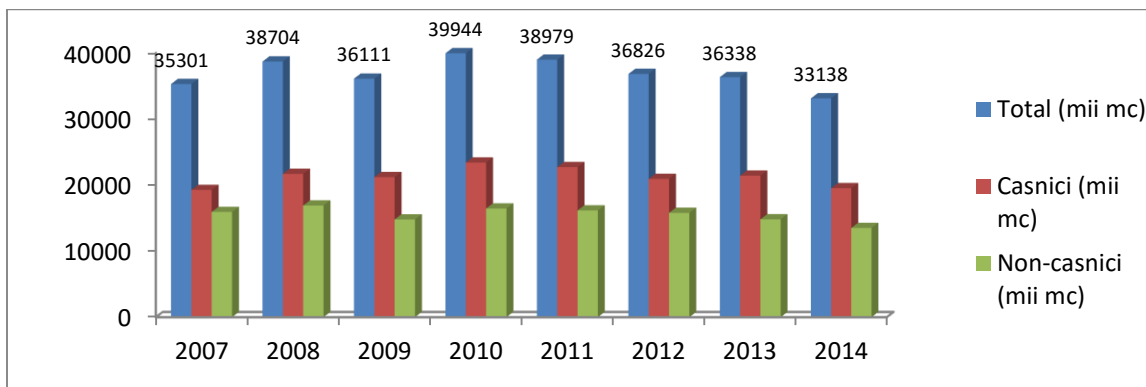
Sursa: INS, Baza de date TEMPO Online, 2015.

Cantitatea de gaze naturale distribuită consumatorilor din municipiu a avut evoluții fluctuante, în intervalul 35.000-40.000 mc, cu un punct maxim în 2010 (39.944mc) și unul de minim în 2014 (33.138 mii mc), după cum relevă graficul de mai jos:



## PRIMĂRIA MUNICIPIULUI BOTOȘANI

Piața Revoluției, nr. 1, Botoșani, jud. Botoșani, cod poștal 710236



**Figura 39 - Cantitatea de gaze naturale distribuită la nivelul municipiului Botoșani**

*Sursa: INS, Baza de date TEMPO Online, 2015*

Având în vedere că distribuția gazelor naturale se face de către un operator privat, datele cu privire la parametrii cantitativi și calitativi ai sistemului de distribuție au caracter confidențial.

### 6.4. Rețeaua de alimentare cu energie termică

În Municipiul Botoșani furnizarea agentului termic este asigurată de compania S.C. MODERN CALOR S.A., al cărui acționar majoritar este Consiliul Local. În anul 2015, la rețeaua de termoficare centralizată din municipiu erau conectate 11.776 de locuințe (apartamente, prin 1240 de branșamente în funcțiune), ceea ce reprezintă 28,1% din totalul locuințelor existente în oraș. În ultimii ani a continuat procesul de debranșare a apartamentelor de la sistemul centralizat, în vederea instalării de centrale termice proprii, însă fenomenul este mult mai lent în comparație cu cel din alte orașe din țară. De remarcat este și faptul că 98% din consumul de energie termică pentru încălzire și din cel de apă caldă este contorizat. Prețul de facturare la populației a fost, la nivelul anului 2013, de 170 de lei, iar cel de furnizare de 451 de lei.

Compania MODERN CALOR administrează următoarea infrastructură de producție și furnizare a agentului termic:





## **PRIMĂRIA MUNICIPIULUI BOTOȘANI**

Piața Revoluției, nr. 1, Botoșani, jud. Botoșani, cod poștal 710236

---

- o centrală electrică de termoficare (CET) – care utilizează ca și combustibili gazele naturale și păcura, în care se produce abur și apă fierbinte. Centrala, finalizată în 1983, dispune de două instalații de turbine cu gaze (2 x 2 MW) și două cazane recuperatoare de apă fierbinte (2 x 6 Gcal). Capacitatea totală de producție a CET este de 6,5 MW pentru energie electrică și de 526 Gcal/h pentru energie termică;
- rețelele de transport al agentului termic (rețele termice primare), care fac legătura între CET și punctele termice (PT) – cu o lungime de 17 km și alcătuite din 3 magistrale – două care alimentează zona rezidențială și una care alimentează zona industrială;
- rețeaua termică secundară (care fac legătura dintre punctele termice și consumatorii finali) este alcătuită din 206,6 km de conducte (57,4 km de traseu), cu 2-3-4 fire;
- 37 de puncte termice.

Până în prezent, în sistemul de termoficare din municipiu s-au investit peste 23 milioane de euro. Au fost folosite surse financiare locale, dar și fondurile alocate Municipiului Botoșani prin programul național “Termoficare 2006-2015 – căldură și confort”. Concret, au fost instalate două noi grupuri cogenerative, s-a realizat contorizarea consumurilor la un număr de 1.877 de scări de bloc, au fost reabilitate și modernizate rețelele secundare aferente unui număr de 17 puncte termice (dintr-un total de 37). S-au modernizat toate punctele termice din municipiu, s-a schimbat rețeaua primară de transport energie termică în întreaga zonă industrială a Botoșanilor, dar și în zona rezidențială, în proporție de 70%. Totodată s-a inițiat procesul de realizare a contorizării individuale pe orizontală. Efectele acestei etape s-au resimțit în ultimii ani, pierderile din rețele scăzând de la 120.000 de gigacalorii în 2005, la puțin peste 50.000, în 2010. De aceea valoarea facturilor achitate de populație în ultimele ierni a fost comparabilă și chiar mai mică, în anumite zone, decât valoarea costurilor proprietarilor de centrale de apartament.



# AVENSA

## PRIMĂRIA MUNICIPIULUI BOTOȘANI

Piața Revoluției, nr. 1, Botoșani, jud. Botoșani, cod poștal 710236

---



*Foto: CET Botoșani, recent finalizat cu finanțare nerambursabilă din POS MEDIU 2007-2013*

SC MODERN CALOR SA, împreună cu Consiliul Local al Municipiului Botoșani, a derulat, începând din 2011, un amplu proiect de modernizare cu finanțare europeană, în cadrul „Programului Operațional Sectorial de Mediu Axă Prioritară 3 – Sector Termoficare”. Valoarea totală a proiectului se ridică la circa 60 de milioane de euro, din care jumătate sunt fonduri UE, 45% sunt bani de la Guvern și 5% reprezintă contribuția locală. Proiectul, intitulat *“Reabilitarea sistemului de termoficare urbană la nivelul municipiului Botoșani, pentru perioada 2009-2028, în scopul conformării la legislația de mediu și creșterii eficienței energetice”*, a vizat reconstrucția și dotarea cu echipamente moderne a CET, precum și modernizarea parțială a rețelelor secundare și primare de transport a agentului termic. Proiectul include și realizarea de 21 de noi racorduri ale punctelor termice la rețeaua primară. Lista acestora cuprinde Punctele Termice: Luna, Rândunica, Grivița 5, 6 și 7, Parcul Tineretului 1 și 2, Săveni 2, Miorița, Castel, Pacea 1, 2 și 3, Cornișa, Octav Băncilă 1, 2 și 3, Eminescu 2, Zorilor și Marchian 1 și 2. Indicatorii proiectului sunt următorii: 6,53 km rețea de transport ce înglobează 13,06 km conducte apă fierbinte de la CET la punctele termice și retur + racorduri (rețele de legătură dintre



## PRIMĂRIA MUNICIPIULUI BOTOȘANI

Piața Revoluției, nr. 1, Botoșani, jud. Botoșani, cod poștal 710236

rețeaua primara si 28 de puncte termice. Reprezentand 38% din total rețea); 14,312 km rețea de distribuție a energiei termice pentru încălzire și apă caldă de consum (57, 258 km conducte tur – retur încălzire, distribuție apă caldă și conducte de recirculare), care alimentează 10 ansambluri de locuințe respectiv: Pacea 1, Octav Bancila 1, Octav Bancila 2, Victoria 2, Victoria 3, Luna, Grivita1, Grivita 7, Marchian 1 și Zorilor, reprezentând 25% din totalul sistemului de distribuție.

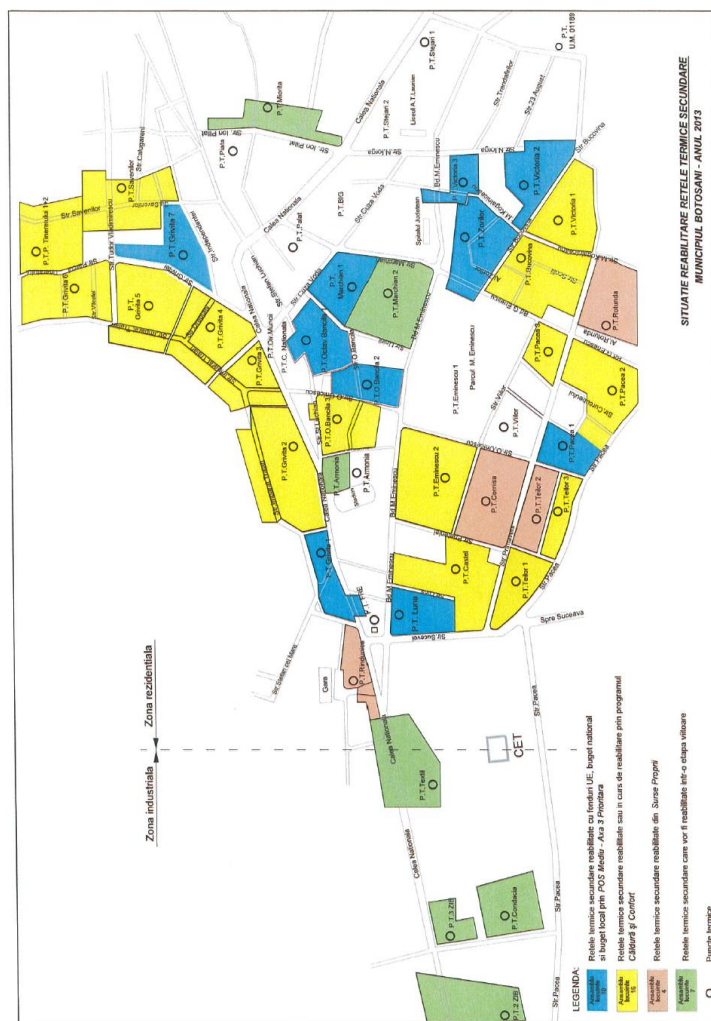


Figura 40 - Rețeaua de termoficare din municipiul Botoșani

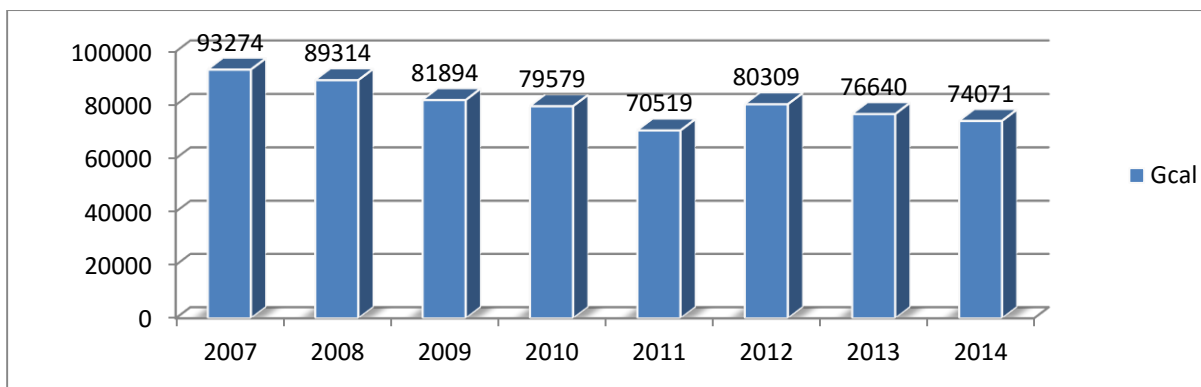
Sursa: MODERN CALOR



## PRIMĂRIA MUNICIPIULUI BOTOȘANI

Piața Revoluției, nr. 1, Botoșani, jud. Botoșani, cod poștal 710236

Cantitatea de energie termică furnizată de MODERN CALOR S.A. clienților săi a fost de 74.071 de Gcal în anul 2014, în scădere cu 20,6% față de nivelul maxim al perioadei, din 2007 (93.274 Gcal). Această scădere vine pe fondul debransărilor apartamentelor de la sistemul centralizat în favoarea instalării de centrale proprii pe bază de gaze naturale, al scăderii pierderilor din rețeaua de transport și distribuție, al creșterii gradului de contorizare, respectiv al montării de repartitoare. Conform datelor RGPL 2011, 47% din locuințele din municipiul Botoșani dispuneau de centrale termice proprii pe bază de gaze naturale.



**Figura 41 - Cantitatea de energie termică distribuită în municipiul Botoșani**

*Sursa: INS. Baza de date TEMPO Online. 2015*

Municipiul Botoșani beneficiază, încă din anul 2007, de o Strategie Locală de Alimentare cu Energie Termică, care a reactualizată succesiv, ultimul demers de acest tip fiind finalizat în anul 2014. Acest document trage următoarele concluzii:

- sistemul de alimentare centralizată cu energie termică a fost modernizat într-o proporție consistentă, însă trebuie să facă față provocărilor pe termen mediu și lung;
- prin realizarea proiectului de investiții “Reabilitarea sistemului de termoficare urbană la nivelul municipiului Botoșani pentru perioada 2009-2028 în scopul conformării la



## PRIMĂRIA MUNICIPIULUI BOTOȘANI

Piața Revoluției, nr. 1, Botoșani, jud. Botoșani, cod poștal 710236

---

legislația de mediu și a creșterii eficienței energetice” s-au atins obiectivele de mediu impuse operatorului privind încadrarea în emisiile de poluanți;

- operatorul S.C. MODERN CALOR S.A. are o situație financiară stabilă, înregistrează profit și nu are datoriile la bugetul local, bugetul de stat și la fondurile speciale;
- zonele unitare de încălzire sunt dezechilibrate din punct de vedere al cererii de energie termică;
- unele familii întâmpină probleme cu plata facturilor la energie termică, fiind necesară continuarea politicii de subvenționare a agentului termic;
- potențialul de producere a energiei regenerabile din zonă este ridicat, mai ales pentru energia solară și biomasă;
- una dintre premisele viitorului CET de a deveni un sistem eficient de termoficare este creșterea producției de energie termică în cogenerare, cu utilizarea resurselor regenerabile, cu precădere a biomasei.
- Caldura pierdută în sistemul de transport a scăzut de la 23,23% (valoare înainte de proiect) la 7% (valoare realizată după implementarea proiectului)
- Caldura pierdută în sistemul de distribuție a scăzut de la 30,80% (valoare înainte de proiect) la 18,9% (valoare realizată după implementarea proiectului)

Pentru viitor (10-15 ani), consumatorii casnici și non-casnici se vor rebransa gradual la sistem, pe fondul eliminării prețurilor reglementate la gaze naturale, iar zonele de încălzire vor fi extinse, însă măsurile de reabilitare termică a blocurilor de locuințe și declinul activității industriale din ultimele două decenii vor contribui la reducerea consumului potențial față de anii 90. În acest context, cantitatea de energie termică livrată de CET va crește de la circa 113.000 Gcal/an în prezent, la 423.060 Gcal/an pe termen lung (peste 15 ani).



## **PRIMĂRIA MUNICIPIULUI BOTOȘANI**

Piața Revoluției, nr. 1, Botoșani, jud. Botoșani, cod poștal 710236

---

Obiectivele investiționale propuse de strategie au o valoare estimată totală de 32,3 mil. Euro și vizează:

- Etapa a II-a a proiectului “Reabilitarea sistemului de termoficare urbană la nivelul Municipiului Botoșani pentru perioada 2009-2028 în scopul conformării la legislația de mediu și a creșterii eficienței energetice”;
- Instalarea în CET a unui nou cazan de abur saturat cu o capacitate de 6 t/h;
- Instalarea de unități de recuperare a căldurii prin condensarea gazelor de ardere la cazanele de apă fierbinte de 45 Gcal/h;
- Atragerea de noi utilizatori racordați direct din rețeaua de transport prin intermediul modulelor termice;
- Utilizarea energiei solare ca sursă complementară de căldură în cadrul CET;
- Instalarea de unități de microcogenerare în punctele termice;
- Refacerea instalațiilor de distribuție a agentului termic pentru încălzire și apă caldă menajeră din condominii, folosind contorizarea individuală prin soluția distribuției pe orizontală;
- Utilizarea biomasei pentru diversificarea surselor de combustibil și producție în sistemul de termoficare local.

De asemenea, strategia prevede și o serie de măsuri legislative propuse la nivel local:

- completarea Regulamentului privind serviciul public de alimentare cu energie termică din municipiu, cu prevederi specifice legate de distribuția pe orizontală și repartitoarele de costuri;
- introducerea tarifului binom la energia termică (modul de facturare-încasare, obligațiile operatorului, etc.);
- aprobarea de prețuri locale de facturare sezoniere (iarnă-vară) pentru populație.



# AVENSA

## **PRIMĂRIA MUNICIPIULUI BOTOȘANI**

Piața Revoluției, nr. 1, Botoșani, jud. Botoșani, cod poștal 710236

---

De asemenea, o altă deficiență constată la nivel local este lipsa unui Master Plan energetic al municipiului, care să integreze toate subsistemele existente și care să stea la baza creșterii eficienței energetice, atât în sectorul public, cât și în cel privat.

### **6.5. Rețeaua de alimentare cu energie electrică**

Potențialul de producere a energiei regenerabile din această zonă este unul destul de ridicat, mai ales pentru energia solară (fotovoltaică) și biomasă agricolă. Astfel, în zona municipiului Botoșani potențialul solar (iradierea globală obținută de modulele fotovoltaice înclinate optimal) este de 1450-1550 kWh/m<sup>2</sup>, ceea ce corespunde unui nivel mediu, conform unui studiu PVGIS realizat pentru Comisia Europeană.

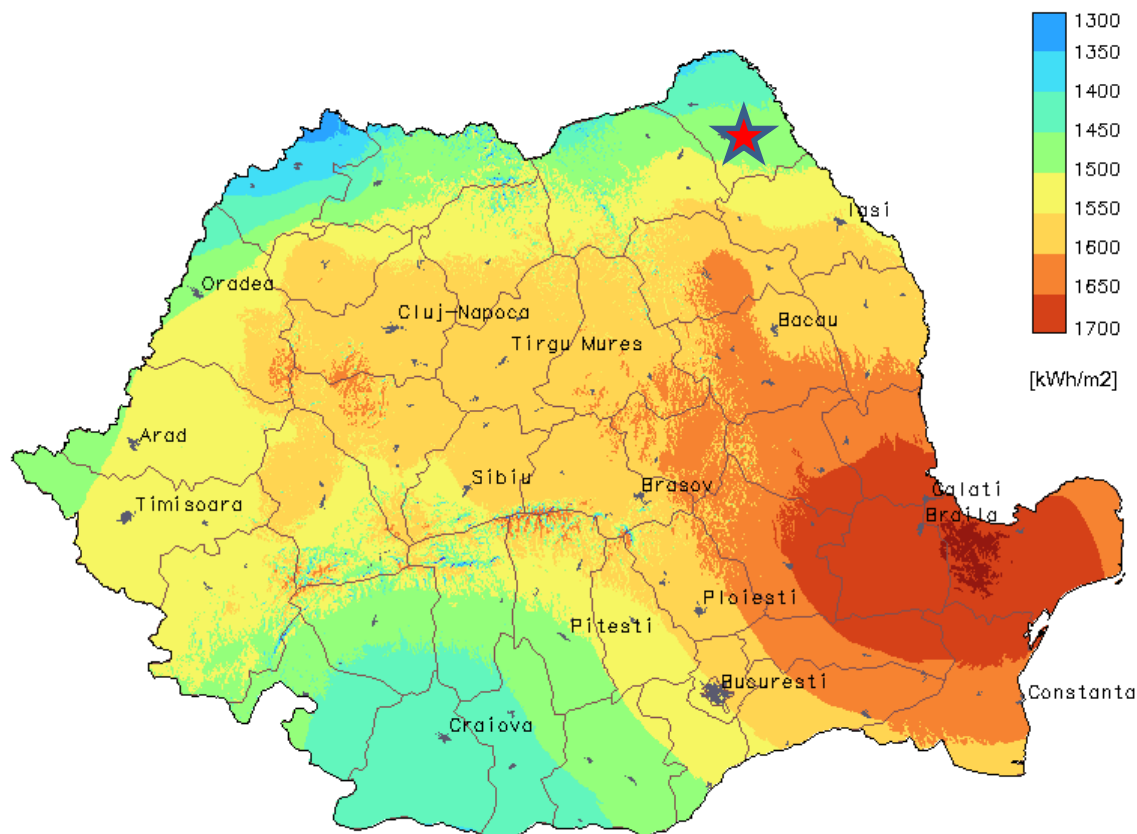


## PRIMĂRIA MUNICIPIULUI BOTOȘANI

Piața Revoluției, nr. 1, Botoșani, jud. Botoșani, cod poștal 710236

Yearly sum of global irradiation received by optimally-inclined PV modules

Romania



PVGIS © European Communities, 2001-2007  
<http://re.jrc.ec.europa.eu/pvgis/>

Figura 42 - Radiația solară de la nivelul României

Sursa: Comisia Europeană

În ceea ce privește utilizarea biomasei agricole și lemnoase în scop energetic, un studiu recent al Ministerului Economiei, Comerțului și Mediului de Afaceri reflectă faptul că Județul Botoșani se poziționează și el în primele 15 județe la nivel național din perspectiva cantității de biomasă agricolă produsă.





## PRIMĂRIA MUNICIPIULUI BOTOȘANI

Piața Revoluției, nr. 1, Botoșani, jud. Botoșani, cod poștal 710236

Potențialul microhidroenergetic al zonei este, de asemenea, unul relativ ridicat, studiul Hidroelectrică – UPB (2005), identificând râul Siret ca având perspective pentru amplasarea unor mici unități de producere a energiei hidroelectrice. În prezent, în apropierea municipiului Botoșani funcționează o singură microhidrocentrală, la Bucecea, cu o putere instalată de 1,2 MW.

Potențialul eolian al zonei Municipiului Botoșani este unul mediu, cu o viteză medie anuală a vântului la 50m deasupra solului de circa 6 m/s, care asigură totuși rentabilitatea unor parcuri eoliene, chiar dacă nu același nivel ca cele din Dobrogea, unde viteza vântului depășește chiar și 10 m/s.

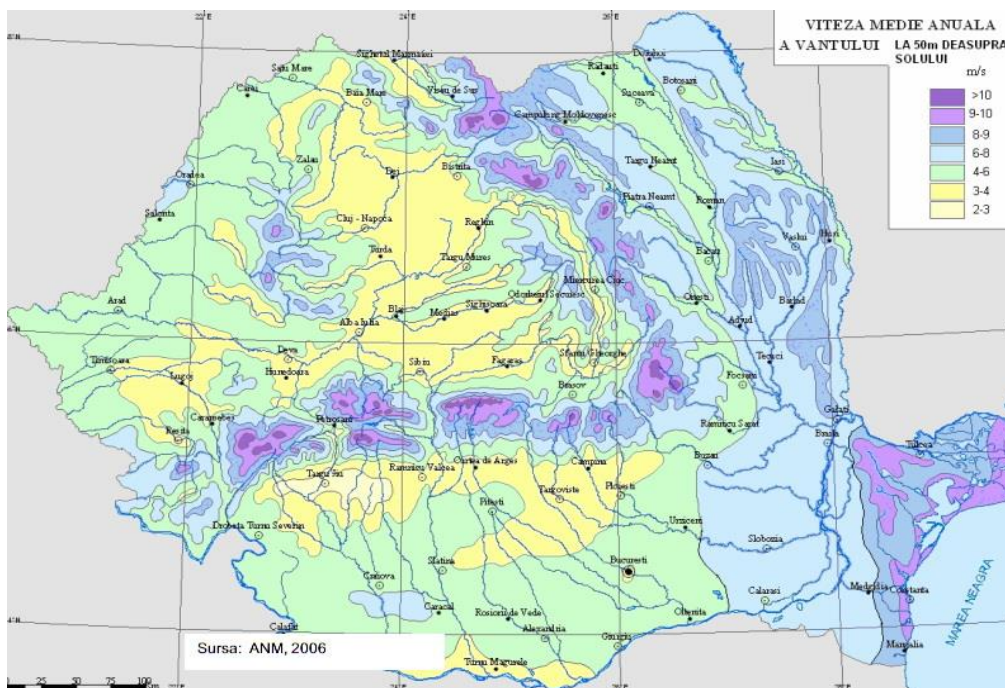


Figura 43 - Viteza medie a vântului

Sursa: ANM



## **PRIMĂRIA MUNICIPIULUI BOTOȘANI**

Piața Revoluției, nr. 1, Botoșani, jud. Botoșani, cod poștal 710236

---

Dintre proiectele materializate de valorificare a energiei regenerabile din zonă putem menționa Parcul Fotovoltaic Reditu, de lângă Municipiul Botoșani, cu o putere instalată de 3,5 MW. Cu toate acestea, potențialul de producere a energiei din surse regenerabile de la nivelul zonei rămâne aproape integrat nevalorificat.



*Foto: Parc fotovoltaic construit în apropierea municipiului Botoșani*

De asemenea, în pofida unor demersuri în acest sens, sistemele de iluminat public și de asigurare a energiei electrice pentru clădirile publice din oraș nu utilizează acest tip de energie. Municipiul Botoșani a început demersurile pentru preluarea rețelei de iluminat public din oraș, în vederea modernizării acesteia. Serviciul de iluminat public a fost concesionat către compania S.C. FLASH LIGHTING S.R.L.



*Foto: Iluminat public și festiv în centrul civic al municipiului Botoșani*



## PRIMĂRIA MUNICIPIULUI BOTOȘANI

Piața Revoluției, nr. 1, Botoșani, jud. Botoșani, cod poștal 710236

Conform datelor Recensământului General al Populației și Locuințelor 2011, 99,8% dintre locuințele din municipiul Botoșani sunt conectate la rețeaua de alimentare cu energie electrică, furnizarea acestui serviciu fiind asigurată de un operat privat – E.ON ENERGIE ROMÂNIA S.A. Din acest motiv nu se pot furniza date exacte ale parametrilor sistemului de distribuție a energiei electrice, acestea fiind considerate date confidențiale care pot influența piața concurențială. Din acest motiv, la acest capitol se vor folosi date de dinaintea privatizării acestor servicii sau date extrapolate pe baza evoluției istorice și trendului de dezvoltare care a avut loc.

Puterea totală instalată în stațiile de transformare care alimentează municipiul Botoșani este de 157 MVA, alimentarea cu energie electrică fiind caracterizată prin următoarele elemente, conform datelor la nivelul anului 2002 furnizate de operatorul public de la acea vreme (PIDU Botoșani):

**Table 3 - Indicatorii rețelei de distribuție a energiei electrice**

<b>SPECIFICAȚIE</b>	<b>Situația existentă în anul 2002</b>
<b>Rețele de medie tensiune</b>	
- tensiune 20 kv	
- lungime totală (Km)	260,16
- lungime totală LEA 20 kV (Km)	44,5
- lungime totală LES 20 kV (Km), din care:	215,66
- număr total distribuitoare (semidistribuitoare)	44
- număr total P . T .	229



## PRIMĂRIA MUNICIPIULUI BOTOȘANI

Piața Revoluției, nr. 1, Botoșani, jud. Botoșani, cod poștal 710236

- putere totală instalată în P . T .	157,04 MVA
<b>Rețele de joasă tensiune</b>	
- configurație	buclată- cu funct. Radială
- lungime totală (Km)	960,77 din care 212,92 km – iluminat

*Sursa: ELECTRICA*

Rețeaua de iluminat public de la nivel local este uzată din punct de vedere fizic și moral, principala problemă fiind eficiența energetică redusă a corpurilor de iluminat existente, ceea ce generează costuri mari de operare a acestui sistem, dar și emisii semnificative de CO<sub>2</sub>. O altă problemă este legată de faptul că rețeaua de distribuție a energiei electrice și de iluminat public nu a fost extinsă în toate zonele rezidențiale noi (de ex. Doboșari).

Nu în ultimul rând, atât rețeaua de distribuție a energiei electrice, cât și cea de telecomunicații este preponderant de tip aerian, ceea ce o face vulnerabilă la intemperii și afectează aspectul urbanistic al orașului, spațiile publice și clădirile din Botoșani fiind împânzite cu cabluri aeriene suspendate ale diverșilor operatori.

### 6.6. Rețeaua de telecomunicații

Rețelele și serviciile de telefonie fixă și mobilă, comunicațiile prin internet și serviciile conexe acestora au înregistrat în ultimii ani un avans indiscutabil, în linie cu tendințele de la nivel național și mondial. Astfel, în Municipiul Botoșani rețeaua de cabluri s-a modernizat, prin instalarea de cabluri de fibră optică, investițiile fiind realizate de către operatorii de profil.



## **PRIMĂRIA MUNICIPIULUI BOTOȘANI**

Piața Revoluției, nr. 1, Botoșani, jud. Botoșani, cod poștal 710236

---

Printre operatorii de telefonie mobilă cu cei mai mulți clienți la nivel local se numără: ORANGE, VODAFONE, COSMOTE. Pe lângă acești operatori, în cazul serviciilor de telefonie fixă, se adaugă ROMTELECOM și RCS-RDS. Acoperirea este foarte bună la nivelul municipiului pentru fiecare dintre operatori, la calitate 3G, cu perspective pentru introducerea treptată a serviciilor 4G.

Principalii furnizori de servicii de internet și televiziune prin cablu de pe raza municipiului Botoșani sunt ROMTELECOM, UPC România SA și RCS-RDS.

### **6.7. Sistemul de supraveghere video**

Municipiul Botoșani dispune de un sistem de supraveghere video a spațiilor publice în vederea creșterii siguranței cetățenilor și a prevenirii infracționalității. Acesta a implicat o investiție de 2,7 mil. lei, realizată cu finanțare din POR 2007-2013. În cadrul proiectului au fost instalate 57 de camere video în 31 de locații (piețe, intersecții, parcuri, instituții de învățământ), conectate la un centru unic de comandă. Pe viitor, se dorește extinderea acestui sistem și în alte zone publice din municipiu.

### **Nevoi de dezvoltare identificate:**

- **Un număr de 10 străzi din municipiu (4% din total – a se vedea Anexa) nu beneficiază de rețea de iluminat public, iar rețeaua existentă pe celelalte străzi este uzată fizic și corpurile de iluminat sunt ineficiente energetic, generând costuri ridicate de mentenanță și operare pentru municipalitate, dar și un volum semnificativ de emisii de CO<sub>2</sub>;**
- **Infrastructura de apă și apă uzată nu există (total sau parțial) pe 44, respectiv 104 străzi din municipiu (a se vedea Anexa), astfel încât să asigure accesul tuturor cetățenilor la aceste servicii de utilități publice;**



- **Rețeaua de distribuție a gazelor naturale nu există pe un număr de 58 de străzi (a se vedea Anexa), astfel încât toate locuințele individuale din municipiu să aibă posibilitatea de a-și instala centrale termice proprii pe bază de gaze naturale și să reducă emisiile de CO2 generate de sobele pe bază de combustibili solizi;**
- **La nivelul municipiului există încă zone și spații publice expuse riscului de infracționalitate și de criminalitate stradală, vulnerabile pentru siguranța cetățeanului, lipsite de sisteme de supraveghere video.**
- **Strategia Locală de Alimentare cu Energie Termică prevede continuarea investițiilor în sistemul centralizat de termoficare până în anul 2028, în vederea conformării la legislația de mediu și a creșterii eficienței energetice (reabilitare și modernizare rețele secundare, puncte termice și sisteme de pompare, module termice, racorduri noi, stație electrică, cazan de abur saturat, unitate de recuperare căldură prin condensare gaze de ardere la cazanele de apă fierbinte, utilizarea energiei solare și din biomasă ca surse complementare de căldură, contorizare individuală prin distribuție pe orizontală etc.);**
- **Lipsa unui master plan energetic local;**
- **Lipsa unui sistem de canalizație subterană pentru rețeaua aeriană de cabluri.**

## **7. Economie**

### **7.1 Scurt istoric.**

Primele informații documentare privind comerțul botoșănean cu târgurile din țările vecine datează din timpul domniei lui Petru Rareș. În 1832 existau la Botoșani 63 de bresle. Datele referitoare la anul 1845 indică un procent de 30% din numărul familiilor botoșănene ca aparținând meșteșugarilor și peste 34% comercianților. În 1889 la Expoziția Universală de la Paris „Prima societate a morilor cu aburi din Botoșani” a obținut „Marea Medalie de Aur”, iar la Expoziția Universală de la Paris din anul 1900 a fost apreciată cu „Marele Premiu”.




# AVENSA

## PRIMĂRIA MUNICIPIULUI BOTOȘANI

Piața Revoluției, nr. 1, Botoșani, jud. Botoșani, cod poștal 710236

---



*Foto: Fabrică și bancă din municipiul Botoșani, la începutul secolului al XX-lea*

În 1890 a luat ființă o sucursală a B. N. R., în anul 1892 a fost înființată Societatea de economie Botoșani și în 1894 o sucursală a Băncii agricole, în forma unei societăți pe acțiuni. Industria ușoară era reprezentată în Botoșani prin fabrica „Floridas”, înființată în 1907, în care lucrau 120 de muncitoare și care confecționa cămăși, și „Prima fabrică de ciorapi și ghetre”, înființată în 1904 la Botoșani, în care lucrau 50 de muncitori. În 1890 ia ființă „Prima fabrică română de reparat mașini agricole și de fontă”, proprietar L. Halmoc, având 21 de muncitori. În 1893 ia ființă atelierul mecanic F. Blaha, în care lucrau 18 muncitori. După Primul Război Mondial se mai înființează la Botoșani fabrica „Hercules”, având ca obiect de activitate producția de lenjerie, fabrica „Aurora” (1923), care producea panglice de mătase și bumbac, fabrica de jucării „Teddy”. La 1 octombrie 1948 se înființează la Botoșani Întreprinderea mecanică pentru agricultură și industrie alimentară (actuala FORMA SA), în 1949 ia ființă Întreprinderea textilă „Moldova”, iar în același an ia ființă Întreprinderea de confecții Botoșani. În 1965 intră în funcțiune fabrica de pâine aparținând Întreprinderii de morărit și panificație; în 1972 intră în funcțiune Întreprinderea de utilaje și piese de schimb pentru industria ușoară (I. U. P. S.); în 1976 Întreprinderea de șuruburi; în 1975 Întreprinderea „Electrocontact”; în 1977 Fabrica de izolatori electrici din sticlă, fiind prima unitate de acest gen din țară; tot în 1977 Întreprinderea de



## **PRIMĂRIA MUNICIPIULUI BOTOȘANI**

Piața Revoluției, nr. 1, Botoșani, jud. Botoșani, cod poștal 710236

---

prelucrare a lemnului Botoșani; în 1980 Întreprinderea de articole tehnice din cauciuc și Filatura de fire din melană din Botoșani.

### **7.2 Agenții economici. Antreprenoriatul**

Regiunea Nord-Est înregistrează cel mai redus PIB/locuitor din România și este una dintre cele 20 cele mai sărace regiuni din Europa, atingând doar 34% din media U.E. -28 a acestui indicator macroeconomic. În altă ordine de idei, Județul Botoșani înregistrează cel mai redus PIB de la nivel regional (o contribuție de 9,5% din PIB-ul regiunii Nord-Est), exceptând județul Vaslui, cu valori similare, dar la mai puțin de jumătate din valorile înregistrate de județele mai dezvoltate economic, precum Iași sau Bacău. În plus, criza economică globală a afectat sever și economia județului Botoșani, fiind înregistrate scăderi de peste 5% ale PIB, atât în 2009, cât și în 2010, urmate de o reluare a creșterii economice după anul 2011. Astfel, indicatorul PIB/locuitor (PPS) înregistrat la nivelul anului 2012 în județul Botoșani reprezenta doar 25% din media U.E., una dintre cele mai scăzute valori din spațiul comunitar, care pot fi atribuite specificului preponderent agricol al acestuia, în defavoarea sectoarelor cu valoare adăugată mare (de ex. servicii).





## PRIMĂRIA MUNICIPIULUI BOTOȘANI

Piața Revoluției, nr. 1, Botoșani, jud. Botoșani, cod poștal 710236

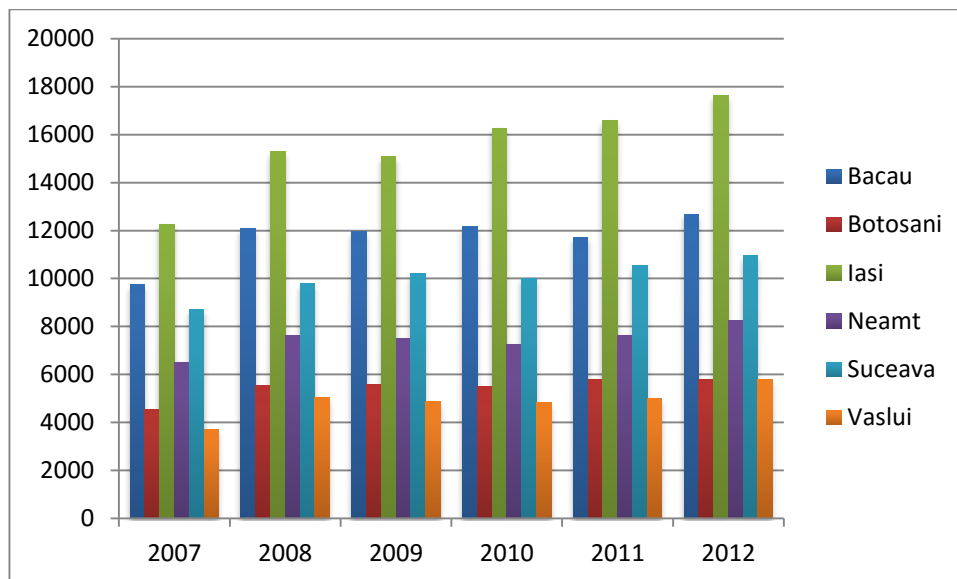


Figure 44 - Produsul Intern Brut la nivelul județelor din regiunea Nord-Est (mil. lei), în perioada 2007-2012

Sursa: INS, Baza de date TEMPO Online (2015)

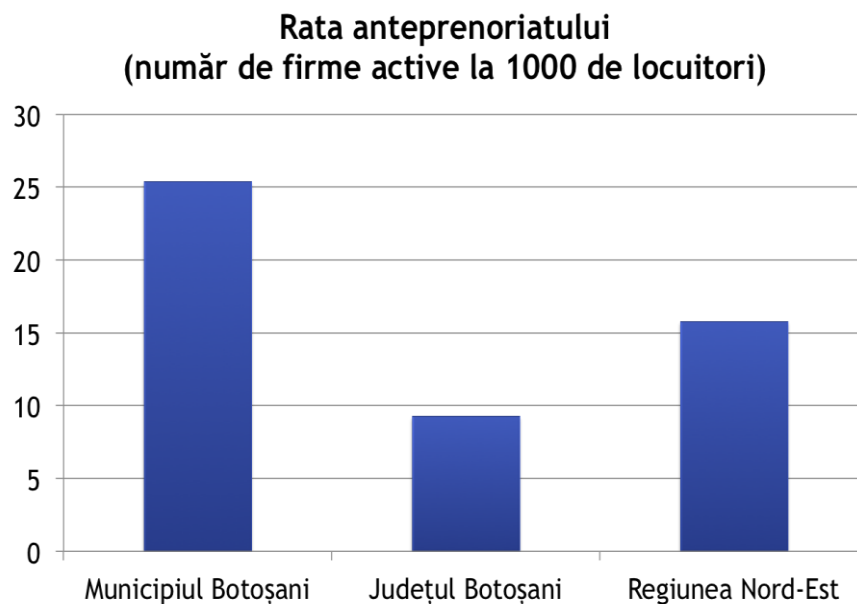
La nivelul județului Botoșani își desfășurau activitatea, în anul 2012, 4.096 de întreprinderi active (7,3% din totalul celor existente în Regiunea Nord-Est, ultimul loc la nivel regional). Față de anul 2008, când au început să fie resimțite efectele crizei economice globale, numărul de întreprinderi a scăzut cu 11,8%, pe fondul numărului mare de radieri și a numărului scăzut de firme nou-înființate.

În pofida acestui context teritorial defavorabil, în municipiul Botoșani își desfășoară activitatea peste 7000 de agenți economici (societați comerciale, întreprinderi familiale, persoane fizice autorizate, etc.), realizând peste 70% din PIB-ul județului. Dintre acestea, 2.700 sunt întreprinderi (73% din totalul celor existente la nivel județean), revenind, în medie, 25 de firme la 1.000 de locuitori, față de o medie județeană de 8 firme/1.000 de locuitori, cea regională de 14 și cea națională de 22 firme/1.000 locuitori.



## PRIMĂRIA MUNICIPIULUI BOTOȘANI

Piața Revoluției, nr. 1, Botoșani, jud. Botoșani, cod poștal 710236



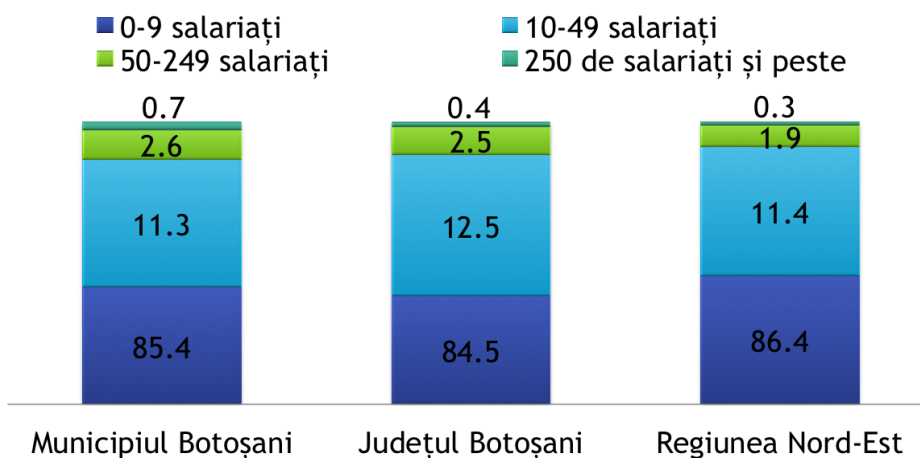
**Figura 45 - Rata anteprenoriatului în anul 2014**

*Sursa: Baza de date BORG DESIGN*

Pe clase de mărime, se remarcă ponderea ridicată a sectorului IMM de la nivelul municipiului Botoșani (99,3% din totalul firmelor), procent similar cu cel de la nivel județean și regional. Totuși, peste 85% dintre întreprinderi au mai puțin de 10 salariați, multe fiind de tip individual sau familial, cu 1-3 angajați.



## Clasificarea firmelor după clasa de mărime



**Figura 46 - Clasificarea firmelor după clasa de mărime**

*Sursa: Baza de date BORG DESIGN*

Cele mai multe își desfășoară activitatea în sectorul industriei prelucrătoare, al comerțului și serviciilor. Din punct de vedere al formei juridice de organizare, majoritatea firmelor sunt societăți cu răspundere limitată, iar un număr redus sunt societăți pe acțiuni.

**Table 4 - Topul firmelor din municipiul Botoșani după cifra de afaceri**

Denumirea companiei	Domeniu de activitate	Cifra de afaceri	Profitul brut	Nr. Salariați
ELSACO ELECTRONIC SRL	Fabricarea de instrumente și dispozitive pentru măsură	169.595.329	2.265.662	363
ROLANA TEX SRL	Pregătirea fibrelor și	223.396.077	1.928.845	305



## PRIMĂRIA MUNICIPIULUI BOTOȘANI

Piața Revoluției, nr. 1, Botoșani, jud. Botoșani, cod poștal 710236

	filarea fibrelor textile			
ELECTRO ALFA INTERNATIONAL SRL	Fabricarea aparatelor de distribuție și control a electricității	139.660.948	8.956.015	240
DOLY COM SRL	Prelucrarea și conservarea cărnii	142.143.515	233.780	313
FORMENS SRL	Fabricarea altor articole de îmbrăcăminte	191.589.604	14.094.908	843
CARREMAN ROMANIA SRL	Producția de țesături	146.279.928	2.109.563	337
GREIF FLEXIBLES ROMANIA SRL	Fabricarea articolelor de ambalaj din material plastic	132.430.431	-81.795	761
COMCEREAL SA	Cultivarea cerealelor	108.695.438	2.556.398	211
VICTOR CONSTRUCT SRL	Lucrări de construcții	83.905.348	2.998.998	224
GRUPUL DE DISTRIBUTIE ETA SRL	Comert cu ridicata nespecializat de produse alimentare	116.391.000	596.342	188
TRANSPORTURI AUTO SA	Transporturi rutiere de mărfuri	50.952.046	1.313.086	145
OVISIM IMPEX SRL	Comerț cu ridicata nespecializat de produse alimentare	59.557.449	2.557.978	135
PRODALCOM DISTRIBUTION SRL	Comerț cu ridicata al băuturilor	50.407.204	627.301	74



## PRIMĂRIA MUNICIPIULUI BOTOȘANI

Piața Revoluției, nr. 1, Botoșani, jud. Botoșani, cod poștal 710236

BIG CONF SRL	Fabricarea altor articole de îmbrăcăminte	39.708.991	1.978.837	149
MODERN CALOR SA	Furnizarea de abur și aer condiționat	40.976.208	2.339.703	215
ARTSANA ROMANIA SRL	Fabriarea de articole confecționate din textile	35.906.721	1.543,946	686
DOROTEX SRL	Pregătirea fibrelor și filarea fibrelor textile	32.338.017	-2.510.507	137
CONREC SA	Construcții de drumuri	16.232.133	207.279	127
CASTILIO SRL	Comerț cu ridicata a lemnului	30.477.834	1.795.164	75
SERCONF SA	Fabricarea altor articole de îmbrăcăminte	29.011.888	4.185.866	649
NOVA APASERV SA	Captarea, tratarea și distribuția apei	35.398.704	5.345.484	470
PITA SRL	Comerț cu ridicata nespecializat	18.883.411	-356.307	30
BERISTEANU IMPEX SRL	Comerț cu amănuntul al carburanților	22.596.586	10.786	49
K R GAMES SRL	Activități de jocuri de noroc și pariuri	19.505.196	211.279	16
LUCA DAMILANO SRL	Fabricarea de mobile	21.623.619	258.324	290
SCAROM SRL	Intermedieri în comerțul cu mobile	24.635.353	170.492	38
ADVAN	Construcții	23.916.673	2.083.951	6



## PRIMĂRIA MUNICIPIULUI BOTOȘANI

Piața Revoluției, nr. 1, Botoșani, jud. Botoșani, cod poștal 710236

CONSTRUCȚII SRL				
COMBUSTIBILUL SRL	Comerț cu ridicata al lemnului	22.210.093	600.132	45
ITALPANT SRL	Fabricarea altor articole de îmbrăcăminte	17.621.055	163.578	258
ROMARTA COPIILOR SRL	Comerț cu amănuntul al calculatoarelor	18.388.885	20.859	2
MET AXA SRL	Comerț cu ridicata al lemnului	15.242.938	506.610	80
G.T. COMPANY SRL	Fabricarea altor articole de îmbrăcăminte	20.596.539	1.123.993	375
URBAN SERV SA	Colectarea deșeurilor nepericuloase	18.026.398	1.079.924	346
ANCA FARM SRL	Comerț cu amănuntul al produselor farmaceutice	17.719.811	2.023.677	37
PARADIS RETAIL ȘI DISTRIBUȚIE SRL	Comerț cu ridicata	16.332.692	222.718	0
ELECTRO ALFA CM SRL	Fabricarea altor echipamente electrice	13.330.627	127.945	108
SUMMER CONF SRL	Fabricarea altor articole de îmbrăcăminte	16.009.903	403.818	286
PRODALCOM SA	Fabricarea băuturilor alcoolice	15.393.319	650.310	107
ELSACO SOLUTIONS SRL	Software	15.362.995	877.792	0
CONDACIA SA	Construcții	15.268.064	24.229	65



## PRIMĂRIA MUNICIPIULUI BOTOȘANI

Piața Revoluției, nr. 1, Botoșani, jud. Botoșani, cod poștal 710236

ADMIR SRL	Comerț cu amănuntul	14.230.800	316.639	60
LEOLA COM SRL	Comerț cu amănuntul	14.140.303	195.283	49
BAD SA	Comerț cu ridicata	13.114.007	466.552	30
IRINIK SRL	Comerț cu amănuntul	12.724.811	1.131.998	87
CASA PÂINII SRL	Panificație	12.114.124	145.731	150
AQUATERM SRL	Fabricarea de echipamente și aparatură de măsură și control	11.207.977	359.972	112
SEMROM IMPEX SRL	Comerț cu ridicata	11.191.558	180.885	12
NEW FASHION SRL	Fabricarea altor articole de îmbrăcăminte	10.448.983	190.005	285

*Sursa: Baza de date Borg Design*

În anul 2014, se poate observa că 32% din întreprinderile din municipiul Botoșani au înregistrat o cifră de afaceri între 10.001 și 100.000 lei, 35% au avut o cifră de afaceri cuprinsă în intervalul 100.001 și 1.000.000 lei, 12% au realizat o cifră de afaceri între 1 milion de lei și 10 milioane de lei, iar numai 2% din firme au avut o cifră de afaceri mai mare de 10 milioane de lei. De asemenea se poate observa că 18% din firmele prezente în municipiu au realizat cifre de afaceri de cel mult 10.000 de lei.

Față de anul 2008, ponderea firmelor care realizau cifre de afaceri mai mari de 1 milion de lei a scăzut cu un punct procentual.



## PRIMĂRIA MUNICIPIULUI BOTOȘANI

Piața Revoluției, nr. 1, Botoșani, jud. Botoșani, cod poștal 710236

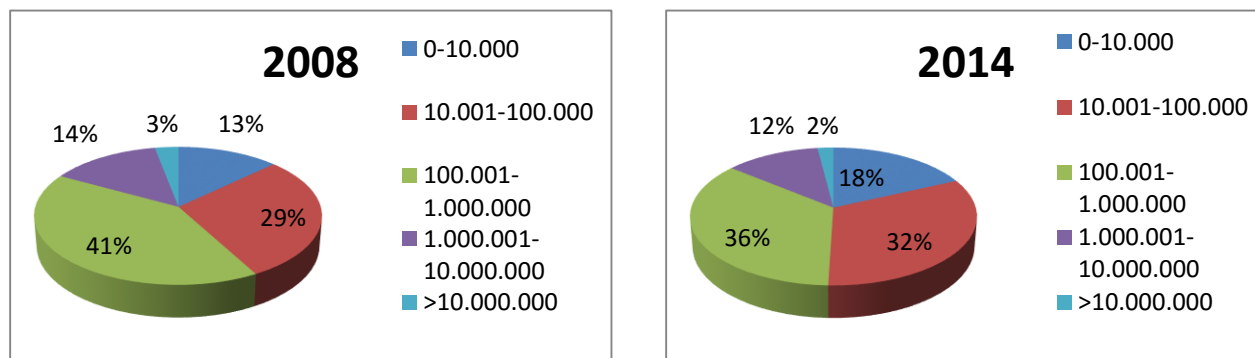


Figura 47 - Structura firmelor din municipiul Botoșani după cifra de afaceri

Sursa: Baza de date Borg Design

### 7.3 Analiza sectorială

După obiectul de activitate, în anul 2012, structura agenților economici cu sediul în Municipiul Botoșani este următoarea:

Table 5 - Structura firmelor active din municipiul Botoșani după obiectul de activitate

Obiect de activitate	Nr de firme la 31.12.2014
Agricultură și silvicultură	63
industria extractive	3
industria prelucrătoare	264
producția și furnizarea de energie electrică, termică, gaze, distribuția apei, salubritate, gestiunea deșeurilor	30





## PRIMĂRIA MUNICIPIULUI BOTOȘANI

Piața Revoluției, nr. 1, Botoșani, jud. Botoșani, cod poștal 710236

---

Construcții	187
comerț cu amănuntul și ridicata	814
transport și depozitare	139
hoteluri și restaurant	158
informații și comunicații	70
intermedieri financiare și asigurări, tranzacții imobiliare	113
activități profesionale, științifice și tehnice, activități de servicii administrative și servicii support	296
alte activități și servicii	152

*Sursa: Baza de date Borg Design*

Unele din societățile comerciale amintite, deși au sediul social în municipiul Botoșani au puncte de lucru și în alte orașe, astfel indicatorii economici raportați cuprind și activitatea acestora. Potrivit reglementărilor contabile în vigoare în situațiile financiar-contabile indicatorii nu se prezintă defalcat, iar din acest motiv, este imposibil de detreminat procentul din activitatea lor care este realizat în municipiu.

De asemenea trebuie avut în vedere și faptul că societățile prezentate sunt înregistrate după obiectul principal de activitate, declarat la Oficiul Național Registrului Comerțului dar acestea derulează și alte activități secundare. În lipsa contabilității analitice, este imposibil de determinat ponderea fiecărei activități în parte în totalul performanțelor economice ale operatorilor.

Din analiza Tabelului 2 privind societățile comerciale din municipiul Botoșani se poate observa că la nivelul acestuia principalele sectoare de activitate sunt cel al comerțului (cu ridicata sau cu



## **PRIMĂRIA MUNICIPIULUI BOTOȘANI**

Piața Revoluției, nr. 1, Botoșani, jud. Botoșani, cod poștal 710236

---

amănuntul), activitățile profesionale și de servicii administrative, industria prelucrătoare, construcțiile, transport și depozitare și intermedierea financiară alături de tranzacții imobiliare.

Trebuie menționat faptul că în subcategoria “Alte activități și servicii” sunt cuprinse: administrație publică, sănătate și asistență socială, învățământ, activități de spectacole, culturale și recreative.

### **7.3.1. Sectorul agricol**

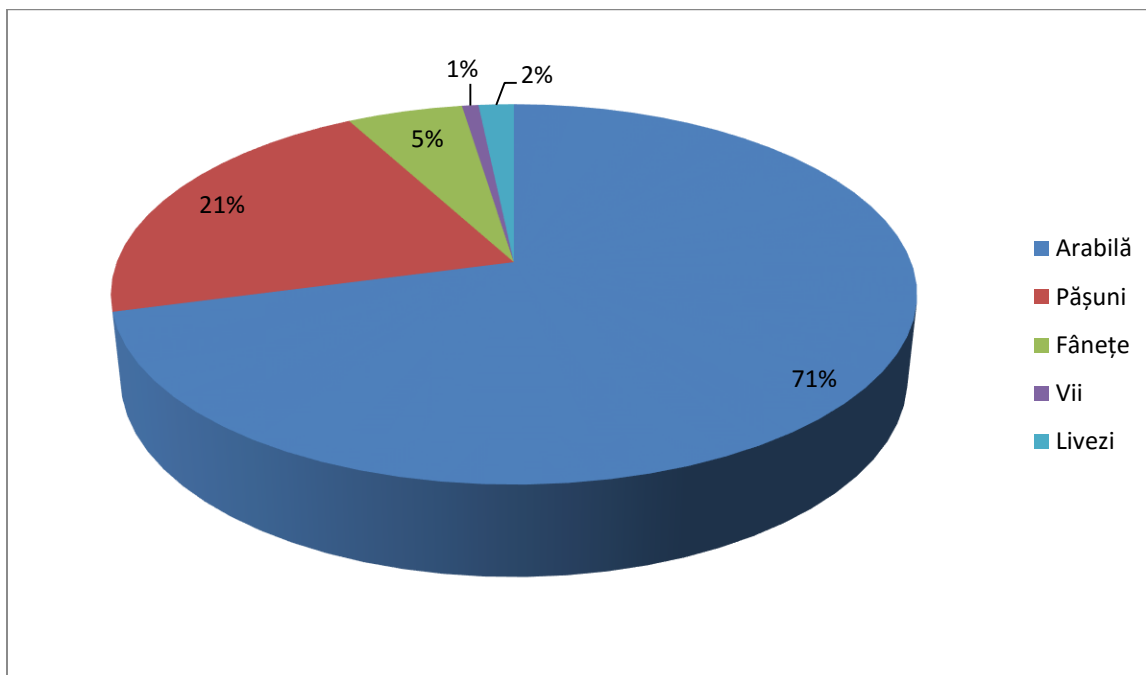
În anul 2014, suprafața totală a Municipiului Botoșani era de 4.136 ha, din care 2.701 ha reprezentau suprafața agricolă, 1.914 ha suprafața arabilă, 573 ha pășunile, 21 ha viile și pepinierele viticole, 45 ha livezile și pepinierele pomicole. În perioada analizată 2007-2012 se înregistrează doar mici modificări în ceea ce privește suprafața agricolă, aceasta scăzând de la 2.704 ha în 2007 la 2.701 ha în 2014.

În anul 2014, se observă preponderența terenurilor arabile (70,9%) în totalul suprafeței agricole utilizate. Pășunile ocupă doar 21,2% din aceasta, în timp ce culturile viticole și pomicole la nivelul municipiului Botoșani sunt mai restrânse (0,8% , respectiv 1,7%).



## PRIMĂRIA MUNICIPIULUI BOTOȘANI

Piața Revoluției, nr. 1, Botoșani, jud. Botoșani, cod poștal 710236



**Figura 48 - Structura suprafeței agricole din municipiu după destinație**

*Sursa: Institutul Național de Statistică. Baza de date Tempo Online*

Conform rezultatelor Recensământului General Agricol din 2010, în municipiul Botoșani existau un număr de 1.516 de exploatații agricole, cu o suprafață totală de 1981,68 ha, din care suprafața utilizată este de 1683,40 hectare.

Din cele 1.516 exploatații agricole, 784 sunt mixte (cultura plantelor și creșterea animalelor), 686 cultivă exclusiv plante iar 46 sunt axate exclusiv pe creșterea animalelor. Astfel, se observă că mărimea medie a unei exploatații agricole din municipiu este de 1,11 hectare și este mai mică decât media județeană și regională.

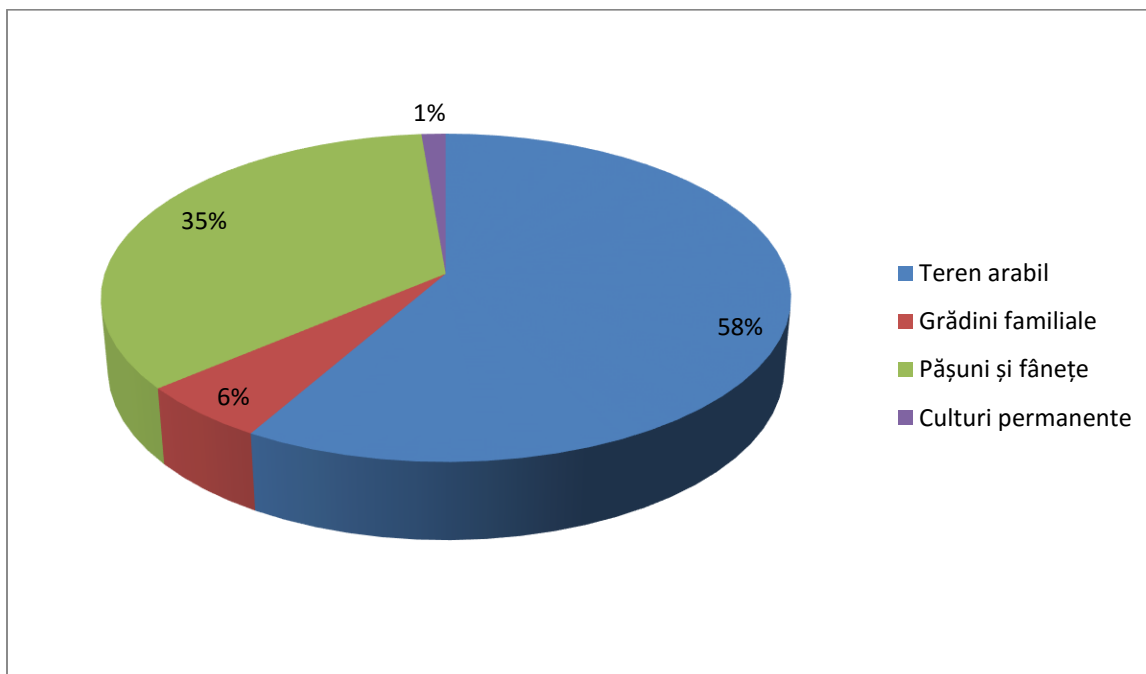
Din totalul celor 1683,4 hectare utilizate de exploatațiile din Municipiul Botoșani se observă că 981,58 hectare (58,3%) reprezintă teren arabil, 92,86 hectare (5,5%) reprezintă grădini familiale,



## PRIMĂRIA MUNICIPIULUI BOTOȘANI

Piața Revoluției, nr. 1, Botoșani, jud. Botoșani, cod poștal 710236

587,04 hectare (34,9%) reprezintă pășuni și fânețe, iar 21,92 hectare (1,3%) reprezintă culturi permanente.



**Figura 49 - Suprafața agricolă utilizată din Municipiul Botoșani după destinație**

*Sursa: Institutul Național de Statistică. Rezultatele finale ale RGA 2010*

Agricultura din Municipiul Botoșani se bazează pe exploatații individuale cu echipamente și mașini agricole (tractoare, pluguri pentru tractoare, cultivatoare mecanice, semănători cu tracțiune mecanică, etc). Conform datelor RGA 2010, nicio exploatație agricolă din Municipiul Botoșani nu a folosit echipamente pentru producerea energiei regenerabile și nicio suprafață agricolă utilizată nu este certificată ecologic sau aflată în conversie.

Conform datelor de la Ministerul Agriculturii și Dezvoltării Rurale, în Municipiul Botoșani funcționează spații autorizate pentru depozitarea produselor agricole ale firmelor SC Comcereal SA (siloz cu o capacitate totală autorizată de 35.600 tone pe strada Progresului nr. 6), SC 07



## PRIMĂRIA MUNICIPIULUI BOTOȘANI

Piața Revoluției, nr. 1, Botoșani, jud. Botoșani, cod poștal 710236

CCC SRL (magazie cu o capacitate de 500 tone, strada Dr. Tătarilor 25), SC Agroind Com SRL (magazie cu o de capacitate de 500 tone, str. Savenilor 216).



*Foto: Fermă zootehnică și siloz de cereale în apropiere de Botoșani*

În ceea ce privește ramura creșterii animalelor, conform datelor de la RGA 2010, în Municipiul Botoșani efectivele de animale erau următoarele:

**Table 6 - Efectivele de animale din municipiul Botoșani**

Efective de animale	RGA 2010
Bovine	476
Ovine	1471
Caprine	2370
Porcine	341
Păsări	13792
Cabaline	61
Iepuri de casă	69
Familii de albine	381

*Sursa: Institutul Național de Statistică. Rezultatele finale RGA 2010*



## PRIMĂRIA MUNICIPIULUI BOTOȘANI

Piața Revoluției, nr. 1, Botoșani, jud. Botoșani, cod poștal 710236

### 7.3.2. Sectorul industriei

În acest sector își desfășoară activitatea 297 de agenți economici activi, dintre care, 3 agenți economici în industria extractivă, iar în industria prelucrătoare și energetică 294, care asigură un număr de 10.445 de locuri de muncă. Se observă că sectorul industriei prelucrătoare este dezvoltat și astfel prezintă importanță deosebită pentru economia municipiului Botoșani.

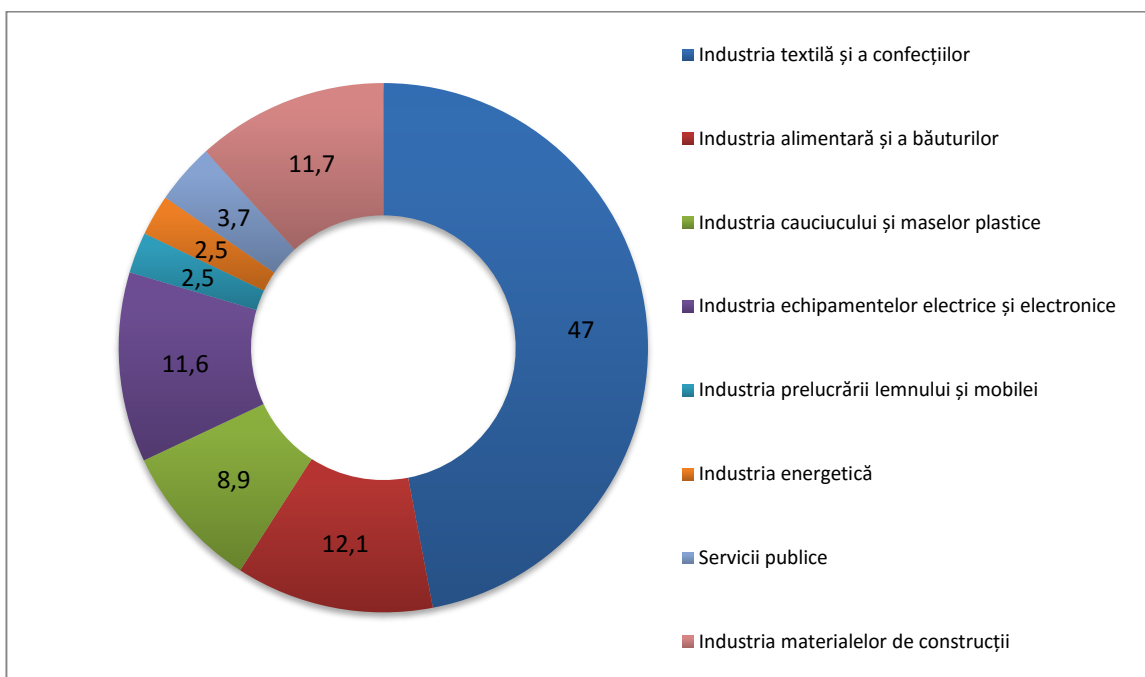


Figura 50 - Structura producției industriale din municipiul Botoșani în anul 2014

Sursa: Baza de date BORG Design

La acest nivel, cele mai dezvoltate sub-sectoare industriale din perspectiva numărului de întreprinderi sunt industria alimentară (22,9% din firme își desfășoară activitatea în acest sub-sector), industria textilă și a confecțiilor (18,2%), prelucrarea lemnului și mobilă (8,1%), și



## PRIMĂRIA MUNICIPIULUI BOTOȘANI

Piața Revoluției, nr. 1, Botoșani, jud. Botoșani, cod poștal 710236

---

industria produselor din plastic și cauciuc (8,1%). Din perspectiva cifrei de afaceri realizate, se remarcă ponderea foarte ridicată a industriei de textile și confecții (47% din totalul producției industriale), a celei alimentare (12,1%) și de echipamente electrice și electronice (11,6%).



*Foto: Sedii moderne ale unor companii importante din municipiul Botoșani*

În industria alimentară, în anul 2014 activau 66 firme, însă doar 13 dintre acestea aveau în anul 2014 cifre de afaceri de peste 1 milion de lei. Dintre acestea amintim: SC DOLY COM SRL (cu o cifră de afaceri în 2014 de peste 142 milioane lei, mai mult decât toate celelalte firme din industria alimentară la un loc), SC CASA PAINII SRL, SC LIVAL IMPORT EXPORT SRL, SC RIDACOM SRL, SC FERMA NORDIC SRL.

În industria textilă și a confecțiilor își au sediul social în municipiul Botoșani 54 de firme active care realizează o cifră de afaceri de circa 800 milioane de lei. Dacă se are în vedere clasificarea firmelor după mărimea acestora se poate observa că în acest sub-sector activează 8 întreprinderi mari (cu peste 250 de angajați): SC Rolana Tex SRL, SC Formens SRL, SC Carreman Romania SRL, SC Artsana Romania SRL, SC Serconf SA, SC GT Company SRL, SC Summer Conf SRL, SC New Fashion SRL, SC Italpant SRL, precum și mai multe întreprinderi mijlocii.



## PRIMĂRIA MUNICIPIULUI BOTOȘANI

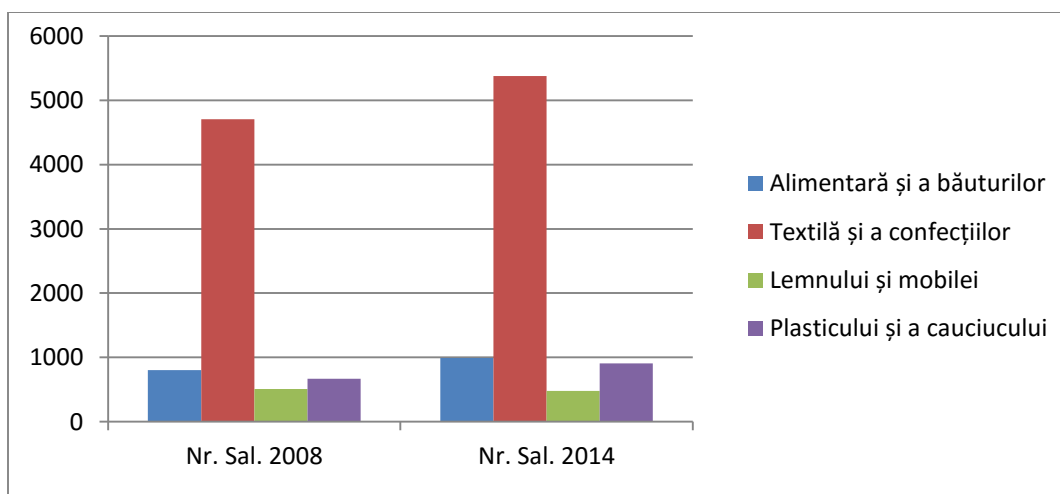
Piața Revoluției, nr. 1, Botoșani, jud. Botoșani, cod poștal 710236



*Foto: Produse textile pentru export realizate în fabricile din municipiul Botoșani*

În anul 2014 în sub-sectorul prelucrării lemnului, al fabricării produselor din lemn și al mobilei activau 23 întreprinderi cu un număr de 481 de salariați și o cifră de afaceri de peste 42 de milioane de lei. Față de anul 2008 se observă o constanță a numărului de firme, dar o scădere a numărului salariaților cu 5,1% (de la 507 salariați în 2008 la 481 salariați în 2014).

În industria cauciului și maselor plastice numărul firmelor care activau a scăzut de la 25 în 2008 la 24 în 2014, în timp ce numărul angajaților a crescut de la 669 la 901.



**Figura 51 - Numărul de salariați pe ramuri industriale**

*Sursa: Baza de date Borg Design*





După cum se poate observa din figura de mai sus, cele mai multe locuri de muncă din sectorul industrial sunt asigurate de ramura confecției-textile (51,5% din total), urmată la mare distanță de industria alimentară și a băuturilor (9,5%), de cea a cauciului și maselor plastice (8,6%) și de companiile publice din domeniul utilităților (apă, canalizare, termoficare, salubritate), cu 8,5% din total. Industria textilă și cea alimentară sunt printre ramurile economiei naționale cu cel mai scăzut nivel de salarizare.

În ceea ce privește piața de desfacere, cea mai mare parte a producției din domeniul industriei textile și a confecțiilor textile, al echipamentelor electronice și electronice sunt exportate preponderent către piețele vest-europene (Italia, Franța, Spania, Marea Britanie, Germania, etc.), în timp ce produsele alimentare sunt comercializate preponderent în România. Relațiile comerciale cu țările învecinate – Republica Moldova și Ucraina – se mențin la un nivel scăzut, proiectele transfrontaliere de întărire a cooperării economice fiind puține și lipsite de impact notabil până în prezent.

### **7.3.3. Sectorul construcțiilor**


Activitatea de construcții se diversifică atât în zona construcțiilor civile și edilitare cât și a construcțiilor industriale.



## PRIMĂRIA MUNICIPIULUI BOTOȘANI

Piața Revoluției, nr. 1, Botoșani, jud. Botoșani, cod poștal 710236

---



*Foto: Utilaje pentru construcții deținute de companiile de profil din municipiul Botoșani*

În acest sector, la nivelul anului 2014, se regăsesc 187 de firme active, cu o cifră de afaceri de circa 280 mil. lei și peste 2.000 de salariați. Cele mai mari dintre acestea sunt Victor Construct, Advan Construcții, Conrec, Condacia etc.

### 7.3.4. Sectorul serviciilor

În Municipiul Botoșani, sectorul terțiar este relativ dezvoltat, după cum se poate observa din tabelul nr. 2, însă cea mai mare parte a firmelor și salariaților activează în sub-sectorul comerțului, restul sub-sectoarelor fiind slab dezvoltate. Sub-sectorul comerț a cunoscut o dezvoltare continuă de-a lungul timpului fapt evidențiat și de numărul relativ ridicat al firmelor din acest domeniu de 814 (peste o treime din totalul celor existente în municipiu), precum și al salariaților (20% din totalul celor existenți la nivel local în mediul privat). În localitate funcționează numeroase unități comerciale, depozite de materiale de construcții, farmacii, stații de carburanți, service-uri și spălătorii auto, etc., care deservesc locuitorii orașului cât și pe cei din zonele limitrofe orașului. În ultimii ani, au fost deschise unități comerciale ale unor rețele internaționale cum ar fi: CARREFOUR, LIDL, PROFI, KAUFLAND.



## PRIMĂRIA MUNICIPIULUI BOTOȘANI

Piața Revoluției, nr. 1, Botoșani, jud. Botoșani, cod poștal 710236

---

În învățământ numărul total de salariați din anul 2014 era de 41 față de 29 în 2008. Trebuie menționat că aceste cifre se referă exclusiv la sectorul educațional privat, numărul salariaților din sectorul public fiind semnificativ mai ridicat (peste 1.500).

Sectorul serviciilor de intermediari financiare și asigurări este dezvoltat, în municipiu fiind prezente sucursale ale principalelor unități bancare din țară: Banca Transilvania, Bancpost, BRD Groupe Societe Generale, Banca Romanească, Unicredit Țiriac Bank, Piraeus Bank, CEC Bank, BCR, Banca Carpatica, Alpha Bank, etc., în care activează peste 600 de angajați.



*Foto: Agenții bancare din centrul civic al municipiului Botoșani*

În anul 2014, în Municipiul Botoșani își aveau sediul 139 de firme din sectorul transporturilor și depozitării, iar acestea asigură peste 1.000 de locuri de muncă.

### 7.4. Forța de muncă

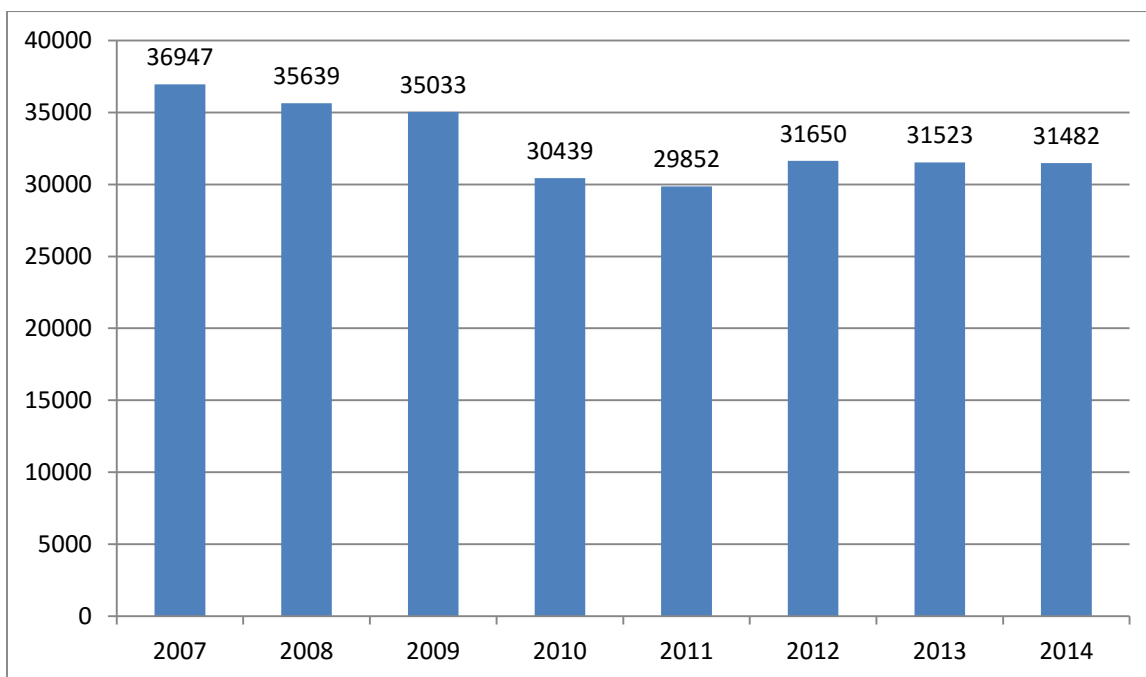
Cu privire la evoluția numărului total de salariați (număr mediu) din municipiul Botoșani se observă tendința descrescătoare a acestuia. Potrivit datelor, în anul 2007 erau înregistrați 36.947 de salariați (64,8% din totalul salariaților din județ), iar în ultimul an al analizei erau înregistrați 31.482 de salariați (64,3% din totalul salariaților la nivelul județului). Minimul perioadei



## PRIMĂRIA MUNICIPIULUI BOTOȘANI

Piața Revoluției, nr. 1, Botoșani, jud. Botoșani, cod poștal 710236

analizate se observă la nivelul anului 2011, atunci când numărul salariaților scade sub 30.000 (mai exact, 29.852, 62,4% din total județean). Aceste scăderi pot fi explicate pe fondul crizei economice care a determinat restrângerea activităților pentru diferite societăți.



**Figura 52 - Evoluția numărului de salariați din municipiul Botoșani**

*Sursa: Institutul Național de Statistică. Baza de date TEMPO Online, 2015*

În ceea ce privește structura salariaților din municipiu, sectorul serviciilor asigură 56,2% dintre locurile de muncă, urmat de industrie (43,3%) și agricultură (0,5%). Față de anul 2007, se constată o ușoară scădere a ponderii populației ocupate în industrie (de la 47,8% la 43,3%), concomitent cu creșterea numărului de angajați din servicii (de la 51,9% la 56,2%).



## PRIMĂRIA MUNICIPIULUI BOTOȘANI

Piața Revoluției, nr. 1, Botoșani, jud. Botoșani, cod poștal 710236

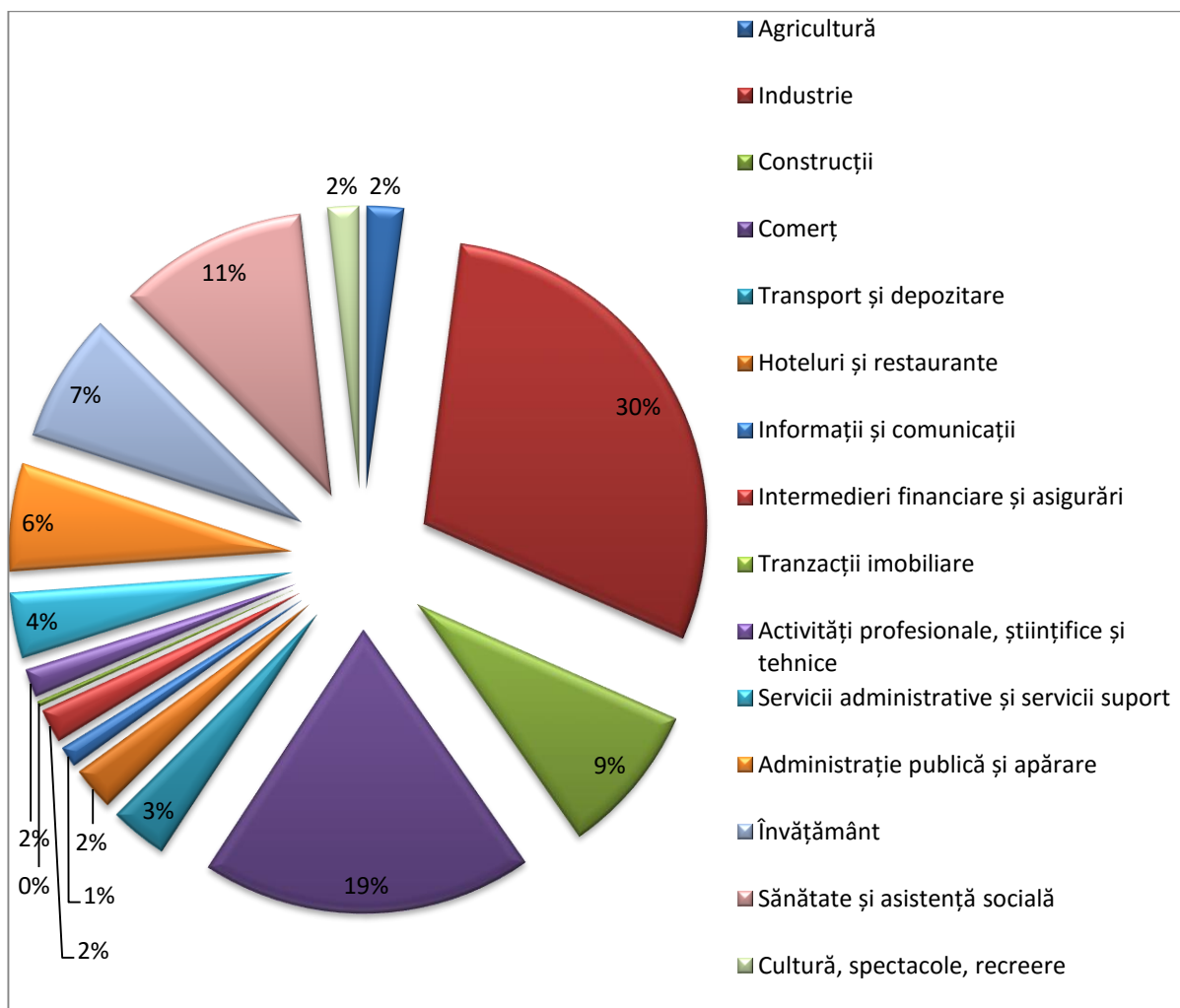


Figura 53 - Structura salariilor pe principalele activități ale economiei naționale

Sursa: INS. Fișa localității

În luna octombrie 2015, în Municipiul Botoșani erau înregistrați 956 de șomeri, dintre care 482 de sex feminin și 474 de sex masculin, ceea ce reprezintă 13,7% din totalul persoanelor șomere din județul Botoșani. La nivelul localității, rata șomajului este de 1,8% (raportată la populația activă), mai mică decât media județeană de 5%, cea regională de 6,6%, și cea națională de 5,4%.



## **PRIMĂRIA MUNICIPIULUI BOTOȘANI**

Piața Revoluției, nr. 1, Botoșani, jud. Botoșani, cod poștal 710236

---

După cum se poate observa din figura de mai sus, sectoarele cu valoare adăugată ridicată și cu un nivel de salarizare peste medie (informații și comunicații, intermediari financiare și asigurări, servicii profesionale, tehnice și științifice) ocupă împreună mai puțin de 5% din forța de muncă salariată de la nivel local, în defavoarea sectoarelor cu valoare adăugată redusă și nivel redus de salarizare, precum industrie (30% din total), comerț (19%), construcții (9%) sau servicii preponderent publice (sănătate, învățământ, asistență socială, administrație publică, apărare, asistență socială – 26%).



*Foto: Agenția Județeană de Ocupare a Forței de Muncă Botoșani*

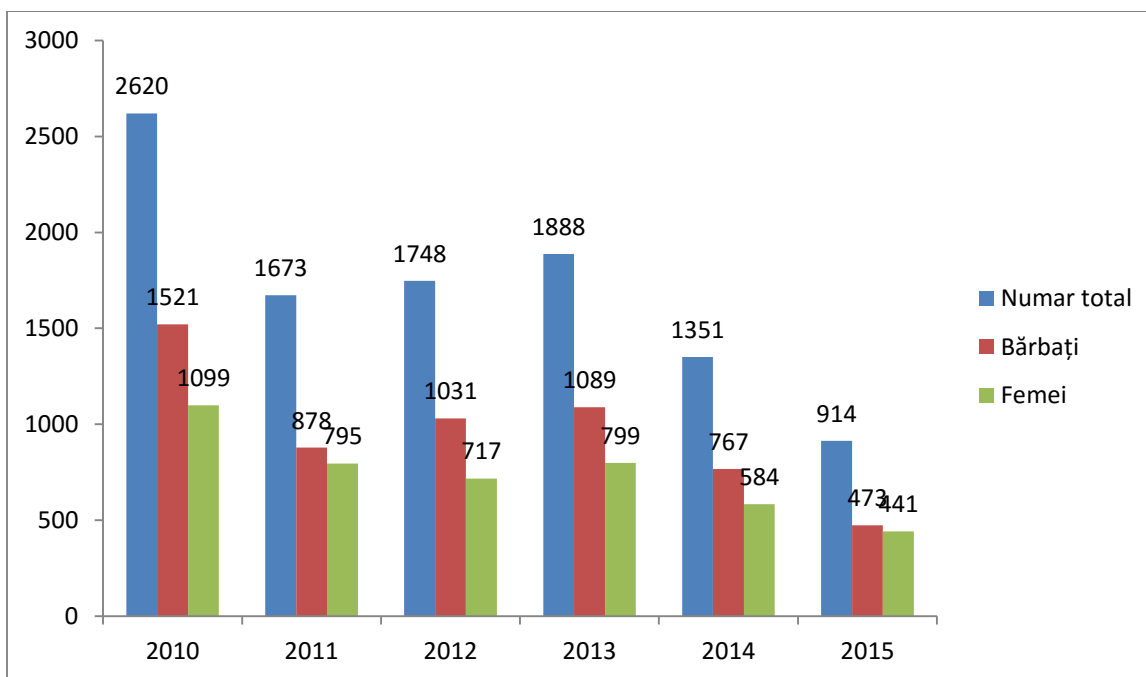
Deși contextul economic în perioada 2010-2015 nu a fost unul favorabil, se poate observa că numărul șomerilor înregistrați în Municipiul Botoșani a scăzut de la 2620 la 956. Explicația acestui fapt poate fi pusă pe seama migrației forței de muncă spre alte țări, dar și pe seama faptului că nu toate persoanele fără loc de muncă se regăsesc în evidența Agenției Locale de Ocupare a Forței de Muncă. La recensământul din 2011, 5.212 locuitori ai municipiului s-au



## PRIMĂRIA MUNICIPIULUI BOTOȘANI

Piața Revoluției, nr. 1, Botoșani, jud. Botoșani, cod poștal 710236

declarat șomeri, dintre care 3.467 în căutarea altui loc de muncă, iar 1.745 în căutarea primului loc de muncă. Prin urmare, rata reală a șomajului în rândul populației active ajungea la 10,3%, peste media națională.



**Figura 54 - Numărul de șomeri din municipiul Botoșani**

*Sursa: Institutul Național de Statistică. Baza de date TEMPO Online*

Deși nu există date detaliate cu privire la structura șomerilor la nivel local, conform Anchetei AMIGO realizată la nivelul regiunii Nord-Est, fenomenul șomajului afectează preponderent persoanele tinere (15-34 ani), cu precădere pe aceia dintre tineri care nu sunt angajați și nu sunt incluși în sistemul de învățământ și de formare profesională (NEET), și pe cele cu un nivel redus de studii. Totodată, se remarcă ponderea ridicată a șomerilor pe termen lung (care caută un loc de muncă de peste un an). Pentru grupa de vârstă 55-64 de ani, rata șomajului de la nivel regional s-a menținut la valori constant scăzute (circa 2%), în perioada 2007-2012, explicația constând din

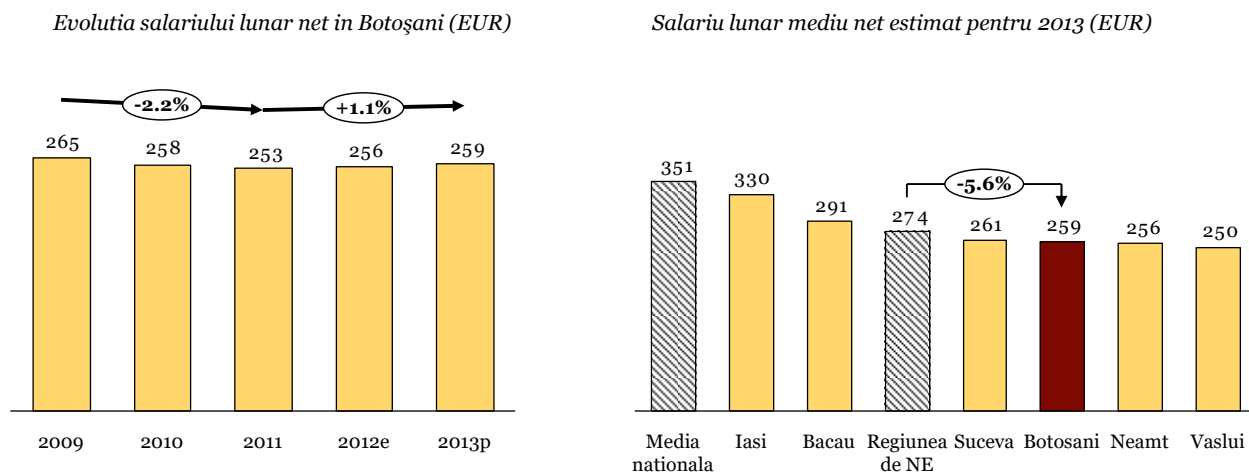


## PRIMĂRIA MUNICIPIULUI BOTOȘANI

Piața Revoluției, nr. 1, Botoșani, jud. Botoșani, cod poștal 710236

pensionarea precoce a multor persoane încă apte de muncă, dar și din ocuparea mascată a acestora în activități pe cont propriu (de ex. în agricultură, în mediul rural și în zonele periurbane).

Cu privire la nivelul salarizării din municipiu nu există date statistice, dar dacă se are în vedere ponderea redusă a activităților cu valoarea adăugată, acesta se plasează în jurul mediei județene de 1.346 lei net lunar în 2014, cu 6,3% sub valoarea mediei regionale de 1.437 de lei și cu 20,6% sub cea națională de 1.697 de lei. Salariile cele mai mici se înregistrează, în 2014, în domeniile hoteluri și restaurante (694 de lei), comerț (986 de lei), construcții (1.027 de lei), servicii administrative și suport (1.059 de lei), activități recreative, culturale și de spectacole (1.101 lei), transporturi și depozitare (1.129 de lei), agricultură (1.167 de lei) și industrie (1.184 de lei). Cele mai ridicate salarii se oferă în administrație (2.433 de lei), energie (2.200 de lei) și intermedieri financiare (2.179 de lei).



**Figura 55 - Evoluția salariului mediu lunar net din județul Botoșani**

Sursa: PWC





## **7.5. Activitatea de cercetare-dezvoltare și inovare**

În municipiul Botoșani precum și în proximitatea sa, nu își desfășoară activitatea niciun institut național de cercetare-dezvoltare, nici din coordonarea ANCS ori a vreunui Minister. De asemenea, pe raza municipiului nu își are sediu nicio universitate, fiind disponibile doar cursuri la distanță oferite de alte universități din țară. Cu toate acestea, mediul de afaceri din municipiu poate valorifica existența celor 25 de centre de excelență și 79 de centre de cercetare acreditate CNCISIS de la nivelul instituțiilor de învățământ superior din Iași și Suceava (Universitatea „Alexandru Ioan Cuza”, Universitatea Tehnică „Gheorghe Asachi”, Universitatea de Medicină și Farmacie „Gr.T. Popa”, Universitatea de Arte „George Enescu”, Universitatea de Științe Agricole și Medicină Veterinară, Universitatea „Mihail Kogălniceanu”, Universitatea „Petru Andrei”, Universitatea „Apollonia”, Universitatea „Ștefan cel Mare”).

Din perspectiva ponderii din PIB alocat activităților de cercetare-dezvoltare, județul Botoșani se plasa, la nivelul anului 2014, pe ultimul loc la nivel regional și național, cu un procent de doar 0,03% (sub 2 mil. lei), față de 0,3% la nivelul regiunii Nord-Est și 0,38% la nivelul României.

La nivelul municipiului, există și o societate (S.C. DUAL S.R.L.) care își desfășoară activitatea în domeniul cercetare-dezvoltare în științe sociale și umaniste (cod CAEN 7220), care nu a derulat însă, în perioada 2013-2014, activități comerciale.



**PRIMĂRIA MUNICIPIULUI BOTOȘANI**

Piața Revoluției, nr. 1, Botoșani, jud. Botoșani, cod poștal 710236

---



*Foto: Proiecție a Centrului de Cercetare-Dezvoltare al S.C. ELECTRO ALFA  
INTERNAȚIONAL S.R.L. Botoșani*

Un prim pas în dezvoltarea activităților de cercetare-dezvoltare-inovare de la nivelul municipiului Botoșani a fost făcut de S.C. ELECTRO ALFA INTERNAȚIONAL S.R.L., care a implementat proiectul ”Creșterea capacității de Cercetare-Dezvoltare a companiei SC ELECTRO ALFA INTERNATIONAL SRL în vederea asigurării competitivității pe piață”, co-finanțat din POS CCE 2007-2013. În cadrul acestui proiect s-au realizat un Centru de Cercetare-Dezvoltare și un Atelier de Cercetare-Dezvoltare Prototipuri, unde se vor realiza încercări de performanță și de tip (electrice și mecanice) pe modele experimentale, prototipuri și serii zero, în vederea testării viabilității și a eficienței noilor soluții tehnice.

De menționat este și faptul că, la nivelul regiunii Nord-Est, există 8 clustere (la care se adaugă unul național, cu reprezentanță în regiune) în domeniile: imagistică medicală, confecții-textile, turism, industrii creative, media-IT și TIC, care pun laolaltă resursele din mediul academic, de



## **PRIMĂRIA MUNICIPIULUI BOTOȘANI**

Piața Revoluției, nr. 1, Botoșani, jud. Botoșani, cod poștal 710236

---

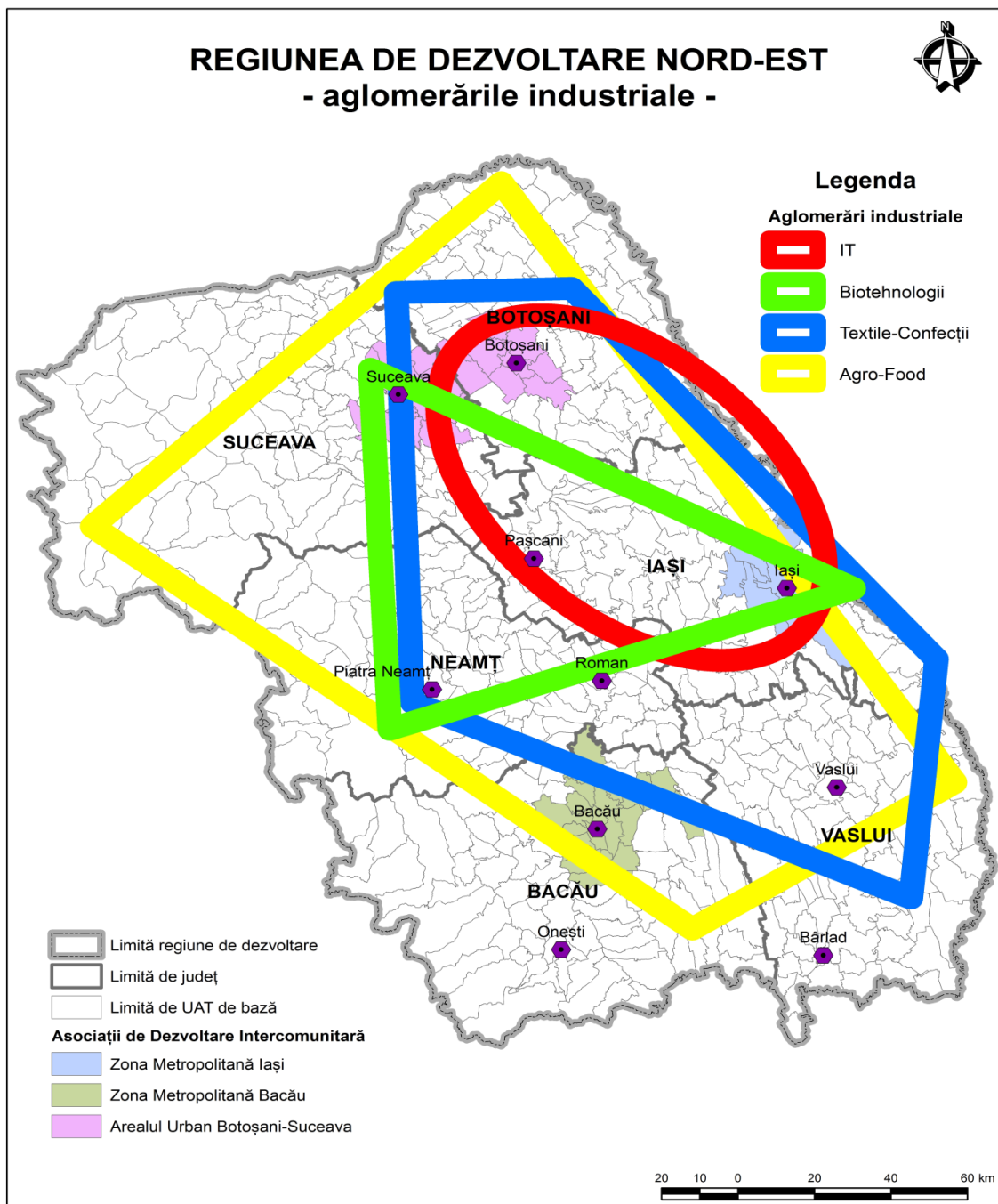
afaceri, public, precum și pe cele ale unor organizații de tip catalizator (ADR Nord-Est, firme de consultanță, camere de comerț și patronate, etc.), în vederea creșterii competitivității economice, prin promovarea transferului tehnologic, a integrării firmelor în lanțurile de furnizare, a dezvoltării de noi produse și a promovării acestora pe piețele internă și externă, etc. Singura firmă din municipiul Botoșani care face parte dintr-un cluster - Clusterul ASTRICO Nord-Est (textile-confecții), este S.C. JATEX S.A., producător de confecții textile. De asemenea, Consiliul Județean Botoșani este membru fondator al Clusterului EURONEST (IT&C).

Având în vedere că acest concept de cluster este unul nou și că organizațiile de acest tip de la nivel regional sunt în curs de extindere și dezvoltare, este de așteptat ca noi firme de la nivelul municipiului Botoșani să fie cooptate în astfel de structuri asociative (de ex. cele din domeniul IT&C, al textilelor și confecțiilor, al turismului). De asemenea, există la nivel local aglomerări industriale care ar justifica înființarea de noi clusteruri în domeniul industriei agroalimentare sau al echipamentelor electrice și electronice. Actualmente aceste aglomerări nu pot fi catalogate drept clusteruri în adevăratul sens al cuvântului, din cauza slabei colaborări pe orizontală și verticală, de-a lungul întregului lanț de furnizare, precum și a transferului foarte redus a rezultatelor din mediul academic către aplicații industriale.

În anul 2013, Agenția de Dezvoltare Regională Nord-Est a elaborat Strategia de Specializare Inteligentă a Regiunii Nord-Est, care identifică 4 domenii/sectoare de specializare inteligentă: Confecții-Textile, IT&C și New Media, Agro-alimentar și Biotehnologii. Conform acestei strategii, municipiul Botoșani are potențialul de a contribui semnificativ la dezvoltarea și reconfigurarea sectoarelor Confecții-Textile, IT&C și Agro-alimentar. Principalul său avantaj competitiv este, în acest context, legat de disponibilitatea forței de muncă calificate și de existența unor agenți economici deja consacrați în domeniile respective.



**PRIMĂRIA MUNICIPIULUI BOTOȘANI**  
Piața Revoluției, nr. 1, Botoșani, jud. Botoșani, cod poștal 710236



**Figura 56 - Aglomerările industriale din regiunea Nord-Est**

*Sursa: ADR Nord-Est. Strategia de specializare inteligentă a regiunii Nord-Est*



## **7.6. Structuri de sprijinire a afacerilor**

Conform definiției folosite în POR 2007-2013, structurile de sprijinire a afacerilor reprezintă structuri clar delimitate, care asigură o serie de facilități și/sau spații pentru desfășurarea activităților economice de producție și de prestare servicii. Ele au ca scop atragerea Investițiilor Străine Directe (ISD) pentru valorificarea potențialului resurselor zonei și pot fi: parcuri industriale, logistice, zone de afaceri sau industriale etc.

În anul 2014, în Regiunea Nord-Est existau 4 parcuri industriale din cele 69 autorizate la nivel național, cu o suprafață totală de 80,67 ha.

Dintre aceste 4 parcuri industriale de la nivelul regiunii, unul este Parcul Industrial Botoșani, administrat de către SC ELECTROMINING SA. A fost constituit în anul 2003 sub forma unui parteneriat public-privat cu Consiliul Local Botoșani. Are o suprafață funcțională de peste 20ha și o suprafață totală de 129.500 mp<sup>2</sup>, fiind situat în partea de nord a municipiului, pe DN 29B. Alte firme asociate sunt ELECTROCONTACT SA și MECANICA SA.



# AVENSA

## PRIMĂRIA MUNICIPIULUI BOTOȘANI

Piața Revoluției, nr. 1, Botoșani, jud. Botoșani, cod poștal 710236

---



*Foto: Hale industriale private în construcție (stânga) și sediul Incubatorului pentru IMM-uri Botoșani (dreapta)*

Parcul Industrial Botoșani are ca domeniu de specializare industria prelucrătoare, dar poate găzdui și activități secundare, precum distribuție, servicii, etc. Parcul dispune de 3 categorii de funcțiuni sau componente majore:

a) clădirile existente – în suprafață desfășurată totală de 84.265 mp, dintre care 32.000 mp cu destinație industrială, iar 16.000 mp de utilitate comună (centrală termică, stație de compresoare, etc.) și de depozitare. Spațiile pot fi reconfigurate flexibil și sunt conectate la rețelele de utilități de bază.



## PRIMĂRIA MUNICIPIULUI BOTOȘANI

Piața Revoluției, nr. 1, Botoșani, jud. Botoșani, cod poștal 710236

---



*Foto: Schema de zonificare funcțională a Parcului Industrial Botoșani*

b) clădirile noi – s-au realizat în imediata proximitate a spațiilor existente, pe un teren de circa 20.000 mp și cuprind spații de producție, servicii (de ex. birouri pentru companiile din domeniul IT&C), de depozitare, dar și spații administrative.

c) centrul comercial – care va putea găzdui centre comerciale și va dispune inclusiv de spații de depozitare și de o parcare de mari dimensiuni.

Spațiile disponibile, cu accesul la rețeaua de utilități din zonă, sunt puse la dispoziția investitorilor spre închiriere, care beneficiază și de o gamă diversificată de servicii (financiare, juridice, medicale, de transport, consultanță, etc.).

Totuși, trebuie făcută mențiunea că acest parc industrial este preponderent unul de tip brownfield (amenajat pe structura unor spații industriale construite în perioada comunistă), care nu permite realizarea unor construcții noi pentru producție, depozitare sau servicii de mari dimensiuni, după modelul parcurilor industriale de succes din România (de ex. Ploiești, Cluj-Napoca, Oradea etc.). De asemenea, fiind rezultatul unui parteneriat public-privat, Primăria Municipiului Botoșani nu deține controlul absolut asupra modului de administrare a parcului industrial existent. În acest context, este necesară completarea ofertei de infrastructură de afaceri din municipiu cu un spații industriale de tip ”greenfield”, adică parcele de teren cu utilități, puse la dispoziția investitorilor



## **PRIMĂRIA MUNICIPIULUI BOTOȘANI**

Piața Revoluției, nr. 1, Botoșani, jud. Botoșani, cod poștal 710236

---

pentru realizarea propriilor facilități de producție funcție de nevoi, dar și cu spații de depozitare frigorifice de mari dimensiuni, spații de interes comun pentru firmele găzduite (de ex. săli de conferințe, de training, expoziționale etc.).

La nivelul municipiului Botoșani funcționează și un Incubator de afaceri pentru IMM-uri, construit prin PHARE CES 2001, cu scopul de a stimula dezvoltarea sectorului privat din zonă. Administratorul incubatorului este SC LOCATIVA SA, cu sediul în str. Calea Națională nr 70, iar sectoarele țintă sunt: tâmplărie, mobilă, ateliere auto, textile, mase plastice, panificație, etc. Sunt acceptate ca beneficiari IMM-urile nou înființate sau cu o vechime de cel mult 2 ani, care au sediul în municipiul Botoșani.

Incubatorul este funcțional din mai 2006, oferind în cele două locații (Centrul Administrativ - str Poștei nr 6 și Centrul de microproducție - str Calea Națională nr 354) 30 de spații de birouri de circa 20mp fiecare, sală de conferințe 20 spații de producție de aproximativ 200mp fiecare, cu toate utilitățile, un atelier de producție, showroom la parter, spații pentru servirea mesei, și alte facilități<sup>3</sup>.

O altă deficiență identificată la nivel local este lipsa unui târg auto, mai ales în contextul în care peste 75% din autovehiculele vândute în România sunt uzate, iar municipiul este așezat într-o zonă de graniță, o astfel de facilitate putând deservii și locuitorii din Republica Moldova sau Ucraina.

---

3

<http://www.adrnorddest.ro/user/file/investment%20sheets%20ro/Fisa%20prezentare%20Incubatorul%20de%20afaceri%20pentru%20IMM-u/ri%20Botosani.pdf>





## PRIMĂRIA MUNICIPIULUI BOTOȘANI

Piața Revoluției, nr. 1, Botoșani, jud. Botoșani, cod poștal 710236

---

### Nevoi de dezvoltare identificate:

- Municipiul Botoșani nu dispune de un parc industrial complex, cu facilități de producție, depozitare (inclusiv frigorifică) și de servicii de afaceri, care să permită atragerea de noi investitori, crearea de locuri de muncă și valorificarea resurselor locale (forță de muncă, materii prime agricole, etc.);
- Producătorii agricoli din zona Botoșani nu dispun de un sistem integrat și de o infrastructură adecvată care să le permită valorificarea, marketingul și comercializarea produselor agroalimentare; unele cartiere din municipiu nu dispun de piețe agroalimentare pentru aprovizionarea populației cu produse agroalimentare proaspete;
- Lipsa unui târg auto;
- Relațiile economice și comerciale insuficient dezvoltate cu Republica Moldova și Ucraina;
- Fenomenul migrației forței de muncă s-a amplificat în ultimii ani pe fondul deficitului de locuri de muncă;
- Investitorii existenți și potențiali de la nivel local se confruntă cu un deficit de forță de muncă corespunzător calificată.

## 8. Mediu

### 8.1 Monitorizarea apelor

În zona municipiului Botoșani, Agenția pentru Protecția Mediului a monitorizat, în perioada 2007- 2014, calitatea apelor de suprafață din zona municipiului Botoșani. Acestea au înregistrat o stare bună din perspectiva elementelor biologice, fizico-chimice și a poluanților specifici.

Calitatea apelor freatice, în perioada 2007- 2014, este bună pentru toate profilele hidrologice, nefiind înregistrate depășiri ale valorilor de prag pentru poluanți.



## **PRIMĂRIA MUNICIPIULUI BOTOȘANI**

Piața Revoluției, nr. 1, Botoșani, jud. Botoșani, cod poștal 710236

---

În municipiul Botoșani aprovizionarea cu apă potabilă se face în regim continuu, iar calitatea apei furnizate se încadrează în parametrii de potabilitate impuși de Legea 458/2002 (100% potabilitate biologică și 98,1% potabilitate chimică, în anul 2014).

Conform măsurătorilor efectuate de către AN Apele Române Botoșani, concentrațiile de nitriți nu depășesc limitele admise prin lege, însă se înregistrează unele depășiri la concentrațiile de nitrați, sulfați sau cloruri.

De remarcat este și faptul că, în ultimii ani, volumul apelor uzate evacuate a scăzut considerabil în municipiul Botoșani, pe fondul restrângerii unor activități economice, a contorizării consumului de apă în gospodăriile populației, dar și a investițiilor semnificative în conformarea la cerințele de mediu. Un rol decisiv în acest sens l-a avut modernizarea infrastructurii de apă-canal din zona Botoșani-Cătămărăști-Bucecea, cu treaptă terțiară de epurare a apelor și extinderea rețelei de canalizare.

### **8.2 Monitorizarea calității aerului**

Evaluarea calității aerului se face în conformitate cu prevederile Legii nr. 104/2011 privind calitatea aerului înconjurător, care transpune Directiva 2008/50/CE a Parlamentului European și a Consiliului din 21 mai 2008 privind calitatea aerului înconjurător și un aer mai curat pentru Europa și Directiva 2004/107/CE a Parlamentului European și a Consiliului din 15 decembrie 2004 privind arsenul, cadmiul, mercurul, nichelul, hidrocarburile aromatice policiclice în aerul înconjurător. Evaluarea calității aerului înconjurător și nivelul de poluare a aerului pe teritoriul municipiului Botoșani se realizează cu ajutorul Stației Automate, aparținând Rețelei Naționale de Monitorizare a Calității Aerului (RNMCA).



## **PRIMĂRIA MUNICIPIULUI BOTOȘANI**

Piața Revoluției, nr. 1, Botoșani, jud. Botoșani, cod poștal 710236

---

APM Botoșani este dotată cu o Stație de fond urban BT1-FU, amplasată în municipiul Botoșani, pe Bd. Mihai Eminescu, nr. 44. Parametrii atmosferici luați în considerare în evaluarea calității aerului înconjurător din municipiu sunt: dioxidul de sulf (SO<sub>2</sub>), oxizii de azot (NO<sub>x</sub>), monoxidul de carbon (CO), ozonul (O<sub>3</sub>), benzenul (C<sub>6</sub>H<sub>6</sub>), pulberile în suspensie (PM<sub>2,5</sub> și PM<sub>10</sub>), parametrii meteo (direcția și viteza vântului, presiunea, temperatura, umiditatea relativă și cantitatea de precipitații). Datele de calitate a aerului, după validarea primară, sunt transmise spre evaluare Centrului de Evaluare a Calității Aerului (CECA) din cadrul ANPM, iar APM Botoșani pune la dispoziția publicului anual un raport cu privire la calitatea aerului înconjurător cu referire la toți poluanții care intră sub incidența Legii nr. 104/2011. Rezultatele monitorizării calității aerului ilustrează calitatea acestuia în raport cu valorile limită, valorile țintă, pragurile de alertă sau de informare, nivelurile critice stabilite pentru fiecare poluant.

În anul 2014, monitorizarea calității aerului în municipiul Botoșani s-a realizat de către APM Botoșani prin măsurători continue ale stației automate de fond urban pentru poluanții SO<sub>2</sub>, NO<sub>2</sub>, O<sub>3</sub>, CO și PM<sub>10</sub>, prin măsurători gravimetrice pentru pulberile în suspensie (PM<sub>10</sub>), respectiv prin monitorizarea calității precipitațiilor pentru poluanții pH, conductivitate, alcalinitate/aciditate, duritate, SO<sub>4</sub><sup>2-</sup>, NO<sub>2</sub><sup>-</sup>, NO<sub>3</sub><sup>-</sup>, NH<sub>4</sub><sup>-</sup>, Cl<sup>-</sup>, Ca<sup>2+</sup> și Mg<sup>2+</sup>.

Rezultatele măsurătorilor efectuate de APM Botoșani în cursul anului 2014 au fost următoarele:

- în ceea ce privește nivelul concentrațiilor medii anuale ale poluanților atmosferici în aerul înconjurător: dioxidul de azot și oxizii de azot nu s-au măsurat continuu prin intermediul stației automate de monitorizare din rațiuni tehnice, în timp ce pentru dioxidul de sulf, monoxidul de carbon, ozon, benzen, pulberi în suspensie PM<sub>10</sub> și PM<sub>2,5</sub> valorile înregistrate s-au situat mult sub valorile limită (orare și zilnice) și valorile țintă stabilite prin Legea nr. 104/2011, nefiind înregistrate depășiri ale pragului de informare și de alertă. Prin urmare, calitatea aerului din municipiu este una corespunzătoare și fără impact asupra stării de sănătate a populației;



## **PRIMĂRIA MUNICIPIULUI BOTOȘANI**

Piața Revoluției, nr. 1, Botoșani, jud. Botoșani, cod poștal 710236

---

- în intervalul 2010-2014, tendința mediilor anuale ale poluanților este una variabilă pentru NO<sub>2</sub>, SO<sub>2</sub>, PM<sub>10</sub> și descrescătoare pentru C<sub>6</sub>H<sub>6</sub>;
- în perioada 2011-2014 nu s-au efectuat determinări de plumb și alte metale grele, însă valorile înregistrate anterior indicau valori mult sub valoarea limită anuală pentru protecția sănătății umane.

Inventarul local al emisiilor de poluanți atmosferici, elaborat anual de către APM Botoșani, indică pentru anul 2014 faptul că traficul rutier este principala sursă de poluare cu metan și oxizi de azot, încălzirea locuințelor, comercială și instituțională și prepararea hranei este principala sursă de poluare cu compuși organici volatili nemetanici, monoxid de carbon, PM<sub>2,5</sub>, PM<sub>10</sub>, plumb, cadmiu, mercur și POPs-uri, iar agricultura generează cea mai mare parte a poluării cu oxizi de sulf, protoxid de azot și amoniac.

Prin urmare, se poate concluziona că pe teritoriul municipiului Botoșani nu există surse majore de poluare a aerului, dar pot fi menționate o serie de surse cu caracter temporar: procesele de ardere pentru încălzirea locuințelor și a obiectivelor social-economice și transportul rutier. Din cauza extinderii parcului auto și a vechimii acestuia, sectorul transporturilor devine un important factor de poluare a aerului.

### **8.3 Monitorizarea solului**

În perioada 2007- 2014, APM Botoșani a identificat la nivelul județului o serie de procese de degradare naturală și antropică a solului care au condus la următoarele forme de degradare: eroziune, alunecări de teren, inundabilitate, acidifiere, compactare, deficit de elemente nutritive, exces de umiditate ș.a. În urma acestor procese de degradare a solului, în municipiul Botoșani au fost semnalate unele cazuri de alunecări de teren, fiind vizate circa 167ha de alunecări în valuri. Măsurile de prevenire și remediere ale acestor situații sunt: împiedicarea alimentării cu apă a



## **PRIMĂRIA MUNICIPIULUI BOTOȘANI**

Piața Revoluției, nr. 1, Botoșani, jud. Botoșani, cod poștal 710236

---

substratului supus fenomenului de alunecare, canalele de coastă, lucrări de drenaj subteran, captarea izvoarelor de coastă, ameliorarea regimului aerohidric și stabilizarea terenului, etc.

În urma inventarierii preliminare realizate de APM Botoșani, la nivelul municipiului Botoșani au fost identificate 5 situri afectate de poluări istorice (în urma unor evenimente produse înainte de aprilie 2007) cu produse petroliere, din care un sit orfan (cu poluator necunoscut). Acestea vor deveni publice după definitivarea și aprobarea de către autoritatea centrală pentru mediu a listei siturilor contaminate istoric, orfane, abandonate, respectiv a listei siturilor contaminate actual.

În ceea ce privește poluările accidentale și accidente majore de mediu, în perioada 2007- 2014 nu au fost semnalate astfel de evenimente.

### **8.4 Biodiversitatea**

La nivelul municipiului Botoșani s-au identificat următoarele categorii de habitate naturale: de pădure (pe aproape 300 de hectare), de pajiști - secundare (pe o suprafață de peste 700 de hectare), respectiv de ape dulci – cursuri de apă ce adăpostesc specii de pești, pe o suprafață destul de restrânsă (circa 30 de hectare). Vegetația specifică zonei municipiului este una de silvostepă, alcătuită preponderent din plante ierboase și pășuni naturale, reprezentate mai ales prin asociații de graminee adaptate la secetă, la care se adaugă tufărișuri alcătuite din arbuști, păduri de amestec și vegetație hidrofilă de-a lungul cursurilor de apă. Cea mai mare parte a teritoriului municipiului este puternic antropizat, situație specifică zonelor puternic urbanizate, terenurile arabile ocupând aproape 50% din suprafață administrativă, iar construcțiile și căile de comunicații circa 25%.

Pe teritoriul județului există 11 situri Natura 2000, însă niciunul pe teritoriul administrativ al municipiului Botoșani.



## PRIMĂRIA MUNICIPIULUI BOTOȘANI

Piața Revoluției, nr. 1, Botoșani, jud. Botoșani, cod poștal 710236

---

În municipiul Botoșani au fost declarați monumente ale naturii 85 arbori seculari (stejari seculari, fag roșu, tise, plopi negri și albi, Pawlonia, Ginkgo, scumpie, pin strob, magnolii, arțar american, salcâmi japonezi) și sunt atestate 9 parcuri dendrologice. Acestea au fost declarate prin HCJ nr. 170/2010 privind unele măsuri pentru protecția ariilor naturale de interes județean, a parcurilor dendrologice, a arborilor monumente ale naturii, a florei și faunei sălbatice, Anexele 2, respectiv 3.

### 8.5 Spații verzi

Conform metodologiei INS, municipiul Botoșani dispunea, în anul 2014, de 228 ha (2.280.000 mp) de spații verzi amenajate sub formă de parcuri, grădini publice, scuaruri, baze și amenajări sportive, exceptând cimitirele, serele, pepinierele, grădinile de zarzavaturi, lacurile etc.

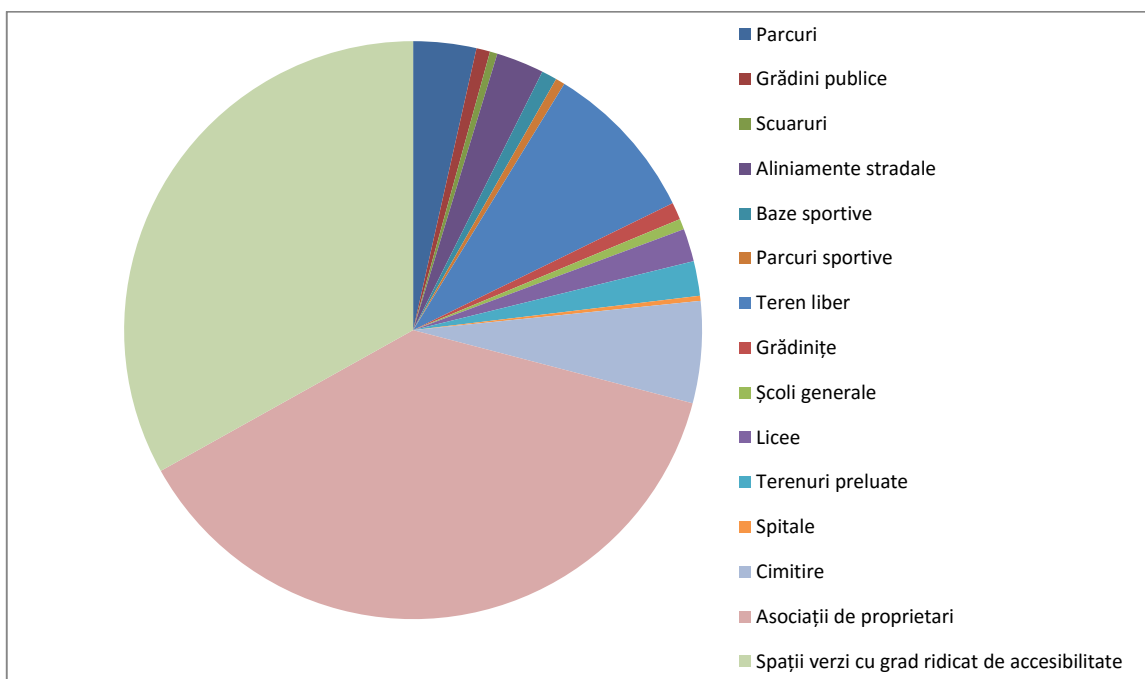
Conform evidențelor Primăriei Municipiului Botoșani, suprafața totală de spații verzi era, la sfârșitul anului 2013, de 3.172.595 mp. Aceasta corespunde unei valori medii de 27,3 mp de spațiu verde/locuitor, peste minimul de 26 mp impus prin O.U.G. nr. 114/2007 și prin O.G. nr. 195/2005 privind protecția mediului, cu modificările și completările ulterioare. O.U.G nr. 195/2005, la art.71, alin (1) prevede că „*schimbarea destinației terenurilor amenajate ca spații verzi și/sau prevăzute ca atare în documentațiile de urbanism, reducerea suprafețelor acestora ori stramutarea lor este interzisă, indiferent de regimul juridic al acestora*” De asemenea, Legea nr. 24/2007 privind reglementarea și administrarea spațiilor verzi din intravilanul localităților republicată prevede la art. 9 faptul că: „*construcțiile și amenajările de orice tip, altele decât cele specificate la alin.(1) sunt interzise*” Articolul 10 din aceeași lege prevede faptul că



## PRIMĂRIA MUNICIPIULUI BOTOȘANI

Piața Revoluției, nr. 1, Botoșani, jud. Botoșani, cod poștal 710236

strategia privind conservarea și dezvoltarea rețelei de spații verzi are în vedere distribuția echilibrată a acestora în raport cu specificul unității teritoriale de referință, crearea de spații verzi prin transformarea terenurilor neproductive, a altor categorii de terenuri și aplicarea de metode alternative. La extinderea suprafeței intravilanului, autoritățile publice locale au obligația să asigure o cotă de 5% pentru amenajarea de spații verzi publice.



**Figura 57 - Structura spațiilor verzi din municipiul Botoșani**

*Sursa: Primăria Municipiului Botoșani*

După cum se poate observa în figura de mai sus, circa o treime din totalul spațiilor verzi din municipiul Botoșani se află în zona celor 101 asociații de proprietari, acestea fiind, în general, spațiile din jurul blocurilor de locuințe. Multe dintre aceste spații verzi se află într-o stare avansată de degradare, fiind netoalate, ocupate de construcții provizorii sau de mașini parcate neregulamentar. Poligonul Militar de pe Str. Petru Rareș înregistrează alunecări de teren și necesită măsuri urgente de împădurire.



## PRIMĂRIA MUNICIPIULUI BOTOȘANI

Piața Revoluției, nr. 1, Botoșani, jud. Botoșani, cod poștal 710236

---

În ceea ce privește celelalte categorii de spații verzi, acestea constau din<sup>4</sup>:

- 3 parcuri: "Mihai Eminescu" (76.698 mp), "Tineretului" (16.988 mp) și "Curcubeului" (18.102 mp);
- 7 grădini publice: "Sucevei", "Primărie", "Junior", "Filatelie-Elsaco", "Biblioteca", "Casa Tineretului" și "Junior" – cu o suprafață totală de 24.266 mp;
- 23 de scuaruri – cu o suprafață totală de 13.340 mp;
- Stadionul Municipal (27.279 mp);
- 3 parcuri sportive: "Stadion Dinamo", Teren de sport "Pacea", Teren de sport "Mecanex" – cu o suprafață totală de 16.619 mp;
- 4 terenuri libere ("Cornișa Sucevei", "Trei Coline – Obor", "Rediu" și "Ștrand") – cu o suprafață totală semnificativă, de 335.272 mp;
- 6 cimitire ("Pacea", "Eternitatea", "Evreiesc 1", "Evreiesc 2", "Lipovenesc", Cimitirul privat în zona industrială lângă biserica I.I. Hozevitul) – cu o suprafață totală de 180.537 mp;
- Spații verzi aferente unităților de învățământ, spitalelor – în suprafață totală de 116.911 mp;
- Un teren preluat de la Ministerul Apărării Naționale, în zona "Pacea" (61.500 mp).

Dintre spațiile verzi din municipiu, cel mai mare și mai reprezentativ este Parcul Mihai Eminescu. Acesta s-a deschis în 1869 și, la acea dată, purta numele de Grădina Publică Vârnăv. În partea centrală a acestuia se găsește un lac artificial cu 2 poduri, iar pe aleile principale se găsesc statui cu busturile principalilor oameni de cultură botoșăneni. Parcul păstrează câțiva

---

<sup>4</sup> Prin HCJ nr. 170/2010 privind unele măsuri pentru protecția ariilor naturale protejate de interes județean, a parcurilor dendrologice, a arborilor monumente ale naturii, a florei și faunei sălbatice, au fost nominalizate în municipiul Botoșani: o pădure cu funcție de recreere (Pădurea Rediu, 124,7 ha), 9 parcuri dendrologice (Parcul Mihai Eminescu, Parcul Policlinicii, Parcul Central, Parcul Tineretului, Parcul Curcubeului, Parcul APM Botoșani, Parcul Elie Radu, Parcul Rediu și Casa Sofian), precum și 85 de arbori seculari, amplasați în diferite zone din oraș. Neconcordanța dintre HCJ nr. 170 și evidențele municipalității cu privire la denumirea acestor spații verzi sunt date de momentul la care s-au colectat datele, anul 2010, respectiv 2013.






## PRIMĂRIA MUNICIPIULUI BOTOȘANI

Piața Revoluției, nr. 1, Botoșani, jud. Botoșani, cod poștal 710236

---

arbori contemporani cu Mihai Eminescu, care, în ultima parte a vieții sale, și-a petrecut timpul aici. Pe lacul artificial se pot face plimbări cu barca, iar în chioșcul din mijlocul parcului, de sărbători, cântă fanfara militară. În 1932 aici a fost pus bustul lui Mihai Eminescu, fiind opera sculptorului Ion Georgescu, monument ce fusese amplasat în 1890 în fața școlii Marchian.



*Foto: Imagini din Parcul "Mihai Eminescu" Botoșani (lacul de agrement și fântâna arteziană)*

Pe de altă parte, se remarcă zona Cornișa, unde este în curs de amenajare un Parc regional de agrement turistic și sportiv, proiect în valoare de circa 20 mil. de Euro, cu finanțare din Programul Operațional Regional 2007-2013, Axa Prioritară 5. Parcul de agrement "Cornișa" va cuprinde piscine pentru copii, piscină pentru adulți, bazin olimpic exterior, tobogane, râu artificial, patinoar, piste de curling, plajă artificială, terenuri de sport, centru SPA, parcare, vestiare și altele.



## PRIMĂRIA MUNICIPIULUI BOTOȘANI

Piața Revoluției, nr. 1, Botoșani, jud. Botoșani, cod poștal 710236

---



*Foto: Planul Parcului Cornișa (sus) și zona în care este amenajat acesta (jos)*

În perioada de programare anterioară, au fost reabilitate Parcurile ”Mihai Eminescu” și ”Curcubeului”, cu o finanțare de la Administrația Fondului de Mediu și de la bugetul local, fiind reabilitate aleile, plantate flori, arbori și gard viu, modernizat iluminatul public și înlocuit mobilierul urban, amenajate locuri de joacă pentru copii și locuri pentru plimbarea animalelor de companie.

De asemenea, Primăria Botoșani a realizat lucrări pentru modernizarea celorlalte spații verzi din municipiu (Central/Primăriei, Sucevei, Junior, Tineretului), în cadrul unui proiect inclus în Planul Integrat de Dezvoltare Urbană, co-finanțat din Programul Operațional Regional 2007-



## **PRIMĂRIA MUNICIPIULUI BOTOȘANI**

Piața Revoluției, nr. 1, Botoșani, jud. Botoșani, cod poștal 710236

---

2013, care au constat din refacerea aleilor, reabilitarea fântânilor arteziene, plantarea de gazon, arbuști și flori, reabilitarea și modernizarea iluminatului ornamental, valoarea investiției fiind de circa 7,5 milioane de lei.

De asemenea, cu fonduri de la bugetul local, se execută anual lucrări de întreținere a spațiilor verzi și de amenajare peisagistică. Anual, se plantează fire de răsad și se execută amenajări de tip stâncărie, se plantează puieți de tei, sămânță de gazon, se achiziționează cosuri de gunoi, mese de șah, gard metallic de protecție a spațiilor verzi și se dotează zona de picnic pe versantul stâng Cornișa.



*Foto: Pistă de biciclete amenajată în municipiul Botoșani cu fonduri din POR 2007-2013*

În prezent, în Botoșani există peste 20 km de piste de biciclete, amenajate de-a lungul inelului central de circulație din municipiu, reabiliate în cadrul proiectului co-finanțat din Programul Operațional Regional 2007-2013 (PIDU).

Primăria municipiului Botoșani are realizat în prezent un nomenclator al spațiilor verzi, dar într-o formă incipientă.



## **PRIMĂRIA MUNICIPIULUI BOTOȘANI**

Piața Revoluției, nr. 1, Botoșani, jud. Botoșani, cod poștal 710236

---

În conformitate cu prevederile art. 1 și ale art. 16 alin. (1) din *Legea nr. 24/2007 privind reglementarea și administrarea spațiilor verzi din intravilanul localităților*, republicată și modificată, autoritatea administrației publice locale Botoșani are obligația să țină evidența spațiilor verzi din intravilanul municipiului prin constituirea registrelor locale ale spațiilor verzi, pe care le actualizează ori de câte ori intervin modificări.

Registrul local al spațiilor verzi din intravilanul municipiului va determina o bună gestionare a potențialului spațiilor verzi, cu implicații asupra siguranței și calității vieții locuitorilor, asigurând crearea unui sistem de monitorizare a spațiilor verzi și a terenurilor degradate ce pot fi recuperate ca spații verzi, în vederea asigurării calității factorilor de mediu și stării de sănătate a populației.

Conform Legii nr.24/2007 republicată și modificată ulterior, Registrul local al spațiilor verzi este un sistem informațional care cuprinde datele tehnice ale tuturor spațiilor verzi, conform indicilor de calitate și cantitate. Realizarea acestuia se face în conformitate cu *Ordinul nr. 1549/2008 privind aprobarea Normelor tehnice pentru elaborarea Registrului local al spațiilor verzi din intravilanul localităților*

### **8.6 Gestionarea deșeurilor**

În municipiul Botoșani deșeurile colectate sunt reprezentate de deșeuri municipale (menajere, asimilabile celor menajere, din servicii municipale – piețe, spații verzi, stradale, din construcții și demolări), deșeuri medicale, deșeuri din construcții și demolări, deșeuri provenite din întreținerea spațiilor verzi, deșeuri de echipamente electrice și electronice și deșeuri industriale.

Consiliul Local al municipiului Botoșani a delegat pentru 20 de ani administrarea Serviciului Public de colectare, transport și neutralizare a deșeurilor solide municipale și asimilabile din comerț, industrie și instituții din municipiu către S.C. URBAN SERV S.A.- societate al cărui singur acționar este municipalitatea. Contractul de concesiune transferă acestui operator



## **PRIMĂRIA MUNICIPIULUI BOTOȘANI**

Piața Revoluției, nr. 1, Botoșani, jud. Botoșani, cod poștal 710236

---

economic autorizat sarcini și responsabilități privind prestarea serviciilor de utilități publice, precum și administrarea și exploatarea acestuia în conformitate cu legislația în vigoare. S.C. URBAN SERV S.A. este o societate specializată în domeniul serviciilor comunitare de utilități publice, dispunând de o structură completă și complexă din perspectivă organizatorică, a personalului și a dotărilor tehnico-materiale.

Deșeurile municipale și asimilabile sunt colectate de la persoanele juridice pe bază de contract, iar deșeurile menajere sunt colectate de la populație astfel: din poartă în poartă pentru persoanele ce domiciliază la case și de pe platformele gospodărești pentru populația care locuiește la blocuri (persoane arondate asociațiilor de proprietari). La nivelul anului 2013, S.C. URBAN SERV S.A. avea încheiate circa 7.000 de contracte cu populația (case/gospodării individuale și condominii/blocuri), respectiv aproape 1.700 de contracte cu persoane juridice (instituții și agenții economici). Aria de acoperire a serviciilor operatorului cuprinde întregul teritoriu administrativ al municipiului, iar populația deservită este de peste 106.000 de locuitori stabili, conform recensământului din 2011.

Infrastructura de colectare a deșeurilor administrată de S.C. URBAN SERV S.A. cuprindea, la nivelul anului 2013, următoarele dotări:

- a) pentru gospodăriile individuale: 3.363 de pubele din plastic de 120 l pentru deșeu menajer, 3.028 de saci de 120 l albaștri pentru deșeuri din hârtie și carton, 3.025 de saci galbeni pentru deșeuri din plastic și PET-uri, 2.790 de unități individuale de compostare (lăzi negre de plastic de 400 l);
- b) pentru condominii (blocuri): 80 de platforme de precollectare, dotate cu 584 de eurocontainere metalice zincate, dintre care 65 dotate cu recipiente pentru deșeu reciclabil, 182 de containere din plastic pentru colectare separată (64 pentru hârtie și carton, 63 pentru plastic/PET, 55 pentru sticlă), 4 țarcuri de 1,1 mc din plasă metalică pentru deșeuri din plastic/PET, 9 containere de 7 mc din metal pentru deșeuri din



## PRIMĂRIA MUNICIPIULUI BOTOȘANI

Piața Revoluției, nr. 1, Botoșani, jud. Botoșani, cod poștal 710236

---

plastic/PET, 3 containere speciale de 10 mc din metal (în punctele de precolectare) și un container special de 33 mc din metal (în baza de salubritate) pentru DEEE, acestea din urmă în proprietatea ECOTIC;

- c) pentru operatorii economici și instituții: platforme de precolectare deșeurilor menajere dotate cu 215 pubele din plastic de 120 l, 342 de eurocontainere din metal de 1,1 mc, 24 de containere din metal de 4 mc, 11 containere din metal de 10 mc, respectiv platforme de precolectare (spații de stocare) deșeurilor reciclabile (precolectate separat) dotate cu 77 de pubele din plastic de 120 l (26 pentru hârtie și carton, 23 pentru sticlă, 28 pentru plastic), 82 de pubele din plastic de 240 l (28 pentru hârtie și carton, 26 pentru sticlă, 28 pentru plastic), 56 de eurocontainere din plastic și metal de 1,1 mc (22 pentru hârtie și carton, 16 pentru sticlă, 18 pentru plastic), 2 containere de 4 mc (pentru hârtie și carton, respectiv sticlă), 3 containere din metal de 7 mc (pentru PET), un container din metal de 14 mc (pentru hârtie și carton) și 2 containere de moloz.



*Foto: Echipament de colectare a deșeurilor și depozitul ecologic de la Stăuceni*

În anul 2013, URBAN SERV S.A. a colectat de la nivelul municipiului 41.313 tone de deșeurilor municipale, dintre care 26.743 de tone de deșeurilor menajere, 7.041 de tone de deșeurilor asimilabile

**PRIMĂRIA MUNICIPIULUI BOTOȘANI**

Piața Revoluției, nr. 1, Botoșani, jud. Botoșani, cod poștal 710236

celor menajere, colectate de la operatori economici și instituții, 6.934 de tone de deșuri municipale și 595 de tone de deșuri din construcții și demolări.

<b>Deșuri</b>	<b>Cantitate colectată (tone)</b>
<b>A. Deșuri menajere și asimilabile</b>	<b>33.824</b>
1. Deșuri menajere de la populație colectate în amestec	23.384
2. Deșuri menajere de la operatori economici și instituții publice colectate în amestec	7.011
3. Deșuri menajere și asimilabile colectate separat (populație, instituții publice, operatori economici), din care:	3.429
- hârtie și carton	73
- plastic/PET	14
- sticlă	2
- metale	0
- DEEE	16
- tonere / cartuș imprimantă	1
- biodeșeu	3.324
<b>B. Deșuri din servicii municipale:</b>	<b>6.934</b>
1. Deșuri stradale totale	3.723
2. Deșuri din piețe agroalimentare	1.732
3. Deșuri din parcuri, grădini și spații verzi, inclusiv cimitire	1.479
<b>C. Deșuri din construcții și demolări</b>	<b>595</b>
<b>TOTAL DEȘURI MUNICIPALE COLECTATE</b>	<b>41.313</b>

Sursa: S.C. URBAN SERV S.A.



## **PRIMĂRIA MUNICIPIULUI BOTOȘANI**

Piața Revoluției, nr. 1, Botoșani, jud. Botoșani, cod poștal 710236

---

Dintre deșeurile menajere colectate, doar 10,1% au fost colectate selectiv (preponderent biodeșeuri din gospodării), restul de 89,9% fiind colectate în amestec.

O cantitate de 2.415 tone de deșeuri industriale au fost colectate și stocate temporar în Spațiul de Stocare Temporară (SST) administrat de URBAN SERV în vederea valorificării și eliminării, preponderant deșeuri din construcții și demolări, valorificate inert din sortare/resortare, dar și deșeuri textile și resturi de fontă.

Din totalul deșeurilor colectate la nivel local, doar 29,6% au fost valorificate din sortare/resortare, în principal biodeșeu prin intermediul platformei de compost a operatorului, dar și deșeuri inerte valorificate intern de URBAN SERV. O cantitate foarte redusă de deșeuri (482 de tone) au fost valorificate externe prin contracte/protocoale încheiate cu operatori economici autorizați. Pe de altă parte, 34.589 de tone de deșeuri municipale au fost stocate în SST în vederea valorificării, inclusiv prin transfer.

La nivelul anului 2014, în municipiul Botoșani nu funcționa un o stație de sortare și transfer a deșeurilor (singurele funcționale în județ sunt cele din orașele Dorohoi și Flămânzi), context în care operatorul de salubritate local a organizat un spațiu de sortare manuală a deșeurilor unde se practică o extragere a fracțiilor valorificabile, situat în proximitatea spațiului de stocare temporară. Funcția acestui spațiu de sortare este de a reduce cantitatea de deșeuri care ajung la eminare și de evitare a penalităților impuse de Administrația Fondului de Mediu.

În ceea ce privește eliminarea deșeurilor municipale, depozitul neconform de la Botoșani a sistat activitatea de depozitare în iulie 2012, ceea ce a determinat adoptarea unor soluții temporare de stocare, cu obligația relocării ulterioare a deșeurilor, până la momentul finalizării proiectului SMID, mai exact a depozitului de la Stăuceni, unde vor fi transportate deșeurile din întregul județ, inclusiv din municipiul Botoșani. Deși cele două spații temporare de stocare din municipiu





## **PRIMĂRIA MUNICIPIULUI BOTOȘANI**

Piața Revoluției, nr. 1, Botoșani, jud. Botoșani, cod poștal 710236

---

urmas să fie autorizate pentru maxim un an, prelungirea dării în folosință a depozitului ecologic de la Stăuceni a impus prelungirea funcționării lor până în prezent. În anul 2013, la Spațiul temporar de stocare a deșeurilor nr. 1 din municipiul Botoșani s-au depozitat 36.488 de tone de deșeuri, majoritatea deșeuri municipale nepericuloase, în timp ce în 2014 s-au depozitat 12.391 de tone de deșeuri la Spațiul temporar de stocare nr. 1, respectiv 26.037 de tone la Spațiul temporar de stocare nr. 2. Condiția autorizării spațiilor temporare a fost ca, la momentul dării în funcțiune a depozitului conform de la Stăuceni (august 2016), deșeurile depozitate în cele două spații temporare să fie relocate sau valorificate în cadrul proiectului de închidere a fostului depozit neconform al municipiului. Amplasamentul fostului depozit de deșeuri de la Botoșani, închis în cadrul proiectului POS MEDIU, a fost predat municipalității, care va asigura monitorizarea post-închidere.

Proiectul de Sistem Integrat de Management a Deșeurilor din Județul Botoșani, implementat prin POS MEDIU 2007-2013, cu o valoare de 143 mil de lei prevede mai multe măsuri pentru conformarea activităților de gestiune a deșeurilor din județ cu normele europene, printre care închiderea și ecologizarea depozitelor de deșeuri neconforme, inclusiv a celui din municipiul Botoșani, amenajarea unui depozit conform în comuna Stăuceni (celula nr. 1), inclusiv a unei stații de sortare județene, construirea a două noi stații de transfer, extinderea a două stații de sortare, construirea de platforme de colectare și achiziția unor autospeciale pentru transport containere, 6 dintre ele fiind destinate zonei municipiului Botoșani. De asemenea, extinderea colectării selective a deșeurilor cu platforme de colectare separată dotate cu pubele și euro-containere, dar și unități de compostare, sunt obiective ale proiectului. Zona municipiului Botoșani (denumită zona de transfer 4) este proiectată cu transfer direct al deșeurilor la Stăuceni, deci nu va beneficia în proiect de amenajarea unor stații de sortare și transfer la nivelul orașului.

Depozitul ecologic de la Stăuceni a fost deja finalizat și este dotat cu un compactor pentru creșterea densității deșeurilor, un sistem de tratare a levigatului, un sistem modern de evacuare a



## **PRIMĂRIA MUNICIPIULUI BOTOȘANI**

Piața Revoluției, nr. 1, Botoșani, jud. Botoșani, cod poștal 710236

---

gazelor, precum și de o stație de sortare care va deservi întreg județul. Odată cu dare în operare a acestui depozit, în anul 2016, deșeurile din Municipiul Botoșani vor fi transportate și eliminate la Stăuceni. Consiliul Județean Botoșani a atribuit în cursul anului 2016 contractul de operare a centrului de management al deșeurilor de la Stăuceni, în prezent fiind derulate procedurile de achiziție publică a serviciilor de colectare a deșeurilor din cele cinci zone ale județului, inclusiv din municipiul Botoșani.

Toate UAT-urile din județul Botoșani, inclusiv Consiliul Județean Botoșani și Municipiul Botoșani, au constituit Asociația de Dezvoltare Intercomunitară "Ecoproces", organizație care are rolul de serviciu județean de salubritate. Aceasta a realizat și adoptat Regulamentul județean de salubritate și va monitoriza buna gestionare a deșeurilor municipale din județ.

În zona Municipiului Botoșani, există un număr de 11 firme autorizate să colecteze deșuri electrice și electronice (cu o cantitate colectată de circa 62 de tone), 3 centre de colectare și valorificare a vehiculelor scoase din uz (542 de autovehicule dezmembrate), iar 8 companii sunt autorizate pentru colectarea de baterii și acumulatori. S.C. AISE S.A. Botoșani dispune de o instalație de recondiționare a uleiurilor de transformator.

De asemenea, în Municipiul Botoșani s-a implementat colectarea separată a deșeurilor verzi din serviciile municipale, a fracțiilor biodegradabile din piața agroalimentară și din gospodăriile populației și depozitarea lor pe platforma de compostare din incinta depozitului de deșuri.

La nivelul județului Botoșani au fost colectate și valorificate câteva sute de tone de deșuri de hârtie (1.472 de tone) și PET-uri (560 de tone), de către cei 9 operatori autorizați în acest sens, în județ nefiind înregistrată nicio unitate de prelucrare a acestora. Prin urmare, procentul de colectare selectivă a deșeurilor rămâne unul foarte scăzut, lipsa infrastructurii de colectare, insuficiența



## **PRIMĂRIA MUNICIPIULUI BOTOȘANI**

Piața Revoluției, nr. 1, Botoșani, jud. Botoșani, cod poștal 710236

---

campaniilor de conștientizare sau inconștiența populației fiind printre cauzele acestei stări de fapt.

În municipiul Botoșani deșeurile generate sunt reprezentate de deșeurile menajere (municipale și asimilabile), deșeurile medicale, deșeurile din construcții și demolări, deșeurile provenite din întreținerea spațiilor verzi și din măturatul stradal, deșeurile de echipamente electrice și electronice și deșeurile industriale.

Conform Legii nr.211/2011 privind regimul deșeurilor, administrația publică locală a municipiului Botoșani are următoarele responsabilități:

- a) asigură implementarea la nivel local a obligațiilor privind gestionarea deșeurilor asumate prin Tratatul de aderare a României la Uniunea Europeană;
- b) urmăresc și asigură îndeplinirea prevederilor din PJGD;
- c) elaborează strategii și programe proprii pentru gestionarea deșeurilor;
- d) hotărăsc asocierea sau cooperarea cu alte autorități ale administrației publice locale, cu persoane juridice române sau străine, cu organizații neguvernamentale și cu alți parteneri sociali pentru realizarea unor lucrări de interes public privind gestiunea deșeurilor, în condițiile prevăzute de lege;
- e) asigură și răspund pentru colectarea separată, transportul, neutralizarea, valorificarea și eliminarea finală a deșeurilor, inclusiv a deșeurilor menajere periculoase, potrivit prevederilor legale în vigoare;
- f) asigură spațiile necesare pentru colectarea separată a deșeurilor, dotarea acestora cu containere specifice fiecărui tip de deșeu, precum și funcționalitatea acestora;
- g) asigură informarea prin mijloace adecvate a locuitorilor asupra sistemului de gestionare a deșeurilor din cadrul localităților;
- h) acționează pentru refacerea și protecția mediului;
- i) asigură și răspund pentru monitorizarea activităților legate de gestionarea deșeurilor rezultate din activitatea medicală;



## **PRIMĂRIA MUNICIPIULUI BOTOȘANI**

Piața Revoluției, nr. 1, Botoșani, jud. Botoșani, cod poștal 710236

---

Primăria municipiului Botoșani își realizează responsabilitățile din domeniul gestiunii deșeurilor astfel:

1) Prin intermediul serviciului public de salubritate se gestionează deșeurile menajere și asimilabile generate de populație, inclusiv DEEE-uri, deșeurile din construcții și desființări de locuințe, deșeurile din măturatul stradal, din piețe, oboare, rezultate din întreținerea spațiilor verzi.

2) Vehiculele fără stăpân sau abandonate pe terenuri publice sau private ale unității administrative teritoriale Municipiul Botoșani se gestionează de către Primăria Botoșani, în conformitate cu Legea nr.421/2002 și normele de aplicare stabilite prin HG nr.156/2003

3) Pentru gestionarea deșeurilor din activități medicale, unitățile cu profil medical au persoane desemnate pentru aplicarea prevederilor legale privind managementul acestora. Pe teritoriul municipiului nu funcționează firme autorizate pentru transportul și incinerarea deșeurilor din activități medicale, acest serviciu fiind contractat de cabinetele și unitățile spitalicești în principal cu SC Mondeco SRL Suceava.

Responsabilitatea gestionării deșeurilor de natura industrială revine generatorului.

Sistemul de salubritate actual este format din:

- ✓ puncte de colectare separată a deșeurilor dotate cu recipiente de colectare, inclusiv pe fracții materiale;
- ✓ unități de compostare a bio-deșeurilor, alocate gospodăriilor individuale
- ✓ platformă de stocare a biodeșeurilor în vederea deshidratării / compostării naturale
- ✓ bază de garare și întreținere a autovehiculelor specifice serviciului de salubritate;
- ✓ depozitul de deșeuri închis al municipiului Botoșani aflat în procedură de monitorizare post-închidere;
- ✓ spații temporare de stocare a deșeurilor în vederea eliminării ulterioare.

Conform Legii nr.101/2006 republicată, Primăria municipiului Botoșani a delegat salubritatea către operatorul de salubritate – S.C. URBAN SERV S.A., al cărui singur acționar este Consiliul Local Botoșani. Acesta deservește întreg municipiul (persoane fizice și juridice).



## **PRIMĂRIA MUNICIPIULUI BOTOȘANI**

Piața Revoluției, nr. 1, Botoșani, jud. Botoșani, cod poștal 710236

---

Operatorul practică următoarele moduri de preluare a deșeurilor menajere și asimilabile:

- din ușă în ușă, de la locul de generare în cazul populației care deține locuințe individuale și de la persoanele juridice, pe bază de contract;
- de la platformele de precolectare în cazul populației care locuiește în condominii, arondate asociațiilor de proprietari;
- de la punctele de precolectare a DEEE;
- deșeurile rezultate din demolări, construcții și reamenajări de locuințe se colectează în containere specializate puse la dispoziția generatorului la solicitarea acestuia și se preiau individual.

Operatorul asigură și colectarea următoarelor fluxuri speciale de deșuri provenite din servicii municipale:

- ✓ deșuri din măturatul stradal, prin acoperirea unui careu de 1226267 mp de trotuar și străzi
- ✓ deșuri din activitatea piețelor și oborului
- ✓ deșuri rezultate din întreținerea spațiilor verzi ale municipiului.

Primăria municipiului Botoșani a asigurat în anul 2014 următoarea dotare a sistemului de salubritate:

a) pentru gospodării individuale:

- 3393 pubele de 120 l pentru deșuri menajere reziduale
- 3102 saci de 120 l albaștri – pentru deșuri din hârtie/carton
- 3100 saci de 240l galbeni pentru deșuri din plastic și metal
- 2870 unități individuale de compostare a biodeșeurilor cu capacitatea de 400l.

b) pentru condominii:

- 15 platforme de precolectare pentru deșuri menajere reziduale
- 65 platforme de precolectare pentru colectare separată
- 581 containere de 1100 l pentru depunerea deșeurilor reziduale



## PRIMĂRIA MUNICIPIULUI BOTOȘANI

Piața Revoluției, nr. 1, Botoșani, jud. Botoșani, cod poștal 710236

---

- 52 containere de 1100 l pentru deșeuri din hârtie/carton
- 63 containere de 1100 l pentru deșeuri din plastic și din metal
- 55 containere de 1100 l pentru deșeuri din sticlă.
- pentru operatori economici și instituții publice:
- 253 pubele de 120 l pentru depunerea deșeurilor reziduale
- 342 containere de 1100 l, 8 containere de 10000 l, 27 containere de 4000 l și 1 container de 14000 l pentru depunerea deșeurilor reziduale
- 28 pubele de 120 l, 20 pubele de 240 l și 19 containere de 1100 l pentru deșeurile din hârtie/carton
- 24 pubele de 120 l, 20 pubele de 240 l și 16 containere de 1100 l pentru deșeurile din plastic și din metal
- 29 pubele de 120 l, 20 pubele de 240 l și 12 containere de 1100 l pentru deșeurile din sticlă
- 3 containere de 7000 l pentru deșeuri de ambalaj tip PET
- 2 containere pentru deșeuri din construcții și reamenajări

Pentru colectarea deșeurilor se folosesc autogunoiere compactoare, autocontainere, tractoare, multicare și autocamioane. Autogunoierile sunt prevazute cu dispozitive de golire a recipientilor, conform normelor europene. Sunt folosite recipiente de 120 l pana la 10000 l. Frecvența de ridicare a deșeurilor se face în funcție de necesități (solicitări) de la o data la 7 ori pe săptămână și chiar doua ori pe zi. Colectarea în recipientele de capacitate mare se utilizează preponderent la operatorii economici, piețe și puncte dispartate unde nu sunt încă amenajate platforme.

Depozitul de deșeuri al municipiului Botoșani a sistat activitatea la 12 iulie 2012. Pentru a asigura continuitatea serviciului de salubritate, Primăria municipiului Botoșani a asigurat construirea unor platforme temporare de stocare a deșeurilor, spații de pe care deșeurile vor fi relocate și transportate la Depozitul conform zonal Stăuceni, nou construit.



## **PRIMĂRIA MUNICIPIULUI BOTOȘANI**

Piața Revoluției, nr. 1, Botoșani, jud. Botoșani, cod poștal 710236

---

Următoarele date de gestionare a deșeurilor de către SC Urban Serv SA Botoșani din anul 2014, oferă o imagine a modului în care se realizează managementul deșeurilor în municipiu:

- ✓ cantitate deșeuri colectate: 34,27 mii tone de deșeuri menajere, 7,13 mii tone deșeuri din servicii municipal și 0,4 mii tone deșeuri din construcții;
- ✓ cantitate de deșeuri eliminată pe spații temporare: 32,71 mii tone
- ✓ cantități și tipuri de deșeuri valorificate:
  - din hârtie și carton: 0,11 mii tone
  - din plastic: 0,44 mii tone
  - din metal: 0,02 mii tone
  - DEEE: 0,02 mii tone
  - inerte: 3,73 mii tone
  - biodeșeuri: 5,85 mii tone

Se observă că doar 1,7% din totalul deșeurilor colectate au fost valorificate ca și sursă de materie primă secundară (hârtie/carton, plastic, metal, DEEE). Nu s-au luat în considerare decât aceste fracții deoarece deșeurile inerte sunt declarate valorificate de către operatorul însuși, iar biodeșeurile ajung să fie tot eliminate prin depozitare deoarece operatorul și municipalitatea nu dispune de instalații de compostare a deșeurilor, acestea fiind doar stocate temporar separate pentru deshidratare și scăderea masei proprii.

Primăria municipiului Botoșani face parte din Asociația de Dezvoltare Intercomunitară ECOPROCES, constituită la nivelul întregului județ pentru implementarea proiectelor integrate de gestionare a deșeurilor.

Până în prezent a fost finalizat proiectul „Sistem integrat de management a deșeurilor menajere solide din județul Botoșani”, în cadrul programului POS MEDIU 2007-2013, cu o valoare totală de circa 143 mil de lei. Acesta a prevăzut mai multe măsuri și investiții pentru conformarea activităților de gestiune a deșeurilor din județ cu normele europene, printre care: închiderea și ecologizarea depozitelor de deșeuri neconforme, construirea unui depozit nou, conform și a unei



## **PRIMĂRIA MUNICIPIULUI BOTOȘANI**

Piața Revoluției, nr. 1, Botoșani, jud. Botoșani, cod poștal 710236

---

stații de sortare a deșeurilor în comuna Stăuceni, construirea de noi stații de transfer, construirea de platforme de precollectare în tot județul, achiziția unor autospeciale pentru transport deșeuri.

Pentru municipiul Botoșani, prin acest proiect s-au realizat:

- ✓ închiderea depozitului de deșeuri vechi al municipiului
- ✓ construirea de noi platforme de colectare
- ✓ achiziția de noi containere de colectare separată a deșeurilor menajere
- ✓ achiziția de unități individuale de compostare

Depozitul ecologic de la Stăuceni a fost finalizat la sfârșitul anului 2013 și dat în operare la 1 septembrie 2016.

Conform arondării stabilită de proiect, municipiul Botoșani face parte din zona IV a județului, pentru care deșeurile colectate vor fi transportate direct la Centrul de Management Integrat Stăuceni, dată fiind distanța mică (circa 12 km) până la acest obiectiv.

În zona Municipiului Botoșani, există suficiente firme autorizate pentru colectarea și comercializarea deșeurilor valorificabile: 10 firme autorizate să colecteze deșeuri electrice și electronice, 2 centre de colectare a vehiculelor scoase din uz, iar 20 de companii tip REMAT sunt autorizate pentru colectarea și comercializarea deșeurilor de ambalaje (hârtie / carton, plastic, metal, sticlă, feroase și neferoase, etc). Doar 4 unități economice asigură reciclarea unor categorii de deșeuri din plastic.

Chiar dacă municipiul dispune de o infrastructură de colectare separată a deșeurilor, procentul de selectare a deșeurilor rămâne unul foarte scăzut. Este necesară o intensă monitorizare a modului de realizare a colectării selective, derularea de campanii de conștientizare a populației cu implicarea asociațiilor de locatari, cât și promovarea unor investiții pentru valorificarea biodeșeurilor și a altor categorii de deșeuri care prezintă potențial valorificabil.

Toate acestea trebuie avute în vedere de administrația municipiului Botoșani atât pentru a menține taxa de salubritate la un nivel rezonabil, cât și pentru atingerea obiectivelor stabilite prin Legea nr.211/2011 privind regimul deșeurilor:





## **PRIMĂRIA MUNICIPIULUI BOTOȘANI**

Piața Revoluției, nr. 1, Botoșani, jud. Botoșani, cod poștal 710236

---

- asigurarea colectării separate pentru cel puțin următoarele tipuri de deșeuri: hârtie, metal, plastic și sticlă, pentru toți locuitorii municipiului.

- atingerea, până în anul 2020, unui nivel de pregătire pentru reutilizare și reciclare de minimum 50% din masa totală a cantităților de deșeuri, cum ar fi hârtie, metal, plastic și sticlă provenind din deșeurile menajere și similar celor menajere

- atingerea până în anul 2020, un nivel de pregătire pentru reutilizare, reciclare și alte operațiuni de valorificare materială, inclusiv operațiuni de umplere rambleiere care utilizează deșeuri pentru a înlocui alte materiale, de minimum 70% din masa cantităților de deșeuri nepericuloase provenite din activități de construcție și demolări

- colectarea separată a biodeșeurilor în vederea compostării și fermentării acestora; tratarea biodeșeurilor într-un mod care asigură un înalt nivel de protecție a mediului;

- colectarea separată a deșeurilor biodegradabile provenite din parcuri și grădini și transportul acestora la stații de compostare sau pe platforme individuale de compostare.

Managementul viitor al deșeurilor generate în municipiul Botoșani trebuie să se racordeze la noul sistem integrat conceput pentru întreg județul, stabilit prin Master Planul județean și preluat de Planul Județean de Gestionare a Deșeurilor. O analiză mai detaliată a situației prezente și a necesităților și direcțiilor de dezvoltare pentru întreg serviciul de salubritate al municipiului Botoșani se regăsește în Strategia locală de dezvoltare și funcționarea pe termen mediu și lung a serviciului de salubritate din municipiul Botoșani.

Mentionam faptul ca am armonizat informatiile din acest capitol cu *STRATEGIA LOCALĂ CU PRIVIRE LA DEZVOLTAREA ȘI FUNCȚIONAREA PE TERMEN MEDIU ȘI LUNG A SERVICIULUI DE SALUBRIZARE DIN MUNICIPIUL BOTOȘANI*



## **8.7. Schimbările climatice**

În anul 2010, emisiile totale de gaze cu efect de seră au fost de 1.408 mii tone CO<sub>2</sub> echivalent, iar de dioxid de carbon de 1.662, 06 mii tone CO<sub>2</sub> echivalent. Cea mai mare pondere a emisiilor de dioxid de carbon provin din arderi neindustriale. În anul 2011, ultimul pentru care există date în rapoartele APM, emisiile de gaze cu efect de seră nu au fost incluse în inventar, acestea calculându-se la nivel național. Emisiile totale cu efect de seră echivalent pe persoană au fost de 2,6 tone/locuitor, mai ridicate decât în județele din regiunea Nord-Est (exceptând Suceava).

Temperatura medie anuală a aerului a fost, în anul 2014, de 10 grade Celsius, cu maxime de 35 de grade vara și minime de -19 grade, fiind înregistrată o zi caniculară (față de o maximă de 18 zile în anul 2012). Cantitatea anuală de precipitații a ajuns la 640 mm, cu maxime în lunile mai și iulie și minime în februarie și septembrie. Ambii indicatori depășesc mediile multianuale, aceasta indicând manifestarea fenomenelor asociate schimbărilor climatice inclusiv la nivel local, cu efecte multiple precum seceta, riscul sporit de inundații, vijelii, grindină etc.

Poluarea fonică a depășit, conform măsurărilor realizate în anul 2014, nivelul de zgomot maxim admisibil în mai multe puncte din municipiu: Piața Centrală, Piața Viilor, Centrul Vechi, Parcul Curcubeului, Str. Marchian, intersecție Bd. Mihai Eminescu – Bd. George Enescu, Bd. Mihai Eminescu – Str. Sucevei, Str. Bucovina, Octav Onicescu, Independenței, Poștei, Vârnăv, Al. Școlii, Al. Zorilor.

În anul 2011, în cadrul competiției “Capitala Verde a României”. Botoșani a fost clasat drept “cel mai verde oraș” din 2011 la categoria sa de concurs (orașe între 50.000 și 200.000 de locuitori), ca urmare a proiectelor dezvoltate de autoritățile locale cu scopul de a proteja mediul. În urma câștigării titlului de cel mai verde oraș la categoria sa, municipalitatea a organizat, conform planului de comunicare depus la dosarul de candidatură, în



## PRIMĂRIA MUNICIPIULUI BOTOȘANI

Piața Revoluției, nr. 1, Botoșani, jud. Botoșani, cod poștal 710236

---

perioada 1-2 mai, manifestarea intitulată „1 MAI VERDE CA ALTU””. Aceasta a fost structurată pe două secțiuni: ECO JUNIORI și ECO TINERI. Secțiunea ECO JUNIORI a cuprins un CARNVAL VERDE în cadrul căruia au fost organizate un spectacol cu muzică, dans și o paradă a costumelor eco. Secțiunea ECO TINERI a cuprins PARADA ȘI CARNAVALUL TINERILOR, precum și o competiție sportivă intitulată „Crosul Primăverii” dedicată zilei de 2 mai, ziua tineretului. Ambele secțiuni s-au bucurat de mii de participanți. Manifestările au fost organizate de Primăria Botoșani, în parteneriat cu Inspectoratul Școlar, Consiliul Județean, Direcția pentru Sport și Tineret, Consiliul Județean al Elevilor, etc.

### Nevoi de dezvoltare identificate:

- **Un număr de 76 de puncte de colectare a deșeurilor din municipiul Botoșani nu sunt modernizate;**
- **Colectarea selectivă și valorificarea deșeurilor municipale se realizează într-o proporție redusă;**
- **Sistemul de avertizare în caz de situații de urgență este uzat fizic și moral, nu există hărți de risc și nici expertize seismice ale clădirilor din municipiu.**

## 9. Turism

### 9.1. Resurse turistice naturale și antropice

În conformitate cu Legea nr. 5 din 6 martie 2000 privind aprobarea Planului de Amenajare a Teritoriului Național – secțiunea a III-a – Zone Protejate, în aria municipiului Botoșani există o



## PRIMĂRIA MUNICIPIULUI BOTOȘANI

Piața Revoluției, nr. 1, Botoșani, jud. Botoșani, cod poștal 710236

---

serie de clădiri sau ansambluri arhitectonice care reprezintă patrimoniu cultural de interes național:

- ***Așezămintele Sofian*** - starea actuală a Casei Sofian este însă departe de eleganța și luxul pe care le afișa la începutul secolului trecut.
- ***Centrul istoric al municipiului*** - reabilitat prin programul PHARE CES 2006; au fost reabilitate 18 clădiri și zona pietonală din Centrul Istoric. Valoarea proiectului a fost de 7,6 milioane euro fără TVA.
- ***Biserica Sfântul Nicolae - Popăuți, cu turnul*** - ctitorită de Ștefan cel Mare, datează din 1496, având o mare valoare artistică, dar și istorică, având în vedere funcția turnului de adăpost în caz de pericol.
- ***Biserica Întâmpinarea Domnului și Sfinții Împărați (Roset)*** - situată pe bulevardul Mihai Eminescu, biserica a fost ctitorită de Spătarul Constantin Roset cu soția sa, Maria în 1826. De-a lungul vremii, aici a funcționat și o școală în care se preda, printre altele, gramatică grecească.
- ***Biserica Uspenia, cu clopotnița*** - ridicată în 1552 de către Elena Rareș, aceasta urmărește modelul bisericii Sf. Nicolae. Mihail Racoviță a întreprins lucrări de reparații între anii 1724-1725, iar ulterior în 1819 au fost efectuate și alte intervenții consemnate cu inscripție, care dau aspectul de astăzi al bisericii completând ansamblul cu un turn-clopotniță în stil clasicist.
- ***Biserica domnească Sfântul Gheorghe, cu clopotnița*** - cu același ctitor ca și Biserica Uspenia, Elena Rareș, este situată în zona centrală a orașului, pe str Victoriei nr 18. La fel ca și Uspenia, urmează modelul bisericii Sf. Nicolae. Ansamblul necesită lucrări de reabilitare și introducere în circuitul turistic.

În Anexa III la SIDU este prezentată în întregime Lista Monumentelor Istorice din 2016, editată de Ministerul Culturii și Patrimoniului Național. Dintre monumentele istorice de categoria B, se numără Casa Prasa, actualmente Hotelul "Belvedere", construit în continuarea unui vechi conac



## PRIMĂRIA MUNICIPIULUI BOTOȘANI

Piața Revoluției, nr. 1, Botoșani, jud. Botoșani, cod poștal 710236

---

boieresc din centrul municipiului. Acesta a fost renovat recent, alături de realizarea unei construcții noi, în cadrul unui proiect co-finanțat din POR 2007-2013, în valoare de peste 14 mil. de lei.

Astfel, municipiul Botoșani deține un număr foarte mare de monumente istorice clasificate, grupate de cele mai multe ori în câteva ansambluri și concentrate în partea centrală a municipiului.



*Foto: Clădiri și spații publice reabilitate din zona Centrului Istoric, principala atracție turistică a municipiului Botoșani*

Deși descrierea fiecărui monument istoric în parte depășește cadrul acestei analize, este evident că municipiul Botoșani dispune de un bogat potențial turistic antropic, reprezentând o destinație deosebit de atractivă pentru amatorii de turism cultural și istoric. Numeroasele monumente istorice pot face obiectul unui eventual tur al orașului, care poate fi conceput și de autoritățile locale. Din nefericire, itinerariile turistice urbane din România sunt într-o fază incipientă de aplicabilitate, potențialul turist fiind de cele mai multe ori în situația de a descoperi de unul singur, fără prea mare ajutor din partea indicatoarelor turistice urbane, principalele atracții din oraș.



## **PRIMĂRIA MUNICIPIULUI BOTOȘANI**

Piața Revoluției, nr. 1, Botoșani, jud. Botoșani, cod poștal 710236

---

Pe de altă parte, în pofida reabilitării unor spații publice din centrul istoric, acesta nu este încă suficient de atractiv pentru turiști și nici chiar pentru locuitori, fiind necesare și investiții la nivelul clădirilor aflate în proprietate privată.

În ceea ce privește resursele turistice naturale, acestea sunt relativ slab reprezentate la nivelul județului Botoșani, în comparație cu alte județe din regiunea Nord-Est (Suceava, Neamț, Bacău). Cu toate acestea, la o distanță de maxim 100 km de municipiul Botoșani există 9 rezervații naturale și monumente ale naturii cu o suprafață totală de 3.223, 8 ha. De asemenea, zona permite practicarea pescuitului sportiv (în numeroasele lacuri, iazuri și bălți din jurul municipiului), a echitației, a parapantei.

De asemenea, patrimoniul imaterial din zona municipiului Botoșani are un potențial deosebit. În acest sens, putem menționa tradițiile populare (costume populare, obiecte artizanale, cântece, jocuri, obiceiuri, etc), gastronomia specifică și ospitalitatea proverbială a moldovenilor.

Trebuie menționat și faptul că de municipiul Botoșani sunt legate și destinele unora dintre cei importanți oameni de cultură din România: Mihai Eminescu, George Enescu, Nicolae Iorga, Ștefan Luchian, Octav Băncilă, etc., ale căror case memoriale sunt deschise publicului, și care pot deveni adevărate brand-uri locale, în cadrul unei strategii de promovare coerente.

## **9.2. Infrastructura turistică**

În perioada 2007-2014, numărul de unități de cazare din municipiul Botoșani a crescut (de la 6 la 10), oferta de spații de cazare de la finele lui 2014 fiind alcătuită din 8 hoteluri, un hostel și o pensiune turistică.



# AVENSA

## PRIMĂRIA MUNICIPIULUI BOTOȘANI

Piața Revoluției, nr. 1, Botoșani, jud. Botoșani, cod poștal 710236

---



*Foto: Unități de cazare din municipiul Botoșani*

Capacitatea de cazare turistică a cunoscut, de asemenea, o evoluție pozitivă în perioada 2007-2014, de la 324 la 836 de locuri. Dintre acestea, la nivelul anului 2014, 700 erau disponibile în hoteluri, 52 în hosteluri și 84 în pensiunea turistică. De menționat este și faptul că aceste 846 locuri de cazare reprezintă peste 76% din capacitatea totală de cazare a județului, de 1.100 de locuri.

La nivelul municipiului a fost finalizată implementarea proiectului “Crearea Centrului Național de Informare și Promovare Turistică Botoșani” (CNIPT), co-finanțat din FEDR, prin POR 2007-2013, cu o valoare de circa 600.000 lei. Noul centru de informare și promovare turistică este amplasat în centrul vechi al municipiului și dispune de toate dotările necesare pentru activitățile sale, inclusiv de baze de date cu informații turistice și de un site WEB.

În pofida apropierii municipiului Botoșani de granița cu Republica Moldova și Ucraina, schimbul de turiști dintre regiunile învecinate din cele trei țări se menține la un nivel foarte redus, una dintre cauze fiind și cunoașterea insuficientă a ofertei turistice din zonă, în lipsa unui târg transfrontalier de profil.



## PRIMĂRIA MUNICIPIULUI BOTOȘANI

Piața Revoluției, nr. 1, Botoșani, jud. Botoșani, cod poștal 710236

### 9.3. Circulația turistică

Și în ceea ce privește numărul total de sosiri ale turiștilor în municipiul Botoșani, în perioada 2007-2014 se conturează o evoluție fluctuantă.. Astfel, numărul maxim de sosiri ale turiștilor se înregistrează în anul 2011, respectiv 28.968, ceea ce însemna un procent de 78,6% din totalul sosirilor înregistrate în județul Botoșani. Anii 2007 și 2009 au fost cei mai puțin productivi din acest punct de vedere, la nivelul municipiului s-au înregistrat doar circa 21.000 de sosiri ale turiștilor (21.277 în 2007 și 21.481 în 2009, ceea ce corespund unor ponderi de 75,8, respectiv 76,9% din totalul sosirilor la nivelul întregului județ). În context regional, municipiul Botoșani este a șaptea destinație turistică a regiunii Nord-Est în termeni de număr de sosiri, după Iași, Suceava, Bacău, Piatra Neamț, Vatra Dornei și Gura Humorului.

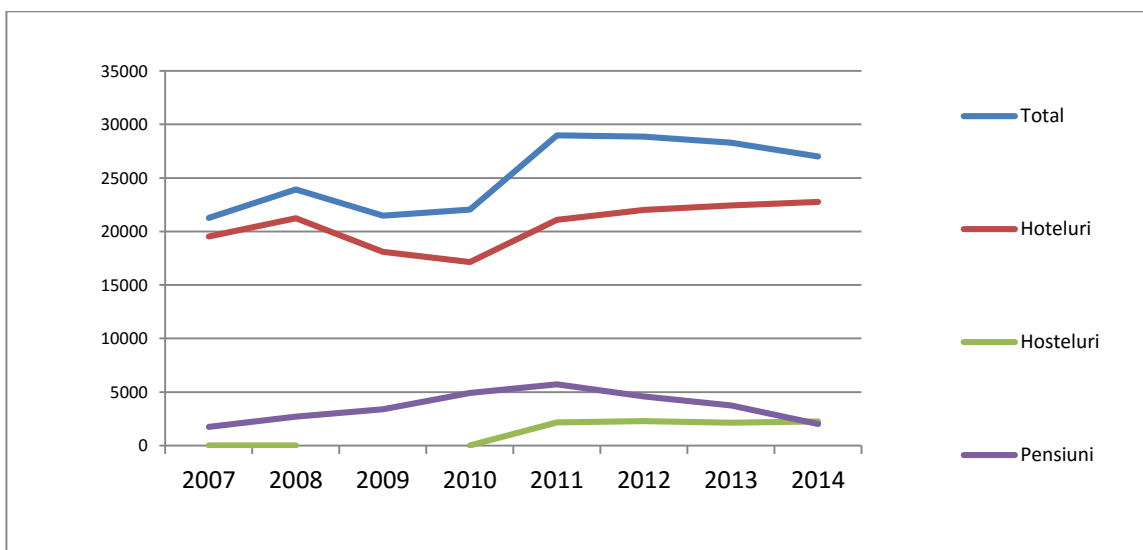


Figura 58 - Numărul sosirilor turistice în unitățile de cazare din municipiul Botoșani

Sursa: INS, TEMPO ONLINE (2015)





## PRIMĂRIA MUNICIPIULUI BOTOȘANI

Piața Revoluției, nr. 1, Botoșani, jud. Botoșani, cod poștal 710236

---

Din perspectiva tipului de structuri de primire turistică folosite, se evidențiază faptul că marea majoritate a turiștilor preferă hotelurile (84,2% în 2014), în pofida apariție pe piața locală a unor hosteluri și pensiuni.

În ceea ce privește numărul de înoptări în structuri de primire a turiștilor, se evidențiază un alt trend, negativ până în 2010 și apoi ascendent, până în ultimul an al analizei.



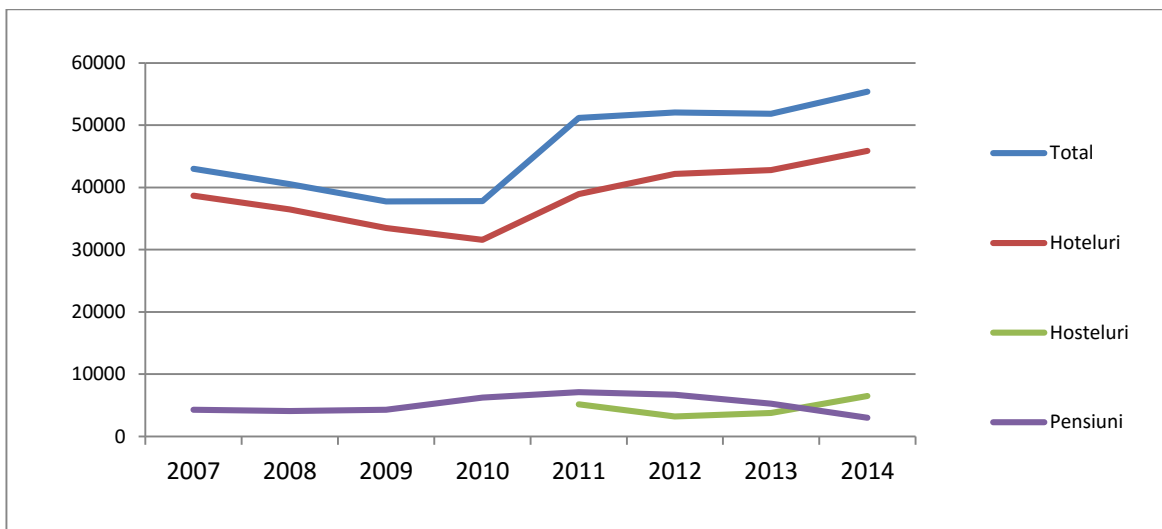
*Foto: Săli de evenimente și de conferințe din municipiul Botoșani*

Numărul maxim de înoptări a fost înregistrat la nivelul anului 2014, respectiv 55.385, ceea ce reprezenta 71% din totalul înoptărilor în structuri de primire turistică la nivelul județului Botoșani. Minimul înregistrat în anul 2010 a fost de 31.566 de înoptări, mai puțin cu circa 40% față de maximumul din 2014.



## PRIMĂRIA MUNICIPIULUI BOTOȘANI

Piața Revoluției, nr. 1, Botoșani, jud. Botoșani, cod poștal 710236



**Figura 59 - Numărul înnopțărilor în unitățile de cazare din municipiul Botoșani**

*Sursa: INS, TEMPO ONLINE (2015)*

Durata medie a sejurului turistic de la nivelul municipiului Botoșani este de doar 2,05 nopți/turist, în 2014, specifică turismului de afaceri și de transit, sub media regională și națională, care a fluctuat între 2,10 și 2,39 de nopți.

### Nevoi de dezvoltare identificate:

- O parte dintre numeroasele clădiri de patrimoniu (inclusiv lăcașuri de cult) și cu valoare arhitecturală certă din municipiul Botoșani, cu precădere din centrul istoric al acestuia, sunt degradate și nu sunt incluse în circuitul turistic;
- Valorificarea insuficientă a patrimoniului construit din zona centrului istoric al municipiului (de ex. beciurile, labirinturile din acest areal), precum și starea avansată de degradare a clădirilor aflate în proprietate publică și privată din zonă;
- Numărul turiștilor, și cu precădere al celor străini, care vizitează municipiului se menține la cote reduse, ca și durata redusă a sejurului turistic acestora, inclusiv ca



**urmare a accesibilității reduse; promovarea insuficientă a ofertei turistice locale și lipsa unor circuite turistice integrate, care să includă toate obiectivele de la nivel local (centrul istoric, muzeele, instituțiile de spectacol, parcurile, zonele de agrement, evenimentele organizate la nivel local, etc.), dar și regional (zona Bucovinei, a Cernăuțiului);**

- **Lipsa unui brand turistic local al municipiului, care să stea în centrul unei strategii de atragere a turiștilor și să fie susținut prin măsuri de promovare pe piața internă și externă;**
- **Lipsa info-kiosk-urilor turistice, în zona centrală a municipiului, lipsa accesului la internet și la o bază de date cu informații turistice pentru turiști;**
- **Lipsa unui târg de turism transfrontalier.**

## **10. Servicii sociale**

### **10.1. Dezvoltare socială**

Dacă avem în vedere valoarea Indicelui de Dezvoltare Umană Locală se observă că pentru municipiul Botoșani, valoarea acestuia este 89, identică cu a municipiului Vaslui și inferioară celorlalte municipii reședință de județ din regiunea Nord-Est. Acest indice a fost dezvoltat de Prof. Univ. Dr. Dumitru SANDU, de la Facultatea de Sociologie a Universității București, împreună cu experții Băncii Mondiale, și este o adaptare a Indicelui de Dezvoltare Umană utilizat pe scară largă la nivel internațional pentru a evalua nivelul de dezvoltare socio-economică. Indicele are în compoziție indicatori legați de demografie, dotarea tehnico-edilitară, accesibilitate etc.



## PRIMĂRIA MUNICIPIULUI BOTOȘANI

Piața Revoluției, nr. 1, Botoșani, jud. Botoșani, cod poștal 710236

---

UAT	IDUL
MUNICIPIUL BOTOȘANI	89
MUNICIPIUL IAȘI	99
MUNICIPIUL SUCEAVA	95
MUNICIPIUL PIATRA NEAMȚ	90
MUNICIPIUL BACĂU	94
MUNICIPIUL VASLUI	89

În ceea ce privește grupurile defavorizate de la nivel local, o atenție deosebită trebuie acordată populației de etnie romă, cea mai expusă riscului de sărăcie și de excluziune socială. Deși numărul lor oficial este mic (și cel mai probabil subevaluat) în municipiul Botoșani (1.245 persoane, la recensământul 2011), cei mai mulți dintre aceștia au locuit sau continuă să locuiască în centrul municipiului, ceea ce reprezintă o particularitate locală. Aceștia au fost mutați, definitiv sau temporar, în locuințe sociale ale Primăriei odată cu demararea lucrărilor de reabilitare a imobilelor din centrul vechi al municipiului. Persoanele de etnie romă au mari probleme în găsirea unui loc de muncă, fiind în general dependente de venitul minim garantat. Prin proiecte de tip „A doua șansă” se încearcă asigurarea accesului copiilor din aceste grupuri dezavantajate la educație. Primăria Municipiului Botoșani elaborează și implementează anual Planul de Măsuri pentru Incluziunea Socială a Cetățenilor Români de Etnie Romă. Pentru anul 2016, acesta prevede următoarele tipuri de activități:

- programe de tip After School la Centru de Zi;
- sprijinirea persoanelor de etnie romă care locuiesc în așezări informale pentru obținerea unei locuințe sociale, evaluarea situației spațiilor de locuit și colaborarea cu ONG-urile din domeniu pentru îmbunătățirea condițiilor de locuire;
- dezvoltarea în parteneriat de produse educaționale pentru elevii și tinerii de etnie romă;



## **PRIMĂRIA MUNICIPIULUI BOTOȘANI**

Piața Revoluției, nr. 1, Botoșani, jud. Botoșani, cod poștal 710236

---

- derularea de campanii de prevenție, depistare precoce și vaccinare împotriva bolilor transmisibile și netransmisibile;
- monitorizarea și intervenția la nivel instituțional și în comunitate;
- reabilitarea imobilelor de locuințe sociale din Parcul Tineretului și Centrul Vechi și racordarea lor la utilități; deratizarea și dezinsecția subsolurilor acestor clădiri;
- dialogul cu liderii de opinie ai comunității romă și cu membri Grupurilor de Acțiune Comunitară pentru menținerea unui climat de ordine și liniște publică;
- organizarea de evenimente de promovare a diversității culturale și de eliminare a prejudecăților despre romi;
- elaborarea și implementarea de proiecte cu finanțare POCU pentru incluziunea socială și combaterea sărăciei.

Un alt grup dezavantajat îl reprezintă persoanele cu handicap, în număr de peste 12.000 la nivelul județului Botoșani, dintre care circa 3.500 în municipiul Botoșani (500 de copii și 3.000 de adulți). Dintre acestea, doar circa 400 sunt instituționalizate.

Numărul persoanelor vârstnice din municipiul Botoșani este în creștere, pe fondul îmbătrânirii demografice (9.239 de persoane de peste 65 de ani, la recensământul din 2011; 11.660 cu domiciliul, la 1 iulie 2015), la nivelul municipiului nefuncționând niciun centru rezidențial pentru vârstnici.

Conform PDR Nord-Est 2014-2020, la nivelul județului Botoșani este necesară construirea și echiparea unor centre de consiliere pentru părinți (prevenirea violenței, a abuzului, a abandonului, a delincvenței juvenile), centre de zi pentru copii sănătoși, cu dizabilități, cu nevoi speciale sau cu tulburări din spectrul autismului. De asemenea, se are în vedere reabilitarea și modernizarea clădirilor Centrelor de Plasament „Elena Doamna” și „Prietenia” Botoșani. Pentru inserția pe piața muncii a persoanelor expuse riscului de excluziune, este necesară înființarea de



## PRIMĂRIA MUNICIPIULUI BOTOȘANI

Piața Revoluției, nr. 1, Botoșani, jud. Botoșani, cod poștal 710236

---

întreprinderi sociale, care să furnizeze locuri de muncă inclusiv pentru tinerii care părăsesc sistemul instituționalizat. Nu în ultimul rând, se impune construcția de centre medico-sociale și de centre rezidențiale pentru vârstnici.

Una dintre problemele acute cu care se confruntă administrația locală este criza de locuințe sociale și pentru tineri, numărul persoanelor care locuiesc în condiții improprii fiind foarte ridicat. Astfel, la finele anului 2015, la nivel local erau înregistrate 1.300 de cereri pentru locuințe ANL și 500 de cereri pentru locuințe sociale, care nu pot fi onorate din cauza lipsei de spații locative. O soluție în acest sens este transformarea celor 47 ha transferate de la fosta unitate militară către municipalitate în anul 2014 într-un cartier social, cu locuințe, grădiniță, bază sportivă, spații verzi, infrastructură rutieră, etc.

Strategia județeană în domeniul protecției și promovării drepturilor copilului pentru perioada 2014-2020, elaborată de DGASPC Botoșani, propune o serie de obiective generale atât pentru copii, cât și persoanele cu dizabilități, prezentate în detaliu (inclusiv obiective operaționale și măsuri) în Anexa IV la SIDU. Dintre acestea, putem enumera:

### **a) pentru copii:**

- Întărirea rolului familiei pentru creșterea, îngrijirea și educarea copiilor;
- Promovarea și respectarea drepturilor și libertăților civile ale copiilor;
- Creșterea accesului la serviciile de sănătate și de promovare a sănătății și bunăstării copiilor;
- Realizarea unui acces egal la educație, inclusiv la educația timpurie, pentru toți copiii;
- Respectarea dreptului copilului la odihnă și promovarea activităților recreative și culturale;
- Monitorizarea drepturilor copilului



## PRIMĂRIA MUNICIPIULUI BOTOȘANI

Piața Revoluției, nr. 1, Botoșani, jud. Botoșani, cod poștal 710236

---

- Asigurarea dreptului copilului la protecție împotriva abuzului, neglijării, exploatării și a oricăror forme de violență, prin intervenție multidisciplinară și interinstituțională;
- Promovarea formării profesionale;
- Asigurarea tranziției de la îngrijirea instituțională a copilului la cea bazată pe familie și comunitate, în beneficiul copiilor care trăiesc în prezent în instituții, dar și pentru cei care trăiesc în cadrul comunităților, fiind lipsiți adeseori de sprijinul adecvat;
- Continuarea reformei serviciilor sociale pentru copil și familie;
- Protecția grupurilor vulnerabile de copii și tineri care necesită o atenție specială (copiii străzii, copiii delincvenți, copiii cu handicap, HIV/SIDA și boli cornice grave /terminale, tinerii care urmează să părăsească sistemul de protecție).

### **b) pentru persoanele cu dizabilități:**

- Asigurarea accesului, pe bază de egalitate cu ceilalți cetățeni, la toate resursele comunității – bunuri, servicii, inclusiv servicii public („Societate Deschisă”);
- Exercițarea deplină a drepturilor de cetățeni ai României și respectiv ai UE de către persoanele cu dizabilități;
- Asigurarea și promovarea condițiilor pentru deplina exercitare a drepturilor și libertăților cetățenești de către persoanele cu dizabilități, în condiții de nediscriminare în raport cu ceilalți membri ai comunității;
- Asigurarea accesului la muncă a unui număr cât mai mare de persoane cu dizabilități, în special pe piața liberă a muncii;
- Promovarea educației incluzive și a educației permanente pentru persoanele cu dizabilități;
- Promovarea unor condiții decente de viață pentru persoanele cu dizabilități, prin măsuri de protecție socială;
- Asigurarea accesului la servicii și facilități privind sănătatea, în condiții de echitate socială și în baza consimțământului liber exprimat.



### **10.3. Infrastructura de servicii sociale**

În ceea ce privește furnizorii publici de servicii sociale, în municipiul Botoșani își desfășoară activitatea următorii:

**1. Serviciul Public Local de Asistență Socială** - este serviciu public de interes local, cu personalitate juridică și funcționează sub autoritatea Consiliului Local al Municipiului Botoșani. Serviciul public local de asistență socială are ca obiect de activitate identificarea și soluționarea problemelor sociale ale comunității din domeniul protecției copilului, familiei, persoanelor singure, persoanelor vârstnice, persoanelor cu handicap, precum și oricăror persoane aflate în nevoie. Infrastructura de servicii sociale a acestuia este formată din:

- Centrul social de urgență – 66 de beneficiari cazați + 10 beneficiari cazați în sezonul rece, 29 beneficiari de masă zilnic;
- Cantina de ajutor social – 165 de beneficiari (2013);
- Centrul de îngrijire la domiciliu pentru persoane vârstnice dependente Botoșani ”SENIOR” - 120 de beneficiari/an;
- Centrul social de zi pentru copii aflați în situații de risc social – 31 de beneficiari (mai-decembrie 2013);
- Creșa municipală: 73 de beneficiari.

Conform Raportului Primarului Municipiului Botoșani, în anul 2013, prin activitatea Serviciului Prestații și Servicii Sociale, s-a asigurat instrumentarea și plata următoarelor tipuri de prestații sociale:

a) Ajutor social acordat în baza Legii nr. 416/2001 privind venitul minim garantat:

- număr mediu de dosare de ajutor social: 372;
- număr de ajutoare sociale plătite: 4.454;
- drepturi bănești plătite: 794.510 lei;





## **PRIMĂRIA MUNICIPIULUI BOTOȘANI**

Piața Revoluției, nr. 1, Botoșani, jud. Botoșani, cod poștal 710236

---

- număr de anchete sociale efectuate: 1.200.

### b) Alocații pentru sprijinirea familiei în baza Legii nr. 277/2010:

- număr de dosare eligibile la sfârșitul anului: 563;
- număr de anchete sociale efectuate: 1.928.

### c) Ajutoare pentru încălzirea locuinței în baza OUG nr. 70/2011:

- cu lemne, pentru persoanele și familiile singure: 1.034 de beneficiari/sezonul rece, 39.474 de lei;
- cu lemne, pentru beneficiarii de venit minim garantat: 132 de beneficiari/sezonul rece, 38.048 de lei;
- cu gaze naturale: 5.556 de beneficiari/sezonul rece, 657.656 de lei.

### d) Ajutoare de urgență: 14 beneficiari, 13.151 de lei;

### e) Ajutoare de înmormântare: 2 beneficiari, 369 de lei;

Prin Compartimentul Protecția persoanelor cu handicap, în baza Legii nr. 448/2006, s-au plătit drepturi către următoarele categorii:

- Asistenți personali pentru persoane cu handicap: 212 persoane, 2.603.934 de lei drepturi salariale;
- Indemnizații pentru părinții sau reprezentanții legali ai copiilor cu handicap grav, pentru adulții cu handicap grav sau reprezentanții legali ai acestora: 197 de beneficiari, 3.022.616 lei;
- Abonamente lunare pentru transportul în comun: 8.651, 519.060 de lei.

Prin Serviciul Autoritate Tutelară și Protecția Copilului s-au efectuat, în 2013, un număr total de 4.812 anchete sociale. Creșa Municipală a avut un număr de 73 de copii înscriși (1-3 ani), cu un număr total de 11.169 de zile de căminizare.



## **PRIMĂRIA MUNICIPIULUI BOTOȘANI**

Piața Revoluției, nr. 1, Botoșani, jud. Botoșani, cod poștal 710236

---

Serviciul de Prestații și Servicii Sociale dispune de 3 asistenți medicali comunitari și de un mediator sanitar pentru persoanele de etnie romă, de serviciile de asistență medicală comunitară beneficiind, în 2013, 1.586 de persoane, dintre care 830 de etnie romă.

În cadrul Planului Integrat de Dezvoltare Urbană al Municipiului Botoșani, s-a reabilitat o clădire din zona Parcul Tineretului, care va oferi servicii pentru un număr de 40 de copii din familii defavorizate, investiția fiind de circa 4 mil. de lei, fiind co-finanțată din FEADR, prin POR 2007-2013. Prin crearea acestui centru social în municipiul Botoșani se oferă condiții de trai decente, menținerea unui stil de viață activ și posibilități de educare a copiilor aflați în situații de risc social.

**2. Direcția Generală de Asistență Socială și Protecția Copilului Botoșani.** În structura sa, se regăsec:

- Centrul de Plasament „Elena Doamna” – 33 de beneficiari;
- Centrul de Plasament „Prietenia” – 44 de beneficiari;
- Complexul de Servicii pentru Copii cu Dizabilități „Sf. Spiridon” (centru de plasament și de tip respiro) – 12 beneficiari;
- Complexul de apartamente „Cireșarii” – 18 beneficiari;
- Centrul respiro și de primire a copilului în regim de urgență – 2 beneficiari;
- Centrul de zi ”Șansa Mea” – 39 de beneficiari;
- Centrul Maternal ”Micul Prinț” care cuprinde centrul maternal, centru de respiro și de primire a copilului în regim de urgență și centrul destinat copiilor care au săvârșit fapte penale și nu răspund penal – 22 de beneficiari;
- Complexul de case de tip familial ”Sf. Mina” – 54 de beneficiari;
- Centrul de integrare prin terapii ocupaționale ”Lucie Lecomte” – 30 de beneficiari;



## PRIMĂRIA MUNICIPIULUI BOTOȘANI

Piața Revoluției, nr. 1, Botoșani, jud. Botoșani, cod poștal 710236

---

DGASPC Botoșani oferă servicii pentru copii (asistență maternală, plasamente familiale și tutelă, consiliere pentru copii și familie, intervenție specializată în caz de abuz, neglijare, exploatare, trafic și migrație, evaluare și prevenire a delincvenței juvenile, adopții și postadopții, evaluare complexă a copilului cu dizabilități) și pentru adulți (evidență și plată prestații sociale, protecția adultului aflat în dificultate, evaluarea complexă a adultului cu dizabilități, ambulatoriu de recuperare pentru adulții cu handicap).

În centrele instituției sunt instituționalizați 518 copii (dintre care 198 în centre de plasament și 320 în complexe de apartamente/case de tip familial), la care se adaugă 16 copii care beneficiază de serviciile centrului maternal, 39 ai centrului de zi, 422 se află în plasament la asistenți maternali, iar 531 în plasament familial, numărul total de beneficiari fiind de 1.526.

Prin Programul Operațional Regional 2007 - 2013, a fost co-finanțată reabilitarea și amenajarea Centrului de Plasament "Prietenia" Botoșani, cu o capacitate de 50 de locuri pentru copii.

**3. Penitenciarul Botoșani** – oferă servicii de asistență psihosocială (pentru adulți și tineri aflați în situații de dificultate, delincvență) și de educare pentru tineri și adulți din penitenciare.

La furnizorii publici de servicii de asistență socială, se adaugă o serie de furnizori de drept privat (diferite fundații, asociații, organizații religioase, etc.), printre care putem aminti:

- Asociația "Special Additions" Botoșani – minicentru de plasament de tip rezidențial pentru 13 copii în dificultate (separare de părinți, abandon, violență în familie);
- Fundația "Bridge of Christian Relief" Botoșani – centru de plasament pentru 22 de copii, oferă găzduire pe perioadă nedeterminată;
- Fundația "Hand of Help" Botoșani – centru de plasament de tip rezidențial pentru 81 de copii aflați în situații de dificultate în familie, abandon, separare de părinți, neglijare;
- Centrul de tip familial "Așezământul Maria" Botoșani – centru de plasament pentru 4 copii;
- Centrul de tip familial "Ruxandra" Botoșani – centru de plasament pentru 3 copii;



## **PRIMĂRIA MUNICIPIULUI BOTOȘANI**

Piața Revoluției, nr. 1, Botoșani, jud. Botoșani, cod poștal 710236

---

- Fundația ”Tom Paynes Ministry” Botoșani – centru de plasament de tip rezidențial pentru copii;
- Societatea Națională de Cruce Roșie Botoșani – suport material pentru persoane aflate în dificultate, centru de consiliere și sprijin pentru victimele dezastrelor naturale și tehnologice, centre de servicii pentru dezvoltarea deprinderilor de viață independentă “Împreună pentru tineri”
- Sindicatul Județean al Pensionarilor Botoșani – centru de zi pentru vârstnici;
- Protopopiatul Ortodox Botoșani – servicii de conștientizare și sensibilizare socială, consiliere în domeniile juridic și asistență socială, identificarea nevoii sociale și de grup, informare drepturi și obligații, orientare.
- Parohia ”Sf. Ilie” Botoșani – cantină socială pentru copii, tineri și persoane vârstnice în situații de abandon, sărăcie, lipsa unei locuințe, boală cronică.
- Agenția de dezvoltare comunitară interactivă Botoșani – servicii de integrare și reeducare a tinerilor și adulților aflați în șomaj sau alte situații de dificultate;
- Asociația ”Il Girotondo” Botoșani – centru de zi pentru preșcolari aflați în situație de dificultate (sărăcie, dificultăți în familie);
- Fundația ”Solidaritate și Speranță” Botoșani – servicii sociale cu caracter primar pentru persoane cu boli cronice, handicap, situații de dificultate în familie, sărăcie, persoane care trăiesc în stradă;
- Fundația ”Estuar” Botoșani – servicii de consiliere pentru persoane cu handicap mintal și măsuri/acțiuni de sprijin în vederea menținerii în comunitate a persoanelor cu probleme de sănătate mintală;
- Asociația Nevăzătorilor din România Botoșani – centru de zi pentru persoane cu handicap vizual grav oferă servicii de informare în domeniu, orientare socială și consiliere socială.



## PRIMĂRIA MUNICIPIULUI BOTOȘANI

Piața Revoluției, nr. 1, Botoșani, jud. Botoșani, cod poștal 710236

---

Sectorul economiei sociale este slab dezvoltat la nivelul municipiului și județului Botoșani. Mai puțin de 200 de persoane din județ lucrează în astfel de unități, deși o serie de inițiative au fost demarate și chiar implementate cu succes în localitățile Botoșani (curățenie, întreținere spații exterioare – proiectul fiind implementat chiar de SPLAS din cadrul Primăriei, cu fonduri POS DRU; tinchigerie și fabricare articole gospodărești, flori de nuntă etc.), Bălușeni (produse lactate), Leorda (îngrijiri la domiciliu), Dorohoi (servicii de înfrumusețare), Pomârla (articole textile, prelucrarea lemnului, construcții) etc. Acestea au fost, în general, înființate cu fonduri POS DRU, iar viitorul lor, după sistarea granturilor, depinde de potențialul de piață al produselor și serviciilor furnizate.

Prin Programul PHARE s-au derulat investiții în infrastructura socială a municipiului, după cum urmează:

- Centrul de integrare și recuperare școlară pentru copii proveniți din familii defavorizate;
- Servicii sociale comunitare destinate adulților cu probleme cu sănătate mintală;
- Servicii complete la domiciliu pentru persoane vârstnice.



*Foto: Centrul de Plasament „Prietenia” Botoșani, recent reabilitat cu fonduri din POR 2007-2013 (dreapta) și copii proveniți din grupuri defavorizate implicați în activități ale ONG-urilor din municipiu (stânga)*



## Nevoi de dezvoltare identificate:

- **Municipiul Botoșani se confruntă cu un deficit semnificativ de locuințe sociale și pentru tineri;**
- **Numărul de locuri în creșele din municipiu este foarte redus în comparație cu numărul cererilor;**
- **Numărul persoanelor care provin din grupuri dezavantajate și expuse riscului de excluziune socială (persoane vârstnice, copii și adulți cu dizabilități, copii ai căror parinti sunt plecați în străinătate, persoane supuse violenței în familie, tineri care provin din familii defavorizate, deținuți, persoane de etnie romă, persoane fără locuință sau care locuiesc în condiții improprii, etc.) este în creștere la nivelul municipiului, iar capacitatea serviciilor și centrelor sociale – publice și private – este insuficientă;**
- **La nivelul municipiului există un număr semnificativ de persoane provenind din grupuri defavorizate (cu precădere persoane de etnie romă), care au dificultăți la accesul pe piața muncii;**

## 11. Educație

### 11. 1. Infrastructura educațională

În municipiul Botoșani, în anul 2015, funcționau 54 de instituții de învățământ cu sau fără personalitate juridică, publice și private și două unități conexe (Clubul Sportiv Școlar Botoșani și Centrul Școlar pentru Educație Incluzivă), prezentate în Anexa V la SIDU.

### 11.2. Populația școlară

Referitor la populația școlară, se poate observa că în perioada 2007 – 2014 tendința este de scădere. Astfel, populația școlară a municipiului Botoșani a scăzut cu 8,7% (de la 25.291 elevi în 2007 la 23.102 elevi în 2014). La nivelul anului 2014, populația școlară reprezenta 18,4% din

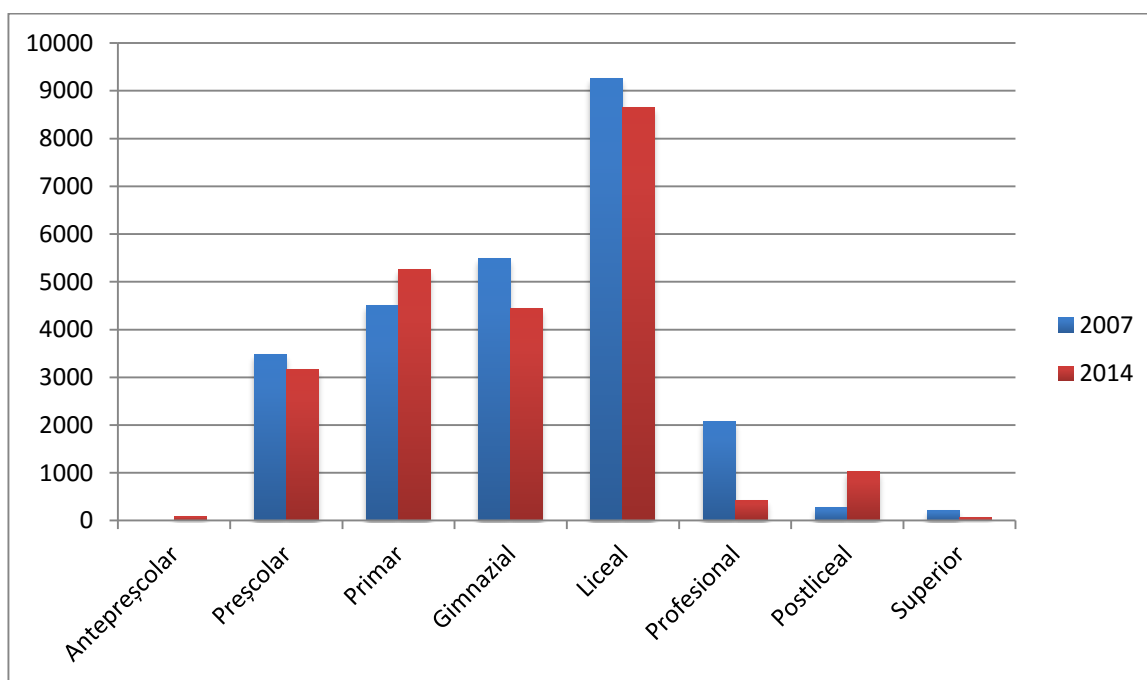


## PRIMĂRIA MUNICIPIULUI BOTOȘANI

Piața Revoluției, nr. 1, Botoșani, jud. Botoșani, cod poștal 710236

populația cu domiciliul a municipiului și 21,7% din cea rezidentă, însă unii elevi provin din alte localități din județ.

De asemenea, este evidențiat faptul că pe întreaga perioadă ponderea elevilor înscriși în învățământul primar și gimnazial și a celor înscriși în învățământul liceal este aproximativ egală (40% din total).



**Figura 60 - Evoluția populației școlare de la nivelul municipiului Botoșani**

*Sursa: Institutul Național de Statistică. Baza de date Tempo Online*

În perioada 2007 – 2014, numărul preșcolărilor a scăzut cu 9,3%, al elevilor înscriși în învățământul primar și gimnazial cu 3%, al celor înscriși în învățământul profesional și de ucenici cu 79,6%, iar al studenților cu 72%.



## PRIMĂRIA MUNICIPIULUI BOTOȘANI

Piața Revoluției, nr. 1, Botoșani, jud. Botoșani, cod poștal 710236

---



*Foto: Colegiul Național „A.T. Laurian” și clădirea Școlii Generale nr. 4 din municipiul Botoșani*

Se observă creșteri doar în cazul numărului de elevi înscriși în învățământul postliceal (+274,7%).

La nivelul anului 2014, populația școlară era reprezentată în proporție de 13,7% de preșcolari, 41,9% de elevii înscriși în învățământul primar și gimnazial, 37,5% de elevii înscriși în învățământul liceal, 1,8% de elevii înscriși în învățământul profesional și de ucenici, 4,4% de elevii înscriși în învățământul postliceal și 0,7% de studenți.





## PRIMĂRIA MUNICIPIULUI BOTOȘANI

Piața Revoluției, nr. 1, Botoșani, jud. Botoșani, cod poștal 710236

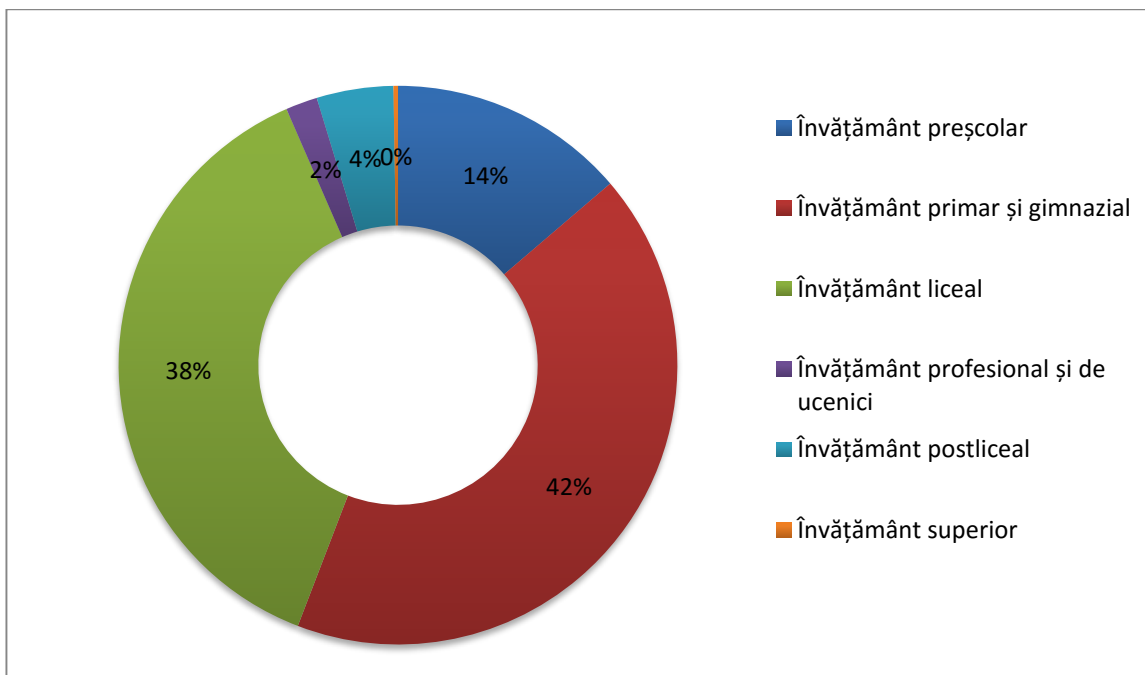


Figura 61 - Structura populației școlare din municipiul Botoșani

Sursa: Institutul Național de Statistică. Baza de date Tempo Online

În ceea ce privește numărul total al absolvenților, se poate observa că a scăzut cu 16,2% în 2013 față de 2010. Astfel, numărul absolvenților din învățământul primar și gimnazial a scăzut cu 23,6%, al celor din învățământul liceal cu 7%, al celor din școlile de arte și meserii cu 65,7%, al celor din învățământul superior cu 50,6%. Doar în rândul absolvenților de școli postliceale se observă o creștere de 65%.



## PRIMĂRIA MUNICIPIULUI BOTOȘANI

Piața Revoluției, nr. 1, Botoșani, jud. Botoșani, cod poștal 710236

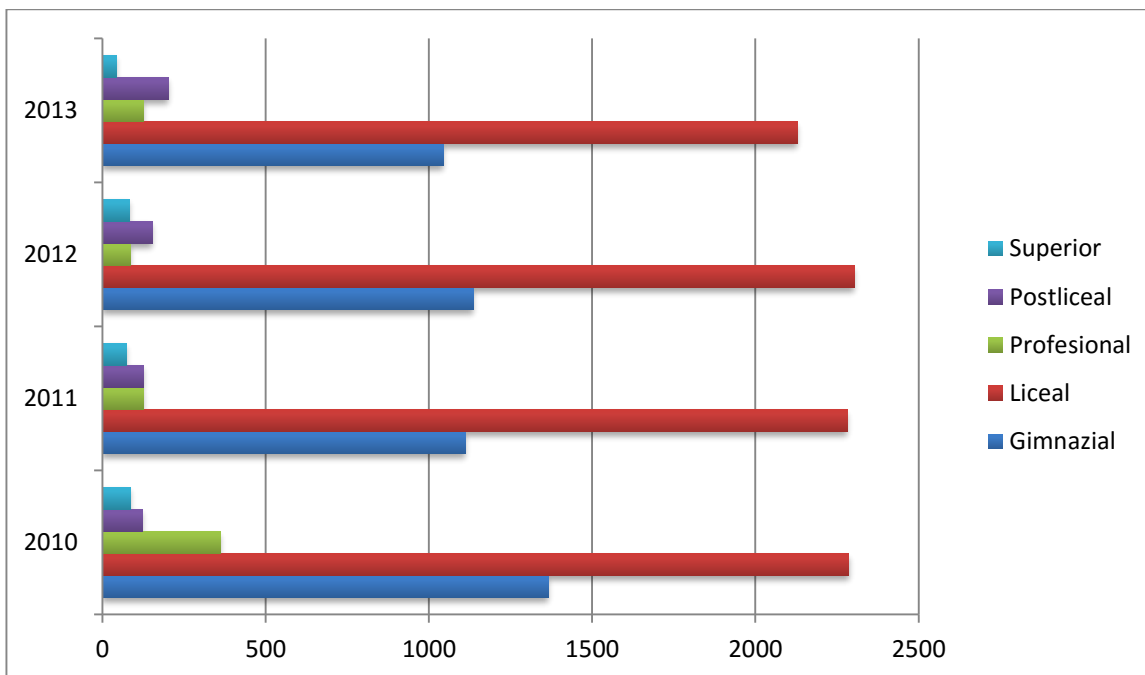


Figura 62 - Numărul absolvenților din municipiul Botoșani, pe niveluri de educație

Sursa: Institutul Național de Statistică. Baza de date Tempo Online

### 11.3. Personalul didactic

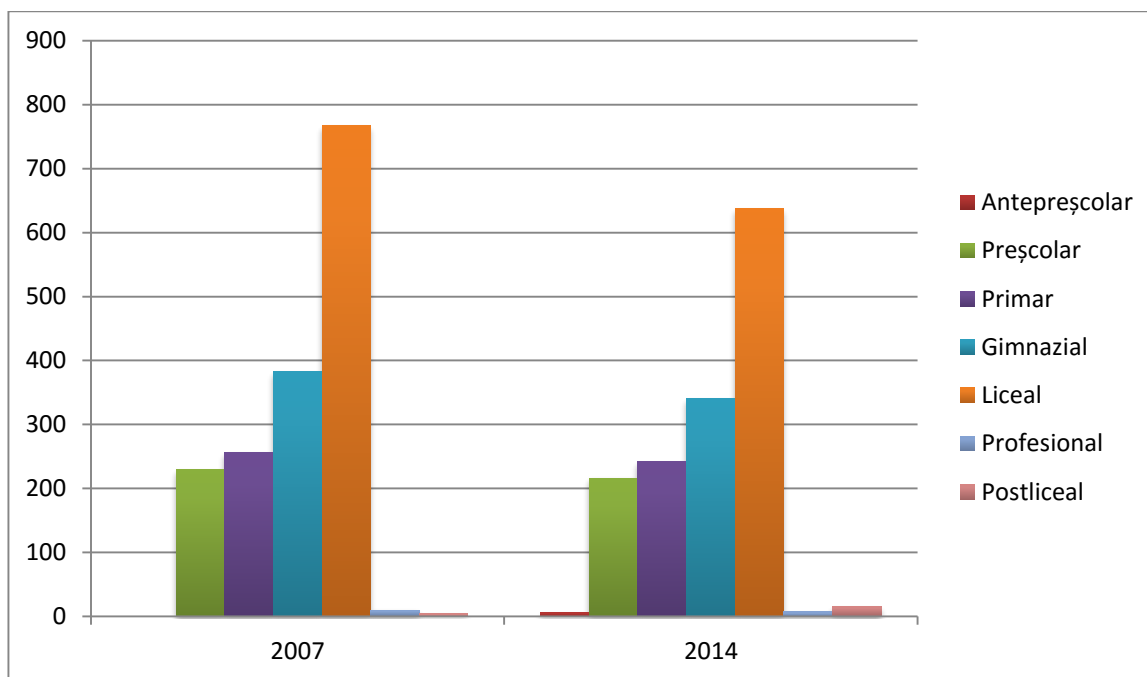
În ceea ce privește personalul didactic, în perioada 2007 – 2014 se poate observa că numărul acestora a scăzut cu 11,1%, astfel au fost înregistrate scăderi ale numărului de educatori (-5,7%), de cadre didactice din învățământul primar și gimnazial (-8,6%), al profesorilor din învățământul liceal (-16,9%).

În ceea ce privește numărul cadrelor didactice din învățământul postliceal se poate observa o creștere de 4 ori a acestora, iar a celor din învățământul profesional și de ucenici a scăzut de la 10 în 2007 la 7 în 2014.



## PRIMĂRIA MUNICIPIULUI BOTOȘANI

Piața Revoluției, nr. 1, Botoșani, jud. Botoșani, cod poștal 710236



**Figura 63 - Numărul cadrelor didactice pe niveluri de educație**

*Sursa: Institutul Național de Statistică. Baza de date Tempo Online*

În ceea ce privește infrastructura școlară, în anul 2014, aceasta cuprindea:

- 685 săli de clasă și cabinete școlare (față de 680 în 2007)
- 36 de ateliere școlare (față de 50 în 2007)
- 100 de laboratoare școlare (față de 102 în 2007)
- 24 de săli de gimnastică (față de 17 în 2007)
- 21 de terenuri de sport (față de 18 în 2007)
- 1.506 PC-uri (față de 1228 în 2007).

În 2014, față de 2007 se observă o creștere a numărului de săli de clasă și cabinete școlare (+0,7%), de săli de gimnastică (+41,2%), de terenuri de sport (+16,7%) și de PC-uri (+22,6%).



## PRIMĂRIA MUNICIPIULUI BOTOȘANI

Piața Revoluției, nr. 1, Botoșani, jud. Botoșani, cod poștal 710236

---

De asemenea, se identifică o scădere a numărului de ateliere școlare (-28%) și de laboratoare școlare (-2%).

La nivelul municipiului Botoșani, în anul 2014, un profesor predă în medie pentru 15,8 elevi, peste media județeană(20), dar sub cea regională(14,6), națională(15,2).

Într-o clasă, studiau în medie 33,7 elevi, peste media județeană(29), regională(28,4), națională(31,3).

### 11.4. Oferta educațională

În municipiul Botoșani, elevii pot opta pentru una din cele 46 de specializări oferite de colegiile naționale și liceele din municipiu, astfel:

**1. Colegiul Național „Mihai Eminescu”**

Profil real – specializări: Științe ale Naturii, Matematică - Informatică

Profil uman – specializări: Științe Sociale, Filologie

**2. Colegiul Național „A.T. Laurian”**

Profil real – specializări: Științe ale Naturii, Matematică - Informatică

Profil uman – specializări: Științe Sociale, Filologie

**3. Colegiul Economic „Octav Onicescu”**

Profil servicii – specializări: Economic, Turism și alimentație, Comerț

**4. Liceul Teoretic „Grigore Antipa”**

Profil real – specializarea: Științe ale Naturii

**5. Liceul Tehnologic „Dimitrie Negreanu”**

Profil real – specializări: Științe ale Naturii

Profil tehnic – specializări: Mecanică

**6. Liceul Tehnologic „Alexandru cel Bun”**

Profil uman – specializări: Filologie



Profil real – specializări: Științe ale Naturii, Matematică - Informatică

Profil tehnic – specializări: Industrie textilă și pielărie

## **7. Liceul Tehnologic „Elie Radu”**

Profil real – specializări: Matematică – Informatică

Profil resurse naturale și protecția mediului – specializări: Protecția mediului

Profil tehnic – specializări: Mecanică, Construcții, instalații și lucrări publice, Fabricarea produselor din lemn

## **8. Liceul Tehnologic ”Petru Rareș”**

Profil tehnic – specializări: Mecanică

Profil resurse naturale și protecția mediului – specializare: Protecția mediului

## **9. Liceul de Artă „Ștefan Luchian”**

Profil servicii – specializări: Comerț

Profil real – specializări: Matematică - Informatică

Profil resurse naturale și protecția mediului – specializări: Protecția mediului

Profil artistic – specializări Arhitectură, Arte ambientale și Design, Arte plastice și Decorative

Muzică

## **10. Liceul Teoretic „Nicolae Iorga”**

Profil real – specializări: Științe ale Naturii, Matematică - Informatică

Profil uman – specializări: Științe Sociale, Filologie

Pedagogic – educator-învățător

## **11. Colegiul Tehnic „Gheorghe Asachi”**

Profil real – specializări: Științe ale Naturii, Matematică - Informatică

Profil uman – specializări: Științe Sociale, Filologie

Profil tehnic - Electric, Electronică automatizări, Mecanică.



## PRIMĂRIA MUNICIPIULUI BOTOȘANI

Piața Revoluției, nr. 1, Botoșani, jud. Botoșani, cod poștal 710236

De asemenea, mai pot fi alese unitățile cu filieră vocațională și anume: Liceul cu Program Sportiv și Seminarul Teologic Liceal Ortodox „Sf. Gheorghe”.

Dacă se are în vedere media de admitere, topul specializărilor alese de elevii din municipiul Botoșani este:

**Table 7 - Topul specializărilor de liceu de la nivelul municipiului Botoșani**

Denumirea unității	Media de admitere (2014)
Colegiul Național „Mihai Eminescu”	8,57
Colegiul Național „A.T Laurian”	8,17
Colegiul Economic „Octav Onicescu”	7,81
Liceul de Științele Naturii „Grigore Antipa”	7,47
Liceul de Artă ”Ștefan Luchian”	7,06
Colegiul Tehnic ”Gheorghe Asachi”	6,83

Sursa: [www.admitereliceu.ro](http://www.admitereliceu.ro)

Rata abandonului școlar se menține la cote scăzute pentru învățământul primar și gimnazial (sub 2%, mai puțin decât media regională și națională), dar atinge cote mai ridicate în învățământul profesional și postliceal (13,2%, peste mediile națională și regională), motivele fiind complexe: lipsa resurselor financiare, plecarea părinților în străinătate, insuficienta consiliere oferită în școală, lipsa unui model educațional în familie, etc. Rate mai ridicate ale abandonului școlar se înregistrează în rândul comunității române, în pofida încercărilor de a furniza servicii de tip After-School pentru aceștia. În acest context, este necesară extinderea la nivel local a serviciilor socio-



## **PRIMĂRIA MUNICIPIULUI BOTOȘANI**

Piața Revoluției, nr. 1, Botoșani, jud. Botoșani, cod poștal 710236

---

educaționale integrate de tip ”A doua șansă” adresate tinerilor cu risc de părăsire timpurie a școlii.

În ceea ce privește performanțele elevilor botoșăneni la olimpiadele și concursurile naționale și internaționale, acestea au fost unele de excepție în ultimii ani, cele mai de prestigiu fiind:

- premiu I la Olimpiada Națională de Interpretare Instrumentală, Artă Vocală și Studii Teoretice (2014);
- premii speciale la Olimpiada Națională de Limbi Clasice (2013);
- premiu I la Olimpiada Națională ”Meșteșuguri artistice tradiționale” (2012);
- premiu III la Olimpiada Națională de Fizică (2011);
- Etc.

De asemenea, peste 70% dintre reprezentanții județului Botoșani la diferite olimpiade și concursuri județene provin de la unități de învățământ din municipiu. Elevi olimpici sunt premiați periodic de primarul Municipiului Botoșani, familiile lor beneficiind inclusiv de reduceri la plata taxelor și impozitelor locale.

La nivelul municipiului Botoșani există și patru filiale ale Universităților ”Petre Andrei” Iași, ”Danubius” Galați, ”Gr. T. Popa” Iași (Colegiul Medical Universitar) și ”Spiru Haret” București, cu un număr mai mic de 100 de studenți, în anul 2014, în scădere față de cel din 2007. Acestea dispun de specializări în domeniile de licență: drept, științe politice, psihologie, finanțe, contabilitate, administrarea afacerilor, asistență socială, medicină, etc.

Cu toate acestea, cei mai mulți absolvenți de liceu din Municipiul Botoșani se îndreaptă către universitățile din centrele cu tradiție în domeniul învățământului superior din regiunea Nord-Est.

La nivelul acestora sunt acreditate 7 universități de stat și 4 universități private, respectiv:

- Universitatea Tehică ”Gheorghe Asachi” Iași;
- Universitatea ”Alexandru Ioan Cuza” Iași;
- Universitatea de Medicină și Farmacie ”Gr. T. Popa” Iași;



## **PRIMĂRIA MUNICIPIULUI BOTOȘANI**

Piața Revoluției, nr. 1, Botoșani, jud. Botoșani, cod poștal 710236

---

- Universitatea de Științe Agricole și Medicină Veterinară “Ion Ionescu de la Brad” Iași;
- Universitatea de Arte “George Enescu” Iași;
- Universitatea “Vasile Alecsandri” Bacău;
- Universitatea “Ștefan cel Mare” Suceava;
- Universitatea “George Bacovia” Bacău;
- Universitatea “Mihail Kogălniceanu” Iași;
- Universitatea “Petre Andrei” Iași;
- Universitatea “Apollonia” Iași.

Rata de promovabilitate scăzută la bacalaureat a făcut ca un număr tot mai mic de tineri din municipiu să urmeze studii universitare în ultimii ani, la care s-au adăugat și problemele de natură financiară, mulți dintre aceștia neavând capacitatea financiară de a urma cursurile unei facultăți.

În ultimii 5 ani, s-au realizat investiții importante în reabilitarea, modernizarea și dotarea unităților de învățământ din toate localitățile din zonă. Cele mai importante au fost realizate din fonduri structurale și de la bugetul de stat, respectiv:

- Reabilitarea Școlii Generale cu clasele 1-8 nr. 10 din Municipiul Botoșani, corp A+B (POR 2007-2013);
- Reabilitarea Școlii Generale cu clasele 1-8 nr. 4 din Municipiul Botoșani, corp A (POR 2007-2013);
- Reintegrarea spațiului verde aferent Colegiului Național “A.T. Laurian” din Municipiul Botoșani în peisajul urbanistic (POR 2007-2013);
- Reabilitarea a 6 ateliere școlare a liceelor din rețeaua TVET: Liceul Tehnologic “Petru Rareș”, Liceul Tehnologic “Alexandru cel Bun”, Colegiul Economic “Octav Onicescu” Botoșani, Liceul Tehnologic “Dimitrie Negreanu”, Liceul Tehnologic “Elie Radu”, Colegiul Tehnic “Gheorghe Asachi” Botoșani (PHARE);





## PRIMĂRIA MUNICIPIULUI BOTOȘANI

Piața Revoluției, nr. 1, Botoșani, jud. Botoșani, cod poștal 710236

---

- Reabilitare Școala Generală nr. 6 din Municipiul Botoșani;
- Reabilitare Școala Generală nr. 16 din Municipiul Botoșani;
- Reabilitare Școala Generală nr. 8 din Municipiul Botoșani.

Cu toate acestea, declinul învățământului profesional și tehnic din ultimii ani, pe fondul transformării școlilor de arte și meserii în licee care oferă preponderent pregătire teoretică a făcut ca agenții economici din municipiu să se confrunte cu un deficit semnificativ de forță de muncă calificată, situație agravată și de migrația externă a forței de muncă.

O altă problemă majoră o reprezintă migrația absolvenților către marile centre universitare din afara regiunii (București, Cluj-Napoca, Timișoara), ceea ce a condus la fenomen de “brain-drain”, pe fondul lipsei locurilor de muncă pentru tinerii cu studii superioare.

Nu în ultimul rând, o parte a infrastructurii educaționale de la nivel local se confruntă cu lipsa unor spații adecvate pentru procesul de instruire, lipsa unor dotări (de ex. Școala Specială nr. 5, Școlile Generale nr. 4 și nr. 10, Grupul Școlar “Petru Rareș”, etc.), precum și cu necorelarea dintre oferta educațională și cerințele pieței muncii de la nivel local.

### Nevoi de dezvoltare identificate:

- |  |
|--|
| <p>➤ <b>La nivelul municipiului Botoșani există un deficit de săli de sport școlare, cu implicații negative asupra sănătății elevilor;</b></p>   |
| <p>➤ <b>Unele unități de învățământ din municipiu sunt găzduite de clădiri degradate, ineficiente energetic și/sau dotate deficitar, care nu corespund nevoilor unui proces educațional modern și de calitate;</b></p>   |
| <p>➤ <b>Numărul persoanelor care participă la programe de formare profesională continuă este redus, iar numărul celor care întâmpină dificultăți în găsirea unui loc de muncă (persoane de etnie romă, tineri, femei, persoane de peste 45 de ani, persoane cu dizabilități) este ridicat;</b></p> |



## PRIMĂRIA MUNICIPIULUI BOTOȘANI

Piața Revoluției, nr. 1, Botoșani, jud. Botoșani, cod poștal 710236

---

- **Oferta educațională de la nivel local nu este suficient de corelată cu nevoile agenților economici locali;**
- **Lipsa unei cantine școlare pilot, în care să se implementeze un program de nutriție adecvat pentru elevi;**
- **Nevoia de formarea profesională continuă a personalului didactic, care să contribuie la creșterea calității serviciilor educaționale;**
- **Riscul de abandon școlar este ridicat în rândul copiilor și tinerilor proveniți din grupuri defavorizate, mai ales romi, iar capacitatea serviciilor de tip "A doua șansă" este limitată;**
- **Lipsa unei platforme de e-educație la nivelul învățământului pre-universitar din municipiu, care să ofere acces la cursuri, evaluări și note, să asigure comunicarea între unitățile de învățământ și formarea în domeniul TIC.**

## 12. Sănătate

### 12.1. Infrastructura sanitară

În anul 2014, în municipiul Botoșani funcționau următoarele unități medicale, proprietate publică sau privată:

- 3 spitale
- 3 ambulatorii interne spitalului
- 1 dispensar medical
- 2 centre de sănătate mintală
- 3 centre de diagnostic și tratament
- 6 centre medicale de specialitate



## **PRIMĂRIA MUNICIPIULUI BOTOȘANI**

Piața Revoluției, nr. 1, Botoșani, jud. Botoșani, cod poștal 710236

---

- 6 cabinete de medicină generală
- 24 de cabinete medicale școlare
- 48 cabinete medicale de familie
- 8 societăți medicale civile
- 72 cabinete stomatologice
- 2 cabinete medicale de specialitate
- 44 societăți civile medicale de specialitate
- 45 farmacii
- 14 puncte farmaceutice
- 1 depozit farmaceutic
- 23 de laboratoare medicale
- 12 laboratoare de tehnică dentară
- 1 centru de transfuzie
- 6 alte tipuri de cabinete medicale

În ceea ce privește infrastructura sanitară, se observă o restructurare în perioada 2007 – 2013. Numărul spitalelor, ambulatoriilor și laboratoarelor medicale s-a redus la jumătate, iar numărul cabinetelor de medicină generală și al cabinetelor medicale de familie a scăzut considerabil. Au fost identificate și creșteri în cazul numărului de centre de diagnostic și tratament, centrelor medicale de specialitate, cabinetelor medicale școlare, cabinetelor stomatologice, farmaciilor etc.



## PRIMĂRIA MUNICIPIULUI BOTOȘANI

Piața Revoluției, nr. 1, Botoșani, jud. Botoșani, cod poștal 710236

**Table 8 - Numărul de unități sanitare din municipiul Botoșani**

Categoriile de unitati sanitare	2007	2008	2009	2010	2011	2012	2013	2014
Spitale	6	6	6	6	6	3	3	3
Ambulatorii integrate spitalului	6	6	6	6	6	3	3	3
Dispensare medicale	1	1	1	1	1	1	1	1
Centre de sanatate mintala	:	:	:	:	2	2	2	2
Centre de diagnostic si tratament	:	:	:	1	2	3	3	3
Centre medicale de specialitate	1	2	2	1	1	2	6	6
Cabinete medicale de medicina generala	7	7	6	6	7	5	6	6
Cabinete medicale scolare	9	9	9	11	23	23	24	24
Cabinete medicale de familie	57	59	57	53	54	55	48	48
Cabinete stomatologice	70	74	74	74	78	77	72	72
Cabinete medicale de specialitate	55	42	46	43	48	43	44	44
Farmacii	44	44	44	46	48	45	47	47
Puncte farmaceutice	5	6	6	6	5	8	14	14
Depozite farmaceutice	1	1	1	1	1	1	1	1
Creșe	1	1	1	1	1	1	1	0
Laboratoare medicale	41	27	27	27	24	21	23	23



## PRIMĂRIA MUNICIPIULUI BOTOȘANI

Piața Revoluției, nr. 1, Botoșani, jud. Botoșani, cod poștal 710236

Laboratoare de tehnica dentară	11	14	15	12	12	12	12	12
Centre de transfuzie	1	1	1	1	1	1	1	1
Alte tipuri de cabinete medicale	5	8	8	6	6	6	6	6

*Sursa: Insititutul Național de Statistică. Baza de date Tempo Online*



*Foto: Spitalul Județean de Urgență „Mavromati” Botoșani, recent reabilitat cu fonduri POR 2007-2013 (stânga) și computer tomograf modern deținut de spital (dreapta)*

Profilul celor 3 spitale din municipiul Botoșani este:

- **Spitalul de Recuperare „Sfântul Gheorghe”** – este încadrat în categoria a V-a: nivel de competență limitat. Acesta asigură servicii medicale într-o singură specialitate și dispune de 180 de paturi, repartizate în următoarele secții:

o Ambulator

o Secția RMFB 1 – 90 de paturi (34 –recuperare medicală neurologică și 56 paturi compartiment RMFB)



## PRIMĂRIA MUNICIPIULUI BOTOȘANI

Piața Revoluției, nr. 1, Botoșani, jud. Botoșani, cod poștal 710236

---

o Secția RMFB 2 – 66 de paturi (26 paturi recuperare boli cardiovasculare, 12 paturi recuperare boli respiratorii și 28 de paturi compartiment RMFB)

o Compartiment reumatologie

o Compartiment geriatrie – 24 de paturi

o Camera de gardă

Pe lângă acestea, funcționează și o farmacie și laboratoare de analize medicale, explorări funcționale, radiologie și imagistică medicală.

- **Spitalul de Pneumoftiziologie** – este încadrat la categoria a V-a: nivel de competență limitat. Acesta asigură servicii medicale într-o singură specialitate și dispune de 117 paturi, în următoarele secții:

o Secția pneumologie I – 59 de paturi

o Compartiment TB I – 40 de paturi

o Compartiment pneumologie I – 19 paturi

o Secția pneumologie II – 18 paturi

o Compartiment TB II – 35 de paturi

o Compartiment copii TB II – 5 paturi

o Camera de gardă

Pe lângă acestea, mai funcționează și un dispensar PNF, o farmacie cu circuit închis, laborator de radiologie și imagistică medicală, ambulatoriu integrat de specialitate al spitalului, cabinet de pneumologie, laborator de analize medicale cu compartiment BK.

- **Spitalul Județean de Urgență "Mavromati"** – conform clasificării Ministerului Sănătății, acest spital este încadrat la categoria a III-a. Acesta deservește populația



## PRIMĂRIA MUNICIPIULUI BOTOȘANI

Piața Revoluției, nr. 1, Botoșani, jud. Botoșani, cod poștal 710236

---

județului din aria administrativ-teritorială unde își are sediul pentru afecțiuni cu grad mic de complexitate. Are un număr total de 1538 de paturi, distribuite în următoarele secții:

- Cabinet medicină sportivă
- Chirurgie plastică și reparatorie – 20 de paturi
- Dermatologie – 20 de paturi
- Boli infecțioase copii – 25 de paturi funcționale în 17 rezerve
- Hematologie
- Medicină internă I – 75 de paturi (8 paturi endocrinologie și 15 paturi hematologie) și 4 cabinete în Ambulatoriul de Specialitate. Îngrijirile sunt acordate de 11 medici, 26 asistenți medicali, 14 infirmiere, 1 îngrijitoare.
- Neurochirurgie
- Neonatologie – 10 paturi
- Oncologie – 50 de paturi
- Radiologie
- Urologie – 20 de paturi
- Cardiologie – 50 paturi și 10 paturi terapie intensivă
- Diabet zaharat, boli metabolice – 30 de paturi
- Hemodializă
- Pediatrie I – 78 de paturi
- Pediatrie II – 45 de paturi
- Medicină internă II – 1 departament cu 65 de paturi și 5 cabine în Ambulatoriul de Specialitate. Își desfășoară activitatea 11 medici, 22 asistenți medicali și 12 infirmiere.
- Neurologie – 48 de paturi
- ORL – 30 de paturi
- ATI – 40 de paturi



## PRIMĂRIA MUNICIPIULUI BOTOȘANI

Piața Revoluției, nr. 1, Botoșani, jud. Botoșani, cod poștal 710236

---

- Camera de gardă – 78 de paturi
- Chirurgie generală – 70 de paturi
- Endocrinologie
- Boli infecțioase adulți – 45 paturi spitalizare continuă(3 cu plată), 5 paturi spitalizare de zi, ambulatoriu de specialitate integrat secției, sector carantinabil pentru situații epidemiologice cu 24 de locuri.
- Nefrologie – 1 compartiment cu 10 paturi, 1 cabinet în ambulatoriul de specialitate, 1 stație de hemoliză cu 4 aparate
- Obstetrică și ginecologie I – 50 de paturi
- Obstetrică și ginecologie II – 60 de paturi
- Oftalmologie – 25 de paturi
- Ortopedie și traumatologie – 8 saloane cu grup sanitar propriu a câte 5 paturi
- Psihiatrie II – acuți – 50 de paturi
- Psihiatrie III –acuți – 60 de paturi
- Psihiatrie IV – acuți – 40 de paturi
- Psihiatrie V – cronici – 25 de paturi
- Psihiatrie VI – cronici – 70 de paturi
- Psihiatrie și neurologie pediatrică – 30 de paturi
- UPU – 8 paturi

Pe lângă acestea, în spital funcționează o farmacie, laborator de analize, laborator de anatomie patologică, ATI, HIV, laborator de explorări funcționale, centru de transfuzii, laborator de analize medicale infecțioase, laborator de medicină legală, laborator de radiologie și imagistică medicală, laborator de recuperare, medicină fizică și balneologie (bază de tratament pentru adulți și copii).

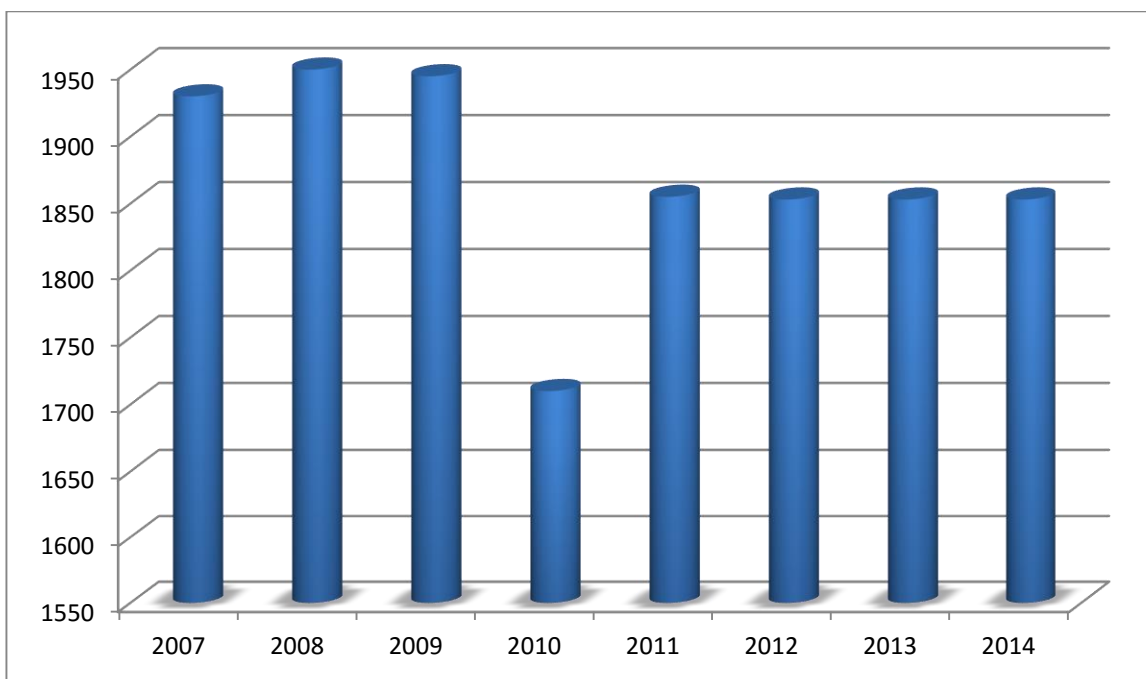
În perioada 2007 – 2014, numărul de paturi din spitalele din municipiul Botoșani a scăzut cu 3,9% (de la 1930 în 2007 la 1853 în 2014).





## PRIMĂRIA MUNICIPIULUI BOTOȘANI

Piața Revoluției, nr. 1, Botoșani, jud. Botoșani, cod poștal 710236



**Figura 64 - Evoluția numărului de paturi de spital din municipiul Botoșani, în perioada 2007-2014**

*Sursa: Institutul Național de Statistică. Baza de date Tempo Online*

În medie, în anul 2014, în municipiul Botoșani existau 14,7 paturi la mia de locuitori (cu domiciliul), peste media județeană (4,9), regională (5,3), națională (6,1). Trebuie avut în vedere că aceste spitale deservesc și locuitorii zonelor limitrofe.

În perioada 2007-2013, cu finanțare din Fondul European pentru Dezvoltare Regională, prin Programul Operațional Regional 2007-2013 și Programul Operațional Sectorial "Creșterea Competitivității Economice", s-au realizat următoarele investiții majore în sectorul medical din zonă:



## PRIMĂRIA MUNICIPIULUI BOTOȘANI

Piața Revoluției, nr. 1, Botoșani, jud. Botoșani, cod poștal 710236

---

- modernizarea ambulatoriului integrat de la Spitalul de Recuperare "Sf. Gheorghe" Botoșani – investiție de circa 4,2 mil. lei, care a constat din modernizarea și reabilitarea spațiilor, respectiv dotarea cu echipamente moderne a cabinetelor medicale;



*Foto: Spitalul de Recuperare "Sf. Gheorghe" Botoșani*

- reabilitarea Spitalului Județean de Urgență "Mavromati" Botoșani – investiție de circa 20 de milioane de Euro, care a constat din reabilitarea spațiilor și dotarea cu echipamente medicale moderne;
- implementarea unui sistem informatic integrat la Spitalul de Pneumoftziologie și la Spitalul de Recuperare din Botoșani, o investiție totală de circa 6 mil. de lei, co-finanțată din Programul Operațional Sectorial "Creșterea Competitivității Economice 2007-2013, Axa Prioritară 3.

În pofida acestor investiții substanțiale în infrastructura sanitară de la nivel local, în PDR Nord-Est 2014-2020 au fost identificate nevoi pentru reabilitarea și dotarea secțiilor de contagioase, psihiatrie și pediatrie ale Spitalului Județean Botoșani, a secțiilor de recuperare, de medicină fizică și de balneologie de la Spitalul de Recuperare "Sf. Gheorghe", a pavilioanelor de la



## PRIMĂRIA MUNICIPIULUI BOTOȘANI

Piața Revoluției, nr. 1, Botoșani, jud. Botoșani, cod poștal 710236

Spitalul de Pneumoftiziologie, precum și dotarea cu apartură la nivelul tuturor unităților spitalicești din municipiu. De asemenea, la nivel local se remarcă lipsa secțiilor clinice de îngrijiri paleative, în pofida numărului mare de pacienți cu boli cronice aflați în stadiu terminal.

### 12.2. Personalul medical

În ceea ce privește numărul medicilor, se observă că în perioada 2007 – 2014 numărul acestora a crescut cu 15,2% (de la 336 la 387), al medicilor de familie cu 21,6% (de la 51 la 62), al medicilor stomatologi cu 17,3% (de la 75 la 88), al farmaciștilor cu 20,5% (de la 83 la 100), iar al personalului mediu a scăzut cu 7,7% (de la 1765 la 1629).

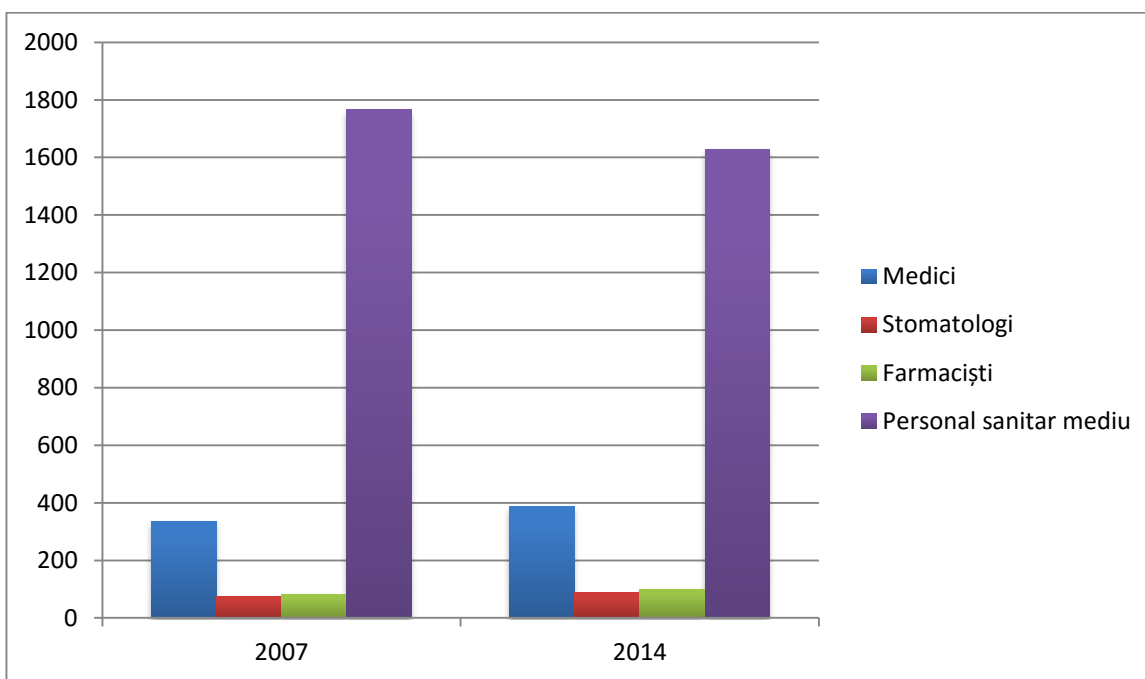


Figura 65 - Evoluția personalului medical de la nivelul municipiului Botoșani, în 2007 și 2014

Sursa: Institutul Național de Statistică. Baza de date Tempo Online

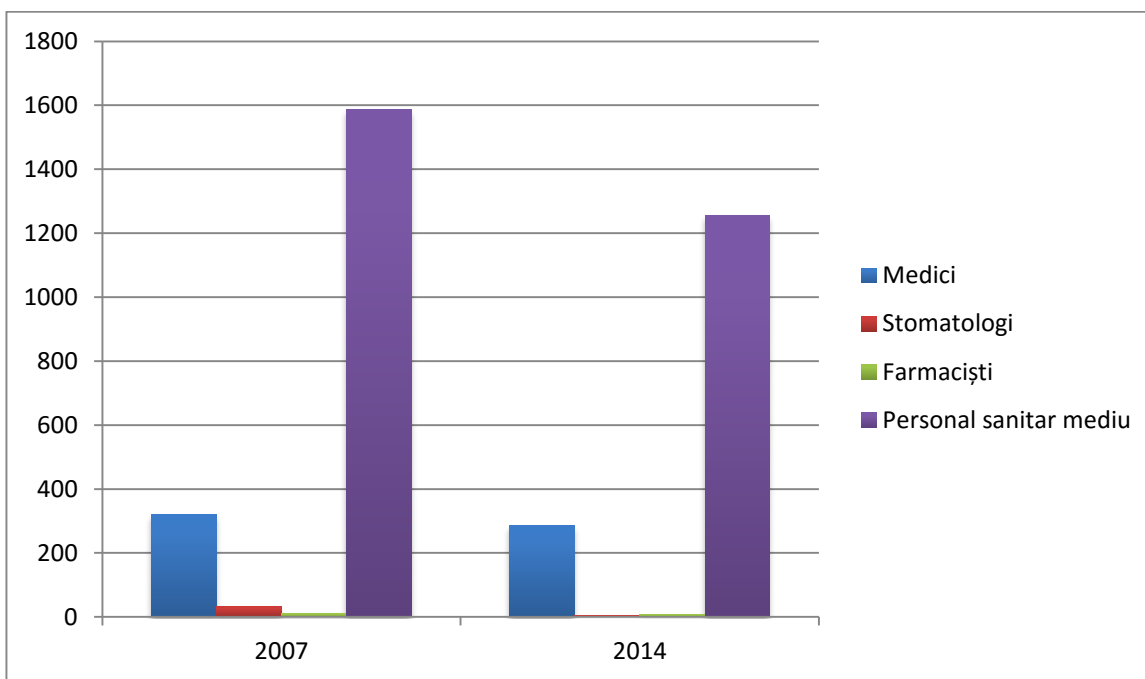
În ceea ce privește evoluția personalului sanitar din sectorul public din municipiul Botoșani în perioada 2007-2014, se constată o scădere atât la numărul de medici (-10,3%), cât și la



## PRIMĂRIA MUNICIPIULUI BOTOȘANI

Piața Revoluției, nr. 1, Botoșani, jud. Botoșani, cod poștal 710236

personalul mediu sanitar (-21%), pe fondul migrației externe a personalului, dar și a atractivității reduse a carierei în spitalele de stat, mai ales pentru medicii tineri de specialitate (de ex. ATI, medicină de urgență, psihiatrie etc.)



**Figura 66 - Evoluția personalului medical din sectorul public de la nivelul municipiului Botoșani**

*Sursa: Institutul Național de Statistică. Baza de date Tempo Online*

O problemă acută a unităților medicale din municipiu o reprezintă nevoia de personal medical (medici specialiști, infirmieri, asistenți medicali). Cele mai mari probleme în asigurarea personalului medical de specialitate se înregistrează, conform DSP Botoșani, la specializările ATI, cardiologie, chirurgie pediatrică, oncologie, neurologie etc. De asemenea, parcul auto al Serviciului Județean de Ambulanță este insuficient pentru a face față numărului tot mai mare de solicitări.



## Nevoi de dezvoltare identificate:

- **Nevoia de lucrări de extindere, reabilitare și dotare deficitară cu aparatură medicală modernă a unor unități spitalicești, inclusiv ambulatorii integrate acestora, din municipiu;**
- **Parcul auto al Serviciului Județean de Ambulanță este învechit și insuficient în raport cu numărul foarte mare de solicitări;**
- **Unitățile spitalicești publice se confruntă cu un deficit tot mai mare de personal medical;**
- **Lipsa unei secții clinice de îngrijiri paleative;**
- **Nivelul insuficient de informatizare a unităților spitalicești din municipiu și lipsa unui sistem de telemedicină pentru bolnavii cronici și persoanele îngrijite la domiciliu, care să conducă la scăderea presiunii asupra sistemului de ambulanță și a unităților spitalicești;**

## 13. Cultură și sport

### 13.1. Infrastructura și viața culturală

Municipiul Botoșani are o viață culturală foarte bogată, iar de-a lungul anilor mari personalități ale științei și culturii și-au înscris numele în patrimoniul cultural românesc. Dintre acestea, îi menționăm pe: Mihai Eminescu, Nicolae Iorga, Grigore Antipa, Ștefan Luchian, Nicolae Leon, Elie Radu, Mihai Sorbul, Octav Onicescu, George Enescu, Alexandru Graur, Octav Băncilă ș.a.

În municipiul Botoșani își desfășoară activitatea următoarele instituții de cultură:

- **Teatrul Mihai Eminescu** – aflată în patrimoniul municipalității, clădirea a fost inaugurată în anul 1914, distrusă parțial în timpul bombardamentelor din anul 1944 și refăcută ulterior în 1958 și în anii 90. Aici activează o talentată echipă de actori a căror evoluție remarcabilă a fost încununată în anul 2001 cu *Marele Premiu al Festivalului*



## PRIMĂRIA MUNICIPIULUI BOTOȘANI

Piața Revoluției, nr. 1, Botoșani, jud. Botoșani, cod poștal 710236

---

*Internațional de Teatru* de la Piatra Neamț. Sala mare a teatrului găzduiește numeroase alte activități culturale din care cele mai importante sunt concertele simfonice susținute de către filarmonica de Stat din Botoșani. Teatrul are 490 de locuri în sală, a organizat în 2014 un număr de 93 de spectacole (-36,3% față de anul 2007), la care au participat 26.533 de spectatori (+11,7%).

- **Teatrul de Păpuși Vasilache** - Botoșani, trupa de actori păpușari botoșăneni, deosebit de apreciată atât în țara cât și în străinătate (laureată a Festivalului Internațional de Păpuși de la Silistra - Bulgaria în luna iunie 2001) a adoptat o manieră originală de prezentare a spectacolelor în cadrul manifestărilor publice organizate tot mai des la Botoșani. Reprezentațiile actorilor păpușari botoșăneni reprezintă o încântare pentru cei mai devotați spectatori: copiii. O dată la doi ani se organizează **Gala Internațională a Recitalurilor Păpușerești**, care prilejuiește întâlnirea la Botoșani a celor mai prestigioase colective de actori păpușari atât din țară cât și din străinătate. Acesta dispune de 168 de locuri în sală, a organizat în 2014 190 de spectacole (+13,8% față de anul 2007), la care au participat 19.204 spectatori (-20,4%).
- **Filarmonica Botoșani** - Activitatea Filarmonicii de Stat Botoșani este recunoscută și în afara județului, artiștii fiind invitați în mod permanent să participe la diferite spectacole în țară și străinătate. Filarmonica botoșăneană este principalul organizator al manifestărilor omagiale dedicate lui George Enescu, manifestări care se bucură în fiecare an de prezența unor personalități din lumea artei și culturii românești. Acesta a organizat în 2014 un număr de 90 de spectacole (+42,9% față de anul 2007), la care au participat 39.312 de spectatori (+112,7%). Atât Teatrul de Păpuși „Vasilache”, cât și Filarmonica Botoșani necesită spații corespunzătoare pentru desfășurarea activității, cele existente fiind insuficiente și improprii pentru organizarea de evenimente culturale.
- **Ansamblul Rapsozii Botoșanilor**, instituție ce numără mai multe decenii de activitate, are în repertoriul său o multitudine de cântece populare moldovenești, române, etc. Ansamblul s-a bucurat pe durata a mai multor ani de prezența unor artiste remarcabile



## PRIMĂRIA MUNICIPIULUI BOTOȘANI

Piața Revoluției, nr. 1, Botoșani, jud. Botoșani, cod poștal 710236

---

cum ar fi Sofia Vicoveanca, Laura Lavric, Daniela Condurache ș.a.m.d. Artiștii ansamblului sunt recunoscuți pe plan național și internațional prin numeroasele premii câștigate. Acesta a organizat în 2014 un număr de 71 de spectacole (-31,7% față de anul 2007), la care au participat 43.000 de spectatori (+59,3%).

- **Inspectoratul pentru Cultură**, instituție care pe plan local și-a asumat sarcini deosebite legate de manifestările omagiale dedicate personalităților botoșănene (Eminescu, Iorga, Luchian, Onicescu ș. a.) precum și în derularea de proiecte și programe cu caracter cultural artistic: Festivalul Usturoiului - Copălău, Festivalul folcloric al Cântului moldovenesc "Satule mândră grădină", Festivalul național de muzică folk pe versuri de Mihai Eminescu, Festivalul folcloric "Serbările pădurii" de la Vorona etc;



*Foto: Casa Antipa (stânga) și Casa Ventura (dreapta)*

- **Casa Antipa**, clădire construită în stil eclectic de inspirație franceză la sfârșitul sec. XIX. Aici s-au născut marele biolog Grigore Antipa și fratele său, naturalistul Nicolae Leon.
- **Casa Silion**, datează din jurul anului 1900, și îmbină armonios mai multe stiluri arhitectonice (eclectic francez, art-nouveau). Este plasată în mijlocul unei grădini cu fântână, iar intrarea principală este încadrată de statui.
- **Cinematograful "Unirea"**, este amplasat într-o clădire nemodernizată de peste 20 de ani, dispune de 500 de locuri, dar numărul de spectatori este redus. Pe lângă acesta, a fost



## PRIMĂRIA MUNICIPIULUI BOTOȘANI

Piața Revoluției, nr. 1, Botoșani, jud. Botoșani, cod poștal 710236

---

inaugurat un multiplex digital cu 5 săli și 446 de locuri în Uvertura Mall. La nivelul acestora au fost înregistrați în 2014 un număr de 165.000 de spectatori, în creștere de peste 23 ori față de anul 2007.

- **Atelierul de ceramică**, aparține familiei Iacinschi din Botoșani. Aici se produce și comercializează ceramică tradițională de tip Kutu și Cucuteni. De peste 3 decenii meștera Sonia Iacinschi, realizează platouri, farfurii, ulcioare, căni, vase, cahle și multe alte obiecte necesare omului în casă sau obiecte de decor. La Botoșani, ceramica de tip Kutu, se lucra cu mult timp înainte de 1970, într-un atelier din cartierul Barbu Lăzăreanu. În data de 23 aprilie 2000, Doamna Sonia Iacinschi primește titlul de Cetățean de Onoare al Municipiului Botoșani, pentru merite deosebite în promovarea valorilor spirituale și imaginii Municipiului Botoșani pe plan național și internațional.
- **Biblioteca Județeană "Mihai Eminescu"**, clădirea bibliotecii, cunoscută și sub numele de "Casa Moscovici", este o adevărată bijuterie arhitectonică, construită la sfârșitul secolului al XIX-lea, îmbinând într-o sinteză armonioasă elemente ale arhitecturii franceze cu cele germane. Biblioteca deține un valoros fond de carte cu peste 380.000 volume. În municipiu funcționau, în 2014, un număr total de 43 de biblioteci (inclusiv școlare), care au un număr de 1.043.399 de volume (cu 9,1% mai multe ca în anul 2007) și 43.239 de cititori activi (cu 10,3% mai mulți).
- **Casa Ciomac Cantemir** (monument istoric de la 1800), sediul Fundației "Ștefan Luchian" Botoșani





# AVENSA

## PRIMĂRIA MUNICIPIULUI BOTOȘANI

Piața Revoluției, nr. 1, Botoșani, jud. Botoșani, cod poștal 710236

---



*Foto: Casa Ciomac Cantemir (stânga) și Casa Moscovici / Biblioteca Județeană (dreapta)*

- **Casa memorială “Nicolae Iorga”**, organizată în una din casele în care s-a născut și a copilărit marele istoric Nicolae Iorga. Două încăperi ale casei sunt dedicate unei expoziții foto-documentare și unei săli multifuncționale unde sunt expuse primele ediții ale operei lui Nicolae Iorga. În altă cameră este adăpostită o bibliotecă istorică, alcătuită din carte curentă achiziționată în ultimii ani. Salonul familiei redă un interior datând din ultimele decenii ale secolului trecut.
- **Muzeul Județean - Secția de etnografie**, aflată în patrimoniul Consiliului Județean, clădirea este un valoros monument de arhitectură datând de la sfârșitul secolului al XVIII-lea și reprezentând casa lui Manolache Iorga, străbunicul marelui istoric Nicolae Iorga. Organizat și deschis publicului din anul 1989, muzeul valorifică cele mai importante elemente ale civilizației rurale a Botoșanilor: principalele ocupații (agricultura, creșterea animalelor, vânătoarea, pescuitul, apicultura), meșteșugurile tradiționale (torsul, cusutul, cojocăritul, olăritul), costumul popular, datinile și obiceiurile specifice acestei zone. Interiorul de locuință readuce în prezent ideea de viață tradițională, prin mobilier, obiecte de uz casnic și prin locul de preparare a hranei. Ceramica de Cucuteni, ouăle încondeiate, covoarele tradiționale, măștile populare sunt bine reprezentate în acest muzeu.



# AVENSA

## PRIMĂRIA MUNICIPIULUI BOTOȘANI

Piața Revoluției, nr. 1, Botoșani, jud. Botoșani, cod poștal 710236

---



*Foto: Muzeul Județean (stânga) și Teatrul "Mihai Eminescu" (stânga)*

- **Muzeul Județean - Secția de istorie și arheologie**, monument istoric aflat tot în patrimoniul Consiliului Județean, a cărei clădire datează din anul 1913, prezintă în cele 17 săli de expoziție, dispuse la parter și etaj, cele mai semnificative momente ale evoluției zonei Botoșanilor din preistorie până în contemporaneitate. Vizitatorul este invitat să descopere vestigii ale civilizației, paleoliticului, neoliticului (ceramica de Cucuteni), bronzului și fierului. Sunt expuse unelte și arme din piatră șlefuită și os, ceramică pictată, figurine antropomorfe și zoomorfe, peceți ce au aparținut unor domnitori moldoveni, obiecte de podoabă, etc. Reține atenția, în mod deosebit, cel mai vechi adăpost omenesc din Europa de S-E, descoperit la Ripiceni și reconstituit parțial. Spațiile care adăpostesc această secție necesită lucrări de reabilitare și modernizare.
- **Galeriile de artă "Ștefan Luchian"**, reprezintă Secția de Artă a Muzeului Județean. Aici este valorificat patrimoniul artistic botoșănean, patrimoniu ce cuprinde lucrările artiștilor plastici Ștefan Luchian, Octav Băncilă, precum și a numeroși artiști plastici contemporani, lucrările unor renumiți graficieni printre care ale Ligiei Macovei, cea mai bună ilustratoare a poeziilor lui Mihai Eminescu, sculpturile semnate de Iulia

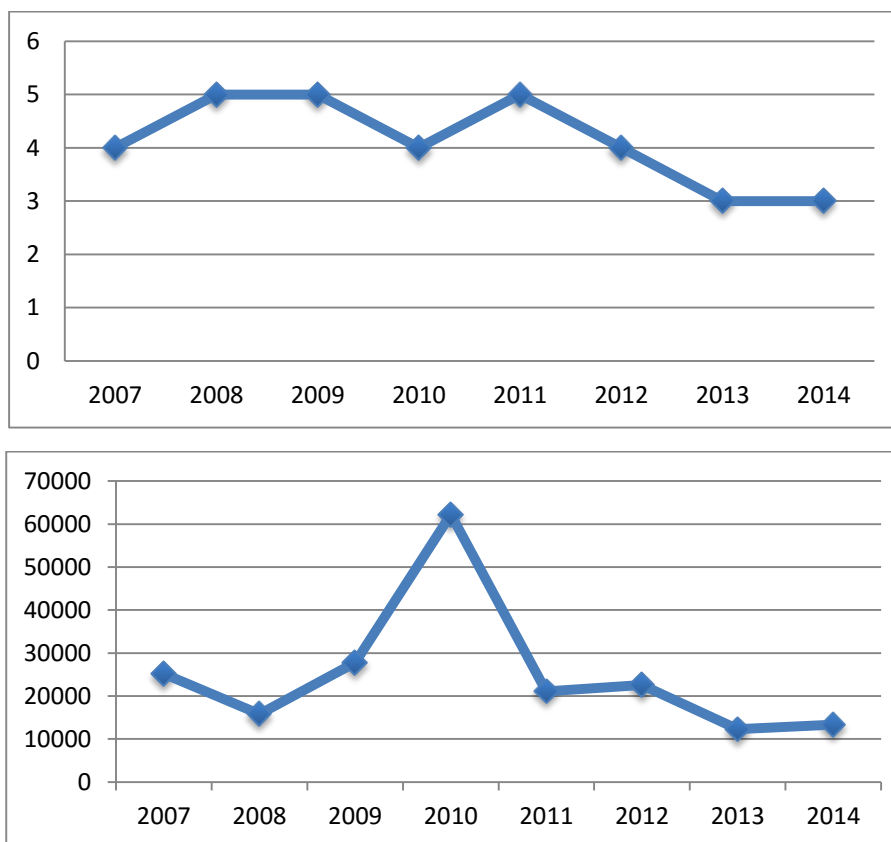


## PRIMĂRIA MUNICIPIULUI BOTOȘANI

Piața Revoluției, nr. 1, Botoșani, jud. Botoșani, cod poștal 710236

Onila și Dan Covătaru sau tapițeriile create de Cela Neamțu, Aspazia Burduja, și Ileana Balotă.

Astfel, se poate observa că în perioada 2007 – 2014, numărul de muzee din municipiu a scăzut de la 4 la 3, iar numărul vizitatorilor cu 47,1%. Una dintre cauzele numărului mic de vizitatori înregistrați este oferta deficitară de spații muzeale prin comparație cu alte centre urbane din țară și din regiune, context în care la nivel local s-a promovat idea înființării unui muzeu al etniilor conviețuitoare din municipiu, precum și a unuia dedicate vieții cotidiene în comunism.



**Figura 67 - Numărul de muzee și de vizitatori din municipiul Botoșani**

Sursa: Institutul Național de Statistică. Baza de date TEMPO Online, 2015



## **PRIMĂRIA MUNICIPIULUI BOTOȘANI**

Piața Revoluției, nr. 1, Botoșani, jud. Botoșani, cod poștal 710236

---

Cel mai important proiect din domeniul infrastructurii culturale este ”Restaurarea și consolidarea Teatrului Mihai Eminescu”, co-finanțat din FEDR, prin POR 2007-2013, în valoare totală de circa 21,5 mil. lei, lucrările fiind în prezent în curs.

În anul 2012, prin Programul de Restaurare gestionat de Ministerul Culturii și Cultelor, s-a aprobat alocarea unor fonduri pentru reabilitarea Mănăstirii Popăuți.

De asemenea, prin Programul Operațional Regional 2007 – 2013, Axa Prioritară 5, au fost derulate lucrări de reabilitare în valoare de 2 milioane de euro pentru crearea/modernizarea infrastructurii conexe din zona Casei Ventura, în scopul amenajării Muzeului Etnografic al județului.

### **Infrastructura sportivă**


Activitatea sportivă din municipiul Botoșani este reprezentată, de fotbal, cu un număr mai mare de jucători legitimați sau amatori, dar și de alte sporturi găzduite de cluburi sportive publice și private din municipiu (lupte, box, haltere, atletism, volei, canotaj, badminton, șah, baschet, baseball, arte marțiale, dans etc.). Aici activează FC Botoșani, echipă care este în Liga I de fotbal. Aceasta dispune de Stadionul Municipal Botoșani, care are o capacitate de 12.000 de locuri și dispune de gazon natural, acoperind o suprafață totală de 31.674 mp. Stadionul a beneficiat de lucrări de modernizare în valoare de circa 600.000 Euro, constând din consolidarea peluzei nord, montarea a 3.000 de scaune, montarea instalației de încălzire a terenului, a instalației de nocturnă, a vestiarelor, a parcărilor și realizarea unei săli de conferințe. Ca urmare a acestor investiții, stadionul a fost omologat de instituția de profil pentru a putea găzdui meciuri din Liga I, în condițiile în care echipa FC Botoșani a promovat din sezonul 2013/2014 în primul eșalon.



## PRIMĂRIA MUNICIPIULUI BOTOȘANI

Piața Revoluției, nr. 1, Botoșani, jud. Botoșani, cod poștal 710236

---



*Foto: Stadionul Municipal (strânga) și Sala Polivalentă „Elisabeta Lipă” (dreapta)*

Pe lângă acesta funcționează și terenul de fotbal „Victoria” care este un teren de antrenament, fără dotări care să permită organizarea de competiții oficiale și terenul „Mecanex” care are dimensiuni mici și poate găzdui competiții de fotbal din Liga a III-a. Dispune de o tribună nouă, cu 500 de locuri.

Sala Polivalentă „Elisabeta Lipă” – a fost inaugurată în 2008 și are circa 1.700 de locuri și dispune de sală de fitness, de conferințe, vestiare, dușuri, minibar și tabelă electronică.

Ștrandul „Lebăda” – are o lungime de 50 m și o lățime de 15, fiind în proprietatea unei companii private.

În plus, în Botoșani funcționează o serie de baze sportive private, terenuri de minifotbal (inclusiv acoperite), săli de fitness și aerobic, terenuri de tenis, bowling etc. La acestea, se adaugă infrastructura sportivă (terenuri de sport, săli de sport, bazine de înot, etc.) din unitățile de învățământ.

Pe lângă acestea au fost înființate și Clubul Sportiv Școlar unde se organizează competiții de fotbal, volei, baschet, karate și Clubul Sportiv Botoșani unde se desfășoară activități precum: atletism, badminton, box, canotaj, haltere, lupte, șah, volei, etc.

La nivel local s-a identificat nevoia de a amenaja noi baze sportive sau terenuri sintetice la nivelul cartierelor și a unităților de învățământ, cele existente fiind insuficiente. De asemenea, se



## PRIMĂRIA MUNICIPIULUI BOTOȘANI

Piața Revoluției, nr. 1, Botoșani, jud. Botoșani, cod poștal 710236

---

remarcă lipsa unor facilități pentru anumite sporturi (de ex. circuite auto-moto, parcuri de aventură, pârtii de săniuș, zone de jogging etc.), care să asigure diversificarea activităților ce pot fi practicate în aer liber.

### Nevoi de dezvoltare identificate:

- **Infrastructura sportivă de la nivelul municipiului este una învechită și insuficientă, mai ales la nivelul cartierelor rezidențiale, lipsind facilități pentru anumite sporturi (de ex. auto-moto, jogging, săniuș etc.);**
- **Infrastructura și oferta culturală de la nivel local este insuficientă, în lipsa unor spații adecvate pentru funcționarea Filarmonicii și a Teatrului de Păpuși;**
- **Unele cartiere intens populate din municipiu nu dispun de biblioteci publice, iar fondul de carte al celor existente este învechit;**
- **Numărul redus de spații muzeale și starea deficitară a unora dintre cele existente;**
- **Lipsa unor evenimente culturale de amploare, care să atragă un număr mare de vizitatori și turiști, de-a lungul întregului an calendaristic.**

## 14. Guvernanță locală

### 14.1. Administrația publică locală

În municipiul Botoșani, administrația publică este organizată și funcționează potrivit prevederilor Legii administrației publice locale nr. 215/2001 și în conformitate cu hotărârile Consiliului Local. Administrația publică din localitate se organizează și funcționează în temeiul principiilor autonomiei locale, descentralizării serviciilor publice, eligibilității autorităților administrației publice locale, legalității și al consultării cetățenilor în soluționarea problemelor locale de interes deosebit. Structura organizatorică a administrațiilor publice locale reprezintă formalizarea și repartizarea misiunilor și funcțiilor între diferite subsansamble (direcții, departamente, servicii,



**PRIMĂRIA MUNICIPIULUI BOTOȘANI**

Piața Revoluției, nr. 1, Botoșani, jud. Botoșani, cod poștal 710236

---

birouri, etc.) definite cu această ocazie, precum și relațiile stabilite între subansamblele în cauză. Organigrama este reprezentarea vizuală a structurii organizatorice.

Principalele domenii aflate sub administrarea autorităților publice locale sunt:

- a. planificarea urbană și gestionarea spațiilor verzi de interes local;
- b. colectarea și gestionarea deșeurilor menajere, inclusiv salubritatea și întreținerea terenurilor pentru depozitarea acestora;
- c. distribuirea apei potabile, construirea și întreținerea sistemelor de canalizare și de epurare a apelor uzate și pluviale;
- d. construcția, întreținerea și iluminarea străzilor și drumurilor publice locale;
- e. transportul public local;
- f. amenajarea și întreținerea cimitirelor;
- g. administrarea bunurilor din domeniile public și privat locale;
- h. construcția, gestionarea, întreținerea și echiparea instituțiilor preșcolare, școlare și extrașcolare (creșe, grădinițe de copii, școli de artă, de muzică);
- i. dezvoltarea și gestionarea rețelelor urbane de distribuire a gazelor și energiei electrice;
- j. activități culturale, sportive, de recreere și pentru tineret, precum și planificarea, dezvoltarea și gestionarea infrastructurilor necesare acestor tipuri de activități;
- k. amenajarea piețelor agricole, a spațiilor comerciale, realizarea oricăror alte măsuri necesare pentru dezvoltarea economică a unității administrativ-teritoriale;
- l. instituirea și gestionarea întreprinderilor municipale și organizarea oricărei alte activități necesare dezvoltării economice a unității administrativ-teritoriale;
- m. construcția de locuințe și acordarea altor tipuri de facilități pentru păturile social vulnerabile, precum și pentru alte categorii ale populației;
- n. serviciul voluntar pentru situații de urgență



## **PRIMĂRIA MUNICIPIULUI BOTOȘANI**

Piața Revoluției, nr. 1, Botoșani, jud. Botoșani, cod poștal 710236

---

Descentralizarea și autonomia locală reprezintă elemente constitutive ale oricărui stat democratic. Prin împărțirea puterii în stat între autoritățile centrale și cele locale devine posibilă respectarea specificului și a intereselor particulare ale județelor, orașelor și comunelor, iar cetățenilor li se acordă posibilități sporite de a se manifesta pe plan politic, economic și social. Misiunea sau scopul Primăriei rezidă deci în soluționarea și gestionarea, în numele și în interesul colectivității locale pe care o reprezintă, a treburilor publice, în condițiile legii.

Primarul, viceprimarii, secretarul, împreună cu aparatul de specialitate al primarului, constituie o structură funcțională cu activitate permanentă, denumită Primăria, care duce la îndeplinire hotărârile Consiliului Local și dispozițiile primarului, soluționând problemele curente ale colectivității locale. Misiunea sau scopul Primăriei rezidă deci în soluționarea și gestionarea, în numele și în interesul colectivității locale pe care o reprezintă, a treburilor publice, în condițiile legii.

În administrația publică locală primarul îndeplinește o funcție de autoritate publică. El este șeful administrației publice locale și al aparatului de specialitate al autorității administrației publice locale, pe care îl conduce și îl controlează. Primarul răspunde de buna funcționare a administrației publice locale, în condițiile legii și reprezintă unitatea administrativ-teritorială în relațiile cu alte autorități publice, cu persoanele fizice sau juridice române sau străine, precum și în justiție.

În exercitarea atribuțiilor sale, primarul emite dispoziții cu caracter normativ sau individual. Acestea devin executorii numai după ce sunt aduse la cunoștința publică sau după ce au fost comunicate persoanelor interesate, după caz.

În calitate de reprezentant al statului, primarul poate solicita, inclusiv prin intermediul prefectului, în condițiile legii, sprijinul conducătorilor serviciilor publice deconcentrate ale





# AVENSA

## **PRIMĂRIA MUNICIPIULUI BOTOȘANI**

Piața Revoluției, nr. 1, Botoșani, jud. Botoșani, cod poștal 710236

---

ministerelor și ale celorlalte organe de specialitate ale administrației publice centrale, dacă sarcinile ce îi revin nu pot fi rezolvate prin aparatul de specialitate.

Primarul este răspunzător de asigurarea ordinii publice și liniștii locuitorilor, prin intermediul poliției, jandarmeriei, gardienilor publici, pompierilor și unităților de protecție civilă, care au obligația să răspundă solicitărilor sale, în condițiile legii. În acest sens, el va lua măsuri de interzicere sau de suspendare a spectacolelor, reprezentațiilor sau a altor manifestări publice care contravin ordinii de drept ori atentează la bunele moravuri, la ordinea și liniștea publică.

Municipiul Botoșani are un primar și 2 viceprimari, aleși în condițiile legii pe o perioadă de 4 ani.



*Foto: Ședință a Consiliului Local (stânga) și prezentare a municipiului Botoșani la un eveniment național (dreapta)*

Structura organizatorică a Primăriei Municipiului Botoșani cuprinde direcții, servicii, birouri și compartimente, constituite în conformitate cu organigrama, anexă la regulamentul de organizare și funcționare. Aceasta este prezentată în detaliu în Anexa VI la SIDU. La nivelul anului 2016, la nivelul instituției existau 35 de posturi vacante, dintre care 3 funcții publice de conducere, o funcție contractuală de conducere, 17 funcții publice de execuție, 8 posturi de execuție cu contract de muncă și 3 posturi pentru asistență medicală școlară. Majoritatea direcțiilor,



## PRIMĂRIA MUNICIPIULUI BOTOȘANI

Piața Revoluției, nr. 1, Botoșani, jud. Botoșani, cod poștal 710236

serviciilor și compartimentelor din Primărie aveau 1-3 posturi disponibile (direcțiile Urbanism, Dezvoltare Locală, Management Proiecte, Impozite și Taxe, Edilitare; serviciile Juridic-Contencios, Buget-Finanțe, Contabilitate, Investiții, Patrimoniu, CIC; compartimentele Coordonare și Control Asociații de Proprietari, Relații Externe, Corp Control, UMP POS Mediu, Cabinet Primar, Asistență Medicală în Unitățile de Învățământ; birourile Achiziții Publice, Administrativ).

În ceea ce privește dinamica bugetului local al municipiului, acesta a înregistrat în anul 2014 venituri totale de 218,9 mil. Lei, în creștere nominală cu 11,1% față de anul 2007, respectiv cheltuieli totale de 221 mil. Lei, în creștere nominală cu 16,6%. Prin urmare, s-a înregistrat un deficit bugetar de 2 mil. lei, față de un excedent 7,7 mil. lei în 2007.

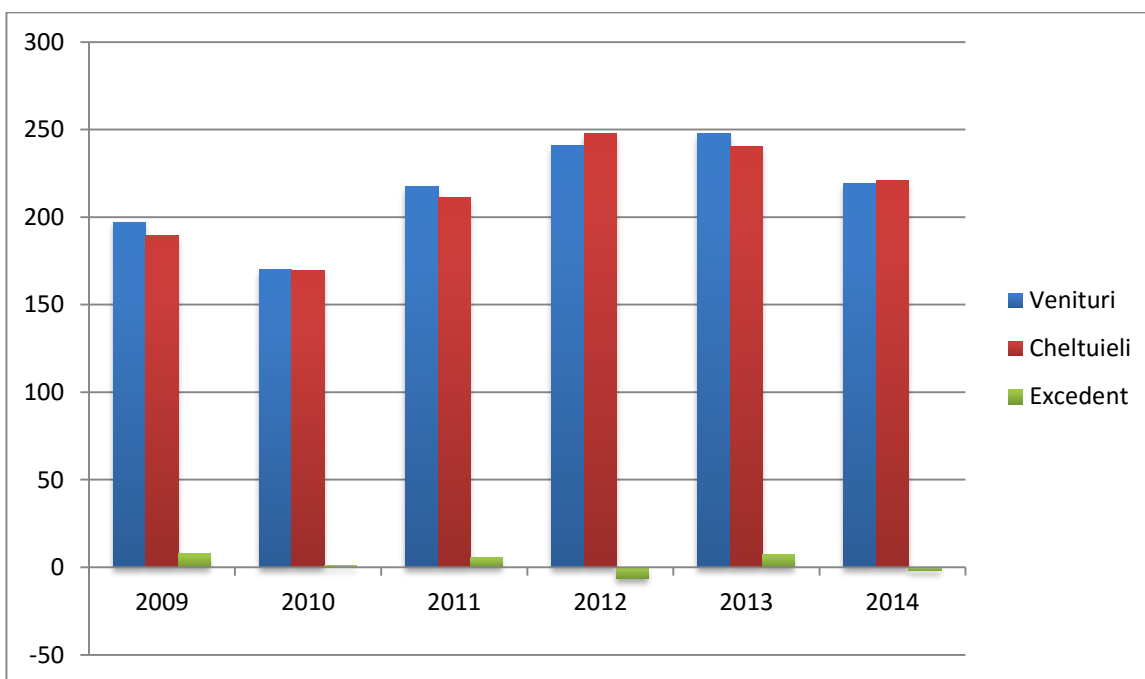


Figure 68 - Dinamica veniturilor și a cheltuielilor totale înregistrate la bugetul local al municipiului Botoșani, în perioada 2009-2014

Sursa: MDRAP, DFPBL



## PRIMĂRIA MUNICIPIULUI BOTOȘANI

Piața Revoluției, nr. 1, Botoșani, jud. Botoșani, cod poștal 710236

În ceea ce privește structura veniturilor, cea mai mare pondere o dețineau în anul 2014 cotele defalcate din TVA (pentru echilibrarea bugetului local, finanțarea cheltuielilor descentralizate, drumuri), în cuantum de 98,9 mil. lei (45,2%), urmate de veniturile proprii (de ex. cote defalcate din impozitul pe venit și sume alocate din acestea pentru echilibrarea bugetului) – 82,6 mil. lei (37,7%) și sume primite de la U.E. (9,3%). Față de anul 2009, se constată unele modificări cu privire la structura veniturilor, determinate inclusiv de modificări de ordin fiscal, de implementarea proiectelor cu finanțare nerambursabilă, dar și de contextul crizei globale, însă principalele două surse de venit au rămas aceleași.

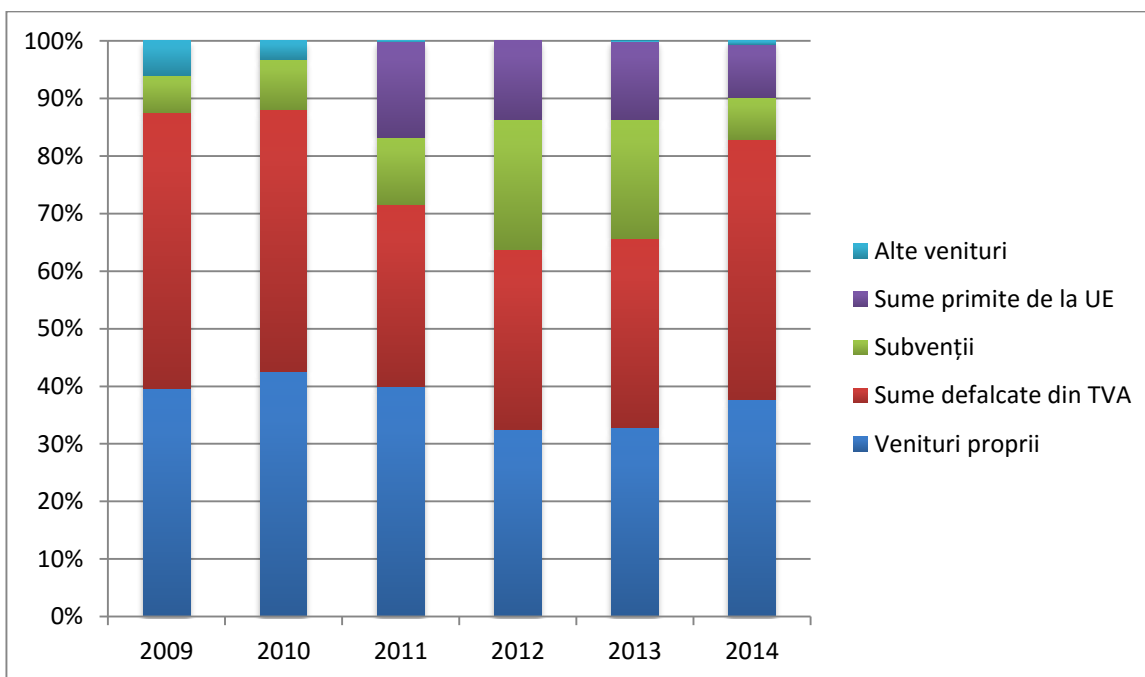


Figure 69 - Structura veniturilor încasate la bugetul local al municipiului Botoșani, în perioada 2009-2014

Sursa: MDRAP, DFPBL

În ceea ce privește structura plăților de la bugetul local pe titluri de cheltuieli, cea mai mare pondere în anul 2014 o dețineau cheltuielile de personal – 97,6 mil. lei (44,2% din total), cele cu bunuri și servicii – 39 mil. lei (17,7%) și cheltuielile de capital – 17,4 mil. lei (7,9%). În intervalul 2009-2014, se remarcă o scădere semnificativă a volumului subvențiilor (-42%), a cheltuielilor cu dobânzile (-15,9%) și cu asistența socială (-1,5%), în paralel cu creșterea cheltuielilor cu proiectele cu finanțare U.E. (de 3,1 ori), a celor cu bunuri și servicii (+62,4%), cu



## PRIMĂRIA MUNICIPIULUI BOTOȘANI

Piața Revoluției, nr. 1, Botoșani, jud. Botoșani, cod poștal 710236

transferurile între unități (+31,8%), cu investițiile (+32,9%) etc. Anul 2012 a fost unul aparte, circa 40% din buget fiind alocat cheltuielilor de capital, un maxim istoric.

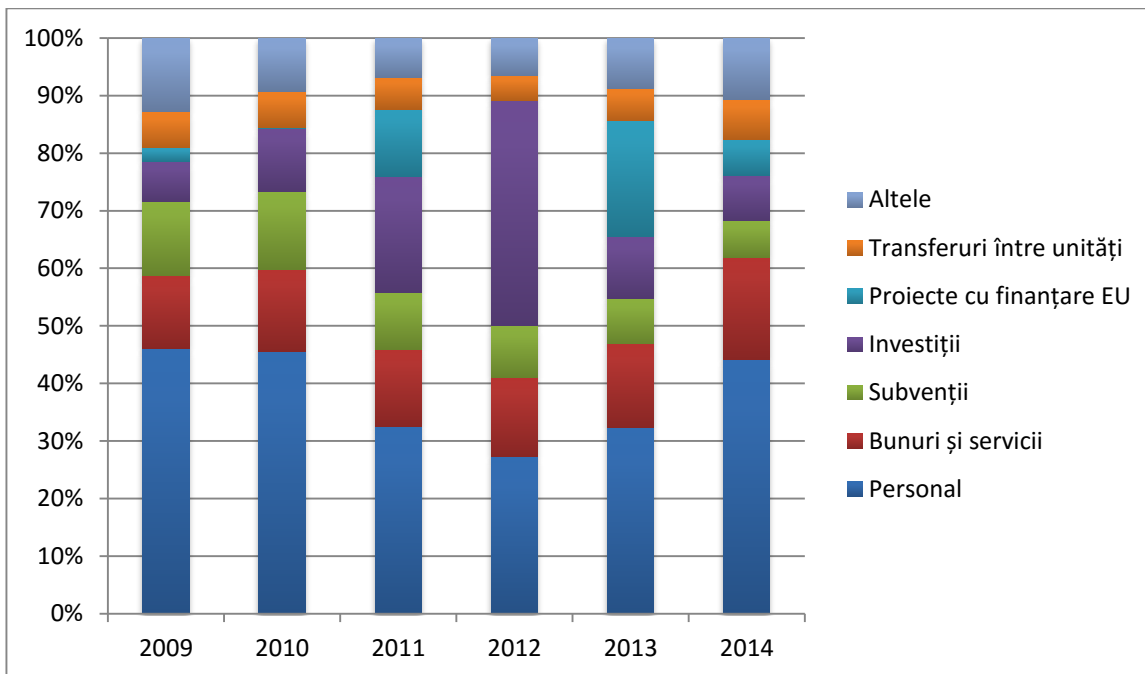


Figure 70 - Structura cheltuielilor efectuate de la bugetul local al municipiului Botoșani, în perioada 2009-2014

Sursa: MDRAP, DFPBL

În ceea ce privește structura plăților pe părți și capitole de cheltuieli, se constată faptul că învățământului i-au fost alocate, în 2014, cele mai mari sume – 87,2 mil. lei (39,5% din total), urmat de cultură, recreere și religie – 27,2 mil. lei (12,3%), transporturi - 25,3 mil. lei (11,5%) și combustibili și energie – 17,5 mil. lei (7,9%). Față de anul 2007, se constată o scădere a cheltuielilor cu apărarea și ordinea publică (-35,2%), cu asistența socială (-2,4%) și cu combustibilul și energia (-52,6%), în paralel cu creșterea alocărilor pentru transporturi (+48,3%), servicii și dezvoltare publică, locuințe, mediu (+71%), cultură, religie și recreere (+184,1%), sănătate (+41,1%) și învățământ (+21,6%).



## PRIMĂRIA MUNICIPIULUI BOTOȘANI

Piața Revoluției, nr. 1, Botoșani, jud. Botoșani, cod poștal 710236

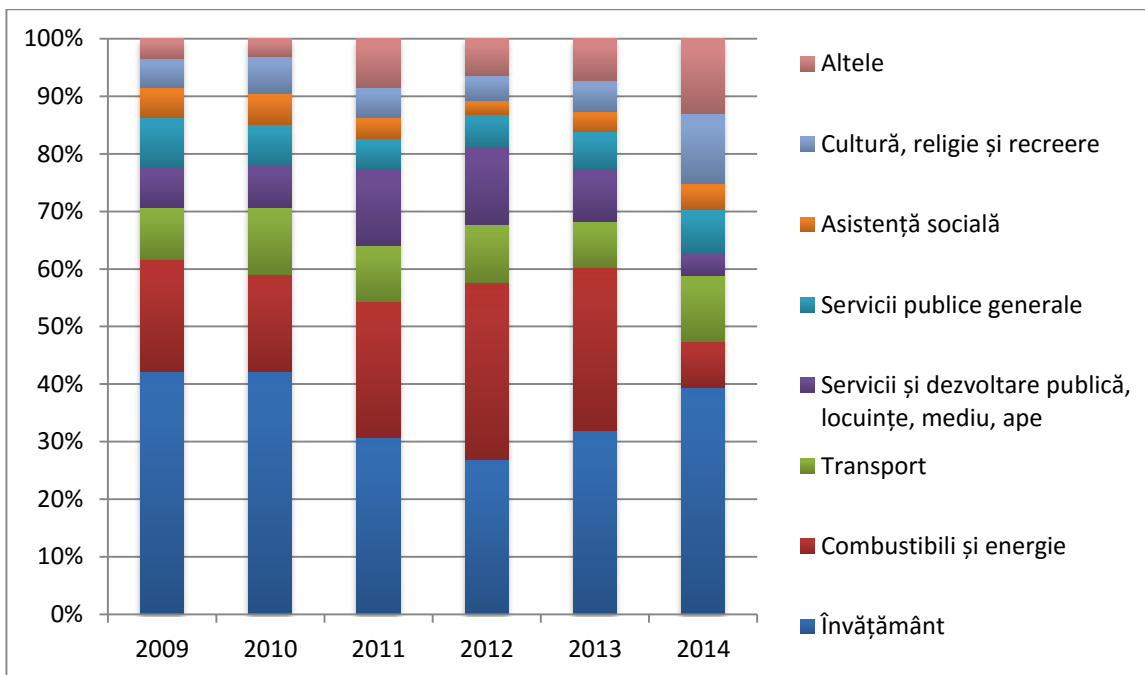


Figure 71 - Structura cheltuielilor efectuate de la bugetul local al municipiului Botoșani, în perioada 2009-2014, pe părți și capitole de cheltuieli

Sursa: MDRAP, DFPBL

Pe baza acestor date statistice și a unei metodologii care prevede alocarea pentru cheltuieli de capital a 30% din veniturile nealocate de la bugetul local, Banca Mondială a realizat o estimare a bugetului operațional al municipiului pentru perioada 2014-2023, care ar permite implementarea, operarea și întreținerea corespunzătoare a investițiilor fără a genera probleme bugetului local. Acesta se cifrează la 81,88 mil. Euro și este defalcat pe ani, după cum urmează:



## PRIMĂRIA MUNICIPIULUI BOTOȘANI

Piața Revoluției, nr. 1, Botoșani, jud. Botoșani, cod poștal 710236

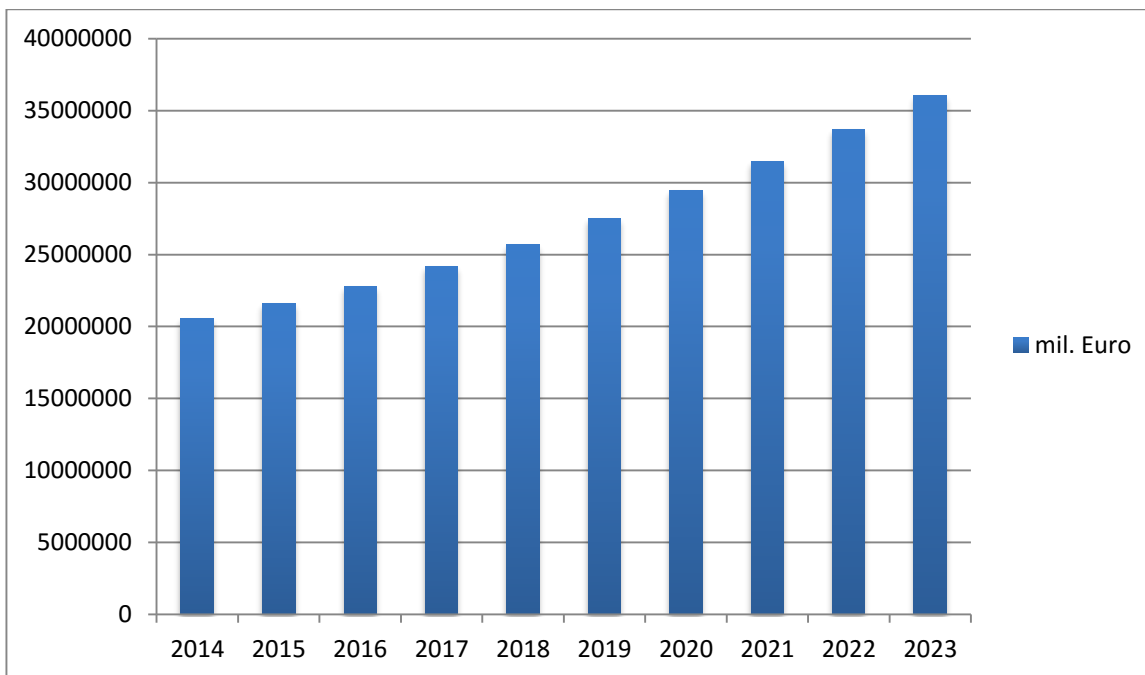


Figure 72 - Bugetul operațional anual al municipiului Botoșani pentru perioada 2014-2023

Sursa: Banca Mondială

Chiar dacă bugetul operațional de circa 82 mil. Euro calculat de Banca Mondială nu reprezintă un prag superior sau inferior pentru realizarea de cheltuieli de capital de la bugetul local, volumul acestora urmând să fie stabilit de municipalitate, acesta reprezintă un instrument util de planificare a intervențiilor în actuala perioadă de programare, în sensul că prevederea unui volum mult mai ridicat al intervențiilor ar putea amplifica riscul de neimplementare al acestora sau de implementare cu afectarea gravă a bugetului local și a capacității de operare și mentenanță al autorităților locale.

### 14.2. Structuri asociative ale administrației publice locale

**Asociația de Dezvoltare Intercomunitară „Zona Metropolitană Botoșani”** – a fost înființată legal în luna iulie 2013, sub forma unei asocieri voluntare a Municipiului Botoșani și a comunelor: Bălușeni, Curtești, Mihai Eminescu, Răchiți, Roma și Stăuceni. Asociația are un



# AVENSA

## **PRIMĂRIA MUNICIPIULUI BOTOȘANI**

Piața Revoluției, nr. 1, Botoșani, jud. Botoșani, cod poștal 710236

---

Consiliu Director, format din reprezentanții legali ai asociațiilor, și o structură executivă alcătuită dintr-un președinte, doi directori și doi manageri de proiecte, urmând ca finanțarea funcționării asociației să fie asigurată din contribuțiile membrilor, apoi, o dată cu accesarea de finanțări nerambursabile, din aceste proiecte. Asociația dispune și de un sediu propriu, la Incubatorul de Afaceri din Botoșani.

Municipiul Botoșani mai face parte din Asociația de Dezvoltare Intercomunitară „ECOPROCES” Botoșani, asociație înființată cu scopul de a implementa un Sistem Integrat de Management al Deșeurilor în județul Botoșani. O primă etapă în realizarea acestui sistem integrat a fost pusă în operă prin proiectul POS Mediu finalizat. Municipiul Botoșani face parte din cele 26 UAT-uri din Zona IV Ștefănești de colectare a deșeurilor, printre care se regăsesc orașul Bucecea, comunele Bălușeni, Curtești, Mihai Eminescu, Răchiți, Roma, Stăuceni și Vlădeni.”

Asociația de Dezvoltare Intercomunitară „Aqua” Botoșani, cu aceeași componență ca și Zona Metropolitană Botoșani și cu scopul de a extinde și reabilita rețeaua de alimentare cu apă și canalizare din județ.

Municipiul Botoșani este membru, de asemenea, al Asociației Municipiilor din România și este înfrățit, conform site-ului Primăriei Botoșani, cu orașele Laval (Canada) și Karaman (Turcia).



## PRIMĂRIA MUNICIPIULUI BOTOȘANI

Piața Revoluției, nr. 1, Botoșani, jud. Botoșani, cod poștal 710236



*Foto: Harta Arealului Urban Suceava-Botoșani (stânga) și vedere de ansamblu asupra municipiului Botoșani și a zonei metropolitane (dreapta)*

În anul 2013, au fost făcute primele demersuri pentru înființarea unei noi structuri asociative, respectiv Arealul Urban Botoșani-Suceava, o zonă care cuprinde cele 2 municipii și zonele lor metropolitane, totalizând peste 300.000 de locuitori. Această structură asociativă urmează să dobândească personalitate juridică, iar scopul său este de a oferi un cadru pentru pregătirea și implementarea de proiecte de interes comun, cu precădere în domeniul infrastructurii. Mai mult, Arealul Urban Botoșani-Suceava dispune deja de o strategie de dezvoltare pentru perioada de programare 2014-2020, care cuprinde propuneri de proiecte de peste 1 miliard de Euro.

### Nevoi de dezvoltare identificate:

- **Lipsa unui sistem informatic integrat de tip “e-administrație” pentru servicii online, a unui portal pentru cetățeni și numărul redus de servicii electronice de la nivelul administrației publice locale; ; nevoia de formare continua și de schimb de bune practici pentru personalul de specialitate, cu precădere în domeniul achizițiilor publice, a planificării urbane, al eficienței energetice, a managementului de proiect, etc.;**





- **ADI Zona Metropolitană Botoșani are încă o capacitate administrativă redusă, iar ADI Sistem Urban Botoșani-Suceava nu a fost încă înființată, deși unele demersuri în acest sens au fost făcute;**
- **Nevoia întăririi cooperării și inițierea unor proiecte de cooperare transfrontalieră între municipiul Botoșani și orașele din Republica Moldova și Ucraina, cu precădere în domeniul instituțional, al turismului, culturii, al managementului deșeurilor, al competitivității economice și a transportului ecologic;**

Regulamentul (UE) nr. 1301/2013 privind Fondul European de Dezvoltare Regională (FEDR) prevede la art. 7 obligativitatea ca cel puțin 5% din fondurile FEDR pentru Obiectivul de investiții pentru creștere economică și locuri de muncă alocate la nivel național trebuie dedicate dezvoltării urbane durabile. În România, dezvoltarea urbană durabilă va fi implementată prin intermediul axei prioritare 4 a Programului Operațional Regional 2014-2020 (POR). Axa prioritară 4 combină prioritățile de investiții aferente obiectivelor tematice: OT 4 - economii cu emisii scăzute de carbon; OT 6 - protecția mediului și promovarea utilizării eficiente a resurselor; OT 9 – promovarea incluziunii sociale și combaterea sărăciei; și, OT 10 - investițiile în educație, competențe și învățare pe tot parcursul vieții. Conform art. 7 din Regulamentul FEDR, existența unor strategii integrate de dezvoltare urbană care să aibă în vedere rezolvarea **problemelor economice, de mediu, climatice, demografice și sociale** din orașe, constituie condiția pentru obținerea finanțării din axa prioritară pentru dezvoltare urbană.

În tabelul de mai jos este prezentată corespondența dintre cele 5 provocări specifice menționate în Art. 7 la Regulamentul (UE) nr. 1301/2013 și capitolele din Analiza-diagnostic aferentă SIDU a Municipiului Botoșani pentru perioada 2014-2020, precum și o sinteză a modului în care fiecare dintre aceste provocări se manifestă la nivelul municipiului Botoșani, conform nevoilor de dezvoltare identificate în Analiza-diagnostic. Justificarea selectării acestora din urmă este oferită în Secțiunea II – ”Analiza SWOT”.



<b>Provocarea specifică (Art. 7, Regulamentul (UE) nr. 1301/2013)</b>	<b>Subcapitolul din Analiza-diagnostic a SIDU Botoșani 2014-2020 în care sunt analizate provocările</b>	<b>Principalele forme de manifestare ale provocărilor la nivelul municipiului, pe baza analizei-diagnostic</b>
Economice	Subcapitolul 7 – ”Economie” Subcapitolul 9 – ”Turism”	<ul style="list-style-type: none"><li>• Nevoia unui parc industrial cu funcțiuni și servicii complexe de sprijinire a afacerilor</li><li>• Slaba diversificare și valoare adăugată redusă din sectorul industrial</li><li>• Numărul redus de locuri de muncă din domenii cu valoare adăugată ridicată, bine remunerate</li><li>• Nivelul scăzut de salarizare</li><li>• Slaba dezvoltare a infrastructurii și a serviciilor de CDI</li><li>• Lipsa unor ferme agricole și zootehnice de mari dimensiuni</li><li>• Slaba dezvoltare a sectorului terțiar (IT&amp;C, servicii profesionale, tehnice, etc.)</li><li>• Slaba dezvoltare a spiritului asociativ în rândul mediului de afaceri (clustere, grupuri de producători, lanțuri de furnizare, etc.)</li><li>• Lipsa unui sistem de facilități fiscale pentru stimularea investițiilor</li><li>• Deficitul accentuat de forță de muncă calificată</li><li>• Lipsa unui depozit frigorific de mari dimensiuni pentru produse</li></ul>



# AVENSA

## PRIMĂRIA MUNICIPIULUI BOTOȘANI

Piața Revoluției, nr. 1, Botoșani, jud. Botoșani, cod poștal 710236

		<p>agroalimentare</p> <ul style="list-style-type: none"><li>• Capacități insuficiente de procesare a produselor agroalimentare</li><li>• Durata redusă a sejurului turistic</li><li>• Numărul redus de sosiri și înnoptări turistice</li></ul>
Mediu	Subcapitolul 8 – „Mediu„	<ul style="list-style-type: none"><li>• Existența unor platforme necorespunzătoare de colectare a deșeurilor</li><li>• Degradarea antropică și naturală a solurilor</li><li>• Eficiența energetică scăzută a fondului construit – public și privat</li><li>• Eficiența energetică redusă a sistemului de iluminat public din municipiu</li><li>• Degradarea spațiilor verzi din jurul blocurilor de locuințe</li><li>• Gradul redus de colectare a deșeurilor reciclabile și slaba valorificare a acestora</li><li>• Valorificarea insuficientă a resurselor energetice regenerabile</li><li>• Poluare aerului și cea fonică ca urmare a traficului auto intens</li><li>• Rețeaua de alimentare cu apă și canalizare necesită lucrări suplimentare de extindere și reabilitare</li><li>• Lipsa unei facilități de reciclare a biodeșeurilor</li><li>• Necesitatea desființării platformelor temporare de stocare a deșeurilor</li></ul>



# AVENSA

## PRIMĂRIA MUNICIPIULUI BOTOȘANI

Piața Revoluției, nr. 1, Botoșani, jud. Botoșani, cod poștal 710236

		municipal și de readucere a terenului la folosința inițială
Schimbari Climatice	Subcapitolul 1 – ”Dezvoltare Urbană” Subcapitolul 4 – „Structură Urbană” Subcapitolul 6 – ”Infrastructură Tehnico-Edilitară”	<ul style="list-style-type: none"><li>• Suprafețele împădurite reduse</li><li>• Uzura sistemului de avertizare a populației în situații de urgență</li><li>• Lipsa unor hărți de risc</li><li>• Apariția alunecărilor de teren pe suprafețe importante</li><li>• Lipsa Registrului electronic al spațiilor verzi</li></ul>
Demografice	Subcapitolul 2 – ”Profilul Demografic”	<ul style="list-style-type: none"><li>• Accelerarea procesului de îmbătrânire a populației</li><li>• Scăderea populației municipiului</li><li>• Ponderea redusă a populației tinere</li><li>• Migrația masivă a populației tinere către centrele universitare și către alte țări din Europa</li></ul>
Sociale	Subcapitolul 10 – ”Servicii Sociale” Subcapitolul 11 – ”Educație” Subcapitolul 12 – ”Sănătate”	<ul style="list-style-type: none"><li>• Numărul ridicat al beneficiarilor de prestații sociale</li><li>• Deficitul de locuințe sociale și pentru tineri</li><li>• Creșterea numărului de persoane vârstnice dependente</li><li>• Numărul mare de persoane cu handicap</li><li>• Riscul ridicat de excluziune socială a persoanelor de etnie romă</li><li>• Lipsa unui centru pentru persoanele fără adăpost și pentru tinerii care provin din familii defavorizate</li><li>• Capacitatea insuficientă a serviciilor de îngrijire la domiciliu și a celor de</li></ul>



## PRIMĂRIA MUNICIPIULUI BOTOȘANI

Piața Revoluției, nr. 1, Botoșani, jud. Botoșani, cod poștal 710236

		<p>tip After-School</p> <ul style="list-style-type: none"><li>• Numărul redus de locuri în creșe</li><li>• Infrastructura și dotarea deficitară a unor unități de învățământ</li><li>• Dotarea deficitară a unor unități medicale, în contextul progresului rapid al tehnologiilor din domeniu.</li><li>• Deficitul cronic de medici specialiști și de personal medical cu studii medii din sistemul public</li></ul>
--	--	---

### Secțiunea II. Analiza SWOT

Dezvoltarea și Structura Urbană	
PUNCTE TARI	JUSTIFICARE
Rolul de centru polarizator al județului	Municipiul găzduiește toate instituțiile de importanță județeană (de ex. Spital Județean de Urgență și spitale specializate, instituții deconcentrate etc.), concentrează peste 50% din forța de muncă salariată și atrage circa 5.200 de navetiști din celelalte localități.
Statutul de centru urban/municipiu reședință de județ (eligibilitatea pentru finanțări nerambursabile pentru dezvoltarea urbană integrate)	În perioada 2007-2013, municipiul a beneficiat de finanțări nerambursabile din Axa Prioritară 1 a POR, iar în perioada 2014-2020 va beneficia de prealocarea financiară din Axa Prioritară 4
Derularea unor proiecte ample de regenerare urbană (centrul istoric)	Centrul Vechi a fost reabilitat în perioada 2009 — 2011 în baza unui proiect cu



# AVENSA

## PRIMĂRIA MUNICIPIULUI BOTOȘANI

Piața Revoluției, nr. 1, Botoșani, jud. Botoșani, cod poștal 710236

	<p>finanțare europeană în valoare de 6,2 milioane de euro. Prin proiectul implementat de Primăria municipiului Botoșani au fost refăcute 17 imobile proprietate publică din zonă, dar și întreg perimetrul pietonal, cu utilitățile aferente.</p>
<p>Statutul de membru în ADI Ecoproces.</p>	<p>Consiliul Județean Botoșani și ADI Ecoproces vor fi eligibile pentru continuarea investițiilor necesare dezvoltării sistemului integrat de gestionare a deșeurilor prin POIM. Calitatea de membru în ADI va permite municipiului Botoșani să solicite dezvoltarea de noi investiții în municipiu, acesta fiind principalul generator de deșuri din județ.</p>
<p><b>PUNCTE SLABE</b></p>	<p><b>JUSTIFICARE</b></p>
<p>Relații teritoriale limitate cu zona periurbană / metropolitană</p>	<p>Rata navetismului către municipiu depășește 15% din forța totală de muncă în doar 5 localități (Curtești, Mihai Eminescu, Răchiți, Bucecea și Leorda), zona urbană funcțională fiind mai restrânsă decât componența ADI Zonă Metropolitană.</p>
<p>Lipsa unui Plan Urbanistic General actualizat și a documentațiilor cadastrale</p>	<p>Planul Urbanistic General existent a fost elaborat în anul 1999, iar valabilitatea sa a expirat în 2009, fiind prelungită de către Consiliul Local. Aceste trebuie revizuit in</p>



## PRIMĂRIA MUNICIPIULUI BOTOȘANI

Piața Revoluției, nr. 1, Botoșani, jud. Botoșani, cod poștal 710236

	acord cu noile realități socio-economice de la nivel local.
Infrastructura urbană deficitară din marile ansambluri de locuințe colective	Cartierele cele mai populate sunt cele care găzduiesc marile ansambluri de locuințe (Primăverii, Bucovina, Grivița, Parcul Tineretului, Central, etc.), cu spații publice restrânse, neatractive, ocupate adesea de vehicule parcate neregulamentar etc.
Eficiența energetică scăzută a fondului construit – public și privat	La RGPL 2011, 54,9% dintre locuințele din municipiu nu erau reabilitate termic, iar 35,1% nu aveau tîmplărie termoizolatoare.
Gradul redus de urbanizare al noilor zone rezidențiale	În zonele periferice ale municipiului (de ex. Luizoiaia), chiar în extravilan, au fost ridicate în ultimii ani (inclusiv fără autorizație de construcție) noi locuințe, unde municipalitatea nu a putut încă extinde rețelele tehnico-edilitare. De asemenea, este prevăzută dezvoltarea de noi zone rezidențiale cu locuințe sociale și pentru tineri (Cișmea, Șoseaua Iașiului) unde e necesară extinderea utilităților.
Cooperarea teritorială deficitară cu orașele din Republica Moldova și Ucraina	În pofida apropierii municipiului față de granița cu Ucraina și Republica Moldova, precum și a unor inițiative de înfrățire și chiar proiecte comune, cooperarea în plan



## PRIMĂRIA MUNICIPIULUI BOTOȘANI

Piața Revoluției, nr. 1, Botoșani, jud. Botoșani, cod poștal 710236

---

	economic, cultural, turistic etc. cu orașele din aceste țări este deficitară.
Discrepanțele mari de dezvoltare între centru și cartierele periferice	PIDU aferent perioadei de programare 2007-2013 a cuprins preponderent investiții concentrate în zona centrului istoric al municipiului și a arealelor adiacente acestuia care dispun de spații publice atractive. În paralel, cartierele mărginașe, fie ele de locuințe individuale sau blocuri au o calitate a locuirii și a spațiilor publice mult mai redusă, existând inclusiv străzi nemodernizate, fără utilități, transport în comun etc.
Restructurarea unor zone funcționale din municipiu și mixul inadecvat de funcțiuni ale acestora	Platforma industrială a municipiului, situată în partea de nord a acestuia, s-a restructurat în ultimii 25 de ani, existând câteva suprafețe de tip brownfield, care necesită reconversie funcțională, astfel de inițiative private existând deja. În altă ordine de idei, în zona centrală a orașului funcționează încă permitre industriale izolate, în zone dens populate.
Traficul pietonal redus din zona centrului istoric	Eliminarea traficului rutier din zona centrului istoric, o dată cu reabilitarea acestuia, a avut ca rezultat declinul activităților comerciale din zonă, fiind





## PRIMĂRIA MUNICIPIULUI BOTOȘANI

Piața Revoluției, nr. 1, Botoșani, jud. Botoșani, cod poștal 710236

	necesare măsuri de revitalizare a acestuia inclusiv prin instalarea de funcțiuni publice.
Lipsa pietelor agroalimentare din anumite cartiere	Unele zone rezidențiale importante din municipiu (de ex. Bucovina) nu dispun de piețe agroalimentare pentru aprovizionarea populației cu produse proaspete.
Lipsa unor terenuri publice de mari dimensiuni pentru realizarea de investiții	Municipiul Botoșani se confruntă cu un deficit cronic de zone pentru extinderi rezidențiale, dar și comerciale și industriale. O potențială soluție pentru depășirea acestui impediment este reconversia funcțională a unor zone industriale abandonate, în conformitate cu noul PUG, dar și funcționalizarea zonei metropolitane.
<b>OPORTUNITĂȚI</b>	<b>JUSTIFICARE</b>
Disponibilitatea fondurilor europene pentru proiecte integrate de dezvoltare urbană	Regiunea Nord-Est dispune de o alocare orientativă de peste 200 mil. Euro doar în cadrul Axei Prioritare nr. 4 din POR 2014-2020, adresate exclusiv municipiilor reședință de județ. La acestea se adaugă finanțările disponibile în cadrul celorlalte axe prioritare POR, POCU, POCA, POIM etc.
<b>AMENINȚĂRI</b>	<b>JUSTIFICARE</b>
Reducerea investițiilor de la bugetul de stat pentru proiecte de infrastructură și de	În prezent, doar la nivelul municipiului Botoșani există circa 1.500 de cereri de



## PRIMĂRIA MUNICIPIULUI BOTOȘANI

Piața Revoluției, nr. 1, Botoșani, jud. Botoșani, cod poștal 710236

dezvoltare urbană	locuințe în regim de închiriere pentru tineri, însă Agenția Națională pentru Locuințe nu a alocat în ultimii ani fonduri pentru construcția de noi locuințe din 2011.
<b>Profilul demografic</b>	
<b>PUNCTE TARI</b>	<b>JUSTIFICARE</b>
Caracterul multiconfesional al populației	Circa 97% dintre locuitorii municipiului s-au declarat români la RGPL 2011, însă în municipiu există comunități de romi, rușii-lipoveni, evrei (care erau la începutul secolului trecut principalul grup etnic), germani, greci, italieni etc. Ortodocșii reprezintă peste 90% din totalul populației, la care se adaugă minorități de romano-catolici, creștini de rit vechi, mozaici etc.
Ponderea ridicată a populației în vârstă de muncă	Peste 69% dintre locuitori au vârsta între 15-59 de ani, ceea ce corespunde persoanelor apte de muncă.
Creșterea speranței de viață a populației	Speranța de viață a populației municipiului a ajuns în 2014 la 76,1 ani, în creștere cu 3,1 ani față de anul 2007, fiind mai ridicată pentru femei 79,7 ani, față de bărbați – 72,6 ani.
Sporul natural pozitiv	În anul 2014, rata sporului natural în municipiu a fost de 0,2%, față de un deficit de -4,3% la nivel județean și de -3,1% la



## PRIMĂRIA MUNICIPIULUI BOTOȘANI

Piața Revoluției, nr. 1, Botoșani, jud. Botoșani, cod poștal 710236

	nivel național.
Rata ridicată de alfabetizare	Rata analfabetismului înregistrată la RGPL 2011 a fost de 0,5%, sub media națională, regională și județeană. Peste jumătate dintre locuitori au studii liceale și profesionale.
<b>PUNCTE SLABE</b>	<b>JUSTIFICARE</b>
Accelerarea procesului de îmbătrânire a populației	16,3% dintre locuitorii cu domiciliul au peste 60 de ani. Media de vârstă a populației rezidente este de aproape 40 de ani.
Scăderea populației municipiului	Populația stabilă a municipiului a scăzut cu aproape 20.000 de locuitori, în perioada 1992-2011, și cu peste 8.000 față de anul 2002.
Pondere redusă a populației tinere	Persoanele cu vârsta de 0-14 ani reprezintă doar 14,3% din totalul populației, pe fondul scăderii dramatice a natalității.
Migrația masivă a populației tinere către centrele universitare și către alte țări din Europa	Circa 15.000 de persoane cu domiciliul în localitate au emigrat în ultimii 25 de ani, atât către alte țări, cât și către alte centre urbane mari din România (București, Iași, Cluj-Napoca etc.)
Pondere redusă a populației cu studii superioare în raport cu marile centre urbane	Pondere a populației de 10 ani și peste cu studii superioare era de 17% în 2011, în timp ce în municipiul Iași ajunge la peste 30%.



## PRIMĂRIA MUNICIPIULUI BOTOȘANI

Piața Revoluției, nr. 1, Botoșani, jud. Botoșani, cod poștal 710236

<b>OPORTUNITĂȚI</b>	<b>JUSTIFICARE</b>
Acordarea de stimulente fiscale pentru încurajarea natalității	Parlamentul României a adoptat în 2016 o lege (Legea nr. 66/2016) care prevede creșterea indemnizațiilor pentru creșterea copilului
<b>AMENINȚĂRI</b>	<b>JUSTIFICARE</b>
Migrația forței de muncă (atât persoane înalt calificate cât și necalificate) spre alte centre urbane mai mari sau alte țări.	Migrația a peste 15% din forța de muncă a județului în țară și străinătate, cu precădere a persoanelor de 20-40 de ani, cu nivel de calificare peste medie, concomitent cu scăderea la jumătate a ratei natalității după 1989, va avea ca efect pe termen lung deficitul de forță de muncă.
<b>Fondul locativ</b>	
<b>PUNCTE TARI</b>	<b>JUSTIFICARE</b>
Construcția de noi locuințe moderne, cu fonduri private	În perioada 2002-2011, numărul de locuințe din municipiu a crescut cu circa 2.900, iar între 2011 și 2014 s-au adăugat încă aproape 500.
Nivelul satisfăcător de dotare al locuințelor cu instalații și dependințe	Peste 90% dintre locuințele din municipiu dispun de instalație de alimentare cu apă, canaalizare, electrică, termoficare sau centrală proprie pe bază de gaze naturale.
Reabilitarea termică a unor blocuri de locuințe	Prin programe guvernamentale și din fonduri POR, s-au reabilitat termic peste 500 de apartamente.



## PRIMĂRIA MUNICIPIULUI BOTOȘANI

Piața Revoluției, nr. 1, Botoșani, jud. Botoșani, cod poștal 710236

<b>PUNCTE SLABE</b>	<b>JUSTIFICARE</b>
Deficitul de locuințe sociale și pentru tineri	La nivelul municipiului există circa 1.300 de cereri pentru locuințe ANL și 500 pentru locuințe sociale, care nu pot fi onorate din lipsa fondului locativ.
<b>OPORTUNITĂȚI</b>	<b>JUSTIFICARE</b>
Disponibilitatea fondurilor externe pentru construcția de locuințe sociale și pentru tineri, precum și pentru consolidarea și reabilitarea termică a blocurilor de locuințe	POR 2014-2020 pune la dispoziție finanțări nerambursabile dedicate reabilitării termice a blocurilor de locuințe, iar programele MDRAP și ANL de expertizare și consolidare a clădirilor cu risc seismic, precum și pentru construcția de locuințe pentru tineri vor fi continuate și în actuala perioadă de programare.
<b>AMENINȚĂRI</b>	<b>JUSTIFICARE</b>
Probabilitatea ridicată de manifestare a unui seism major în zona Moldovei	Ultimul cutremur cu o magnitudine de peste 7 pe scara Richter în zona Moldovei a avut loc în urmă cu aproape 40 de ani. La nivelul municipiului, au fost deja identificate peste 50 de clădiri cu risc seismic I și II.
<b>Infrastructura de transport</b>	
<b>PUNCTE TARI</b>	<b>JUSTIFICARE</b>
Modernizare Gării CFR Botoșani	Gara a fost reabilitată cu finanțare POS-TRANS, în cuantum de peste 13 mil. lei.
Distanța redusă față de Aeroportul Internațional	Aeroportul se află la o distanță de 35 km de



## PRIMĂRIA MUNICIPIULUI BOTOȘANI

Piața Revoluției, nr. 1, Botoșani, jud. Botoșani, cod poștal 710236

Suceava	municipiul Suceava și a beneficiat de fonduri POS-TRANS pentru extindere și modernizare.
Reabilitarea și modernizarea multor străzi, zone pietonale și intersecții din municipiu	Municipiul Botoșani a implementat mai multe proiecte cu fonduri POR și PHARE, pentru reabilitarea a peste 20 km de străzi, a mai multe intersecții, reamplasarea stațiilor de tramvai, trasee pentru pietoni și piste de biciclete
Existența unei rețele de transport în comun relativ extinse	Serviciul de maxi-taxi se realizează pe 5 trasee, iar cel de tramvai pe 2 trasee
Elaborarea unui plan de mobilitate	În anul 2015, a fost elaborat un Plan de Mobilitate Urbană Durabilă, o precondiție pentru accesarea finanțărilor nerambursabile pentru proiectele din sfera mobilității.
<b>PUNCTE SLABE</b>	<b>JUSTIFICARE</b>
Starea proastă a drumurilor naționale și județe din județ	Drumurile naționale și județene care asigură accesul în municipiu (DN 28B, DN 29D, DN29B, DN29C, DJ296, DJ296A) au beneficiat în ultimii ani doar de lucrări de întreținere și reparații, aflându-se într-o stare proastă sau mediocră.
Gradul ridicat de uzură al infrastructurii de transport cu tramvaiul și al materialului rulant	Linia de tramvai are o stare tehnică improprie circulației tramvaielor pe toată lungimea ei (15,8 km) și nu oferă confort și siguranță la viteza comercială redusă,



# AVENSA

## PRIMĂRIA MUNICIPIULUI BOTOȘANI

Piața Revoluției, nr. 1, Botoșani, jud. Botoșani, cod poștal 710236

	nefiind atractivă publicului călător. Gradul de uzură se situează între 60 și 80% pe tot traseul, iar vechimea în exploatare este de 23 de ani
Lipsa unui heliport	În lipsa unui heliport amenajat, elicopterele SMURD aterizează pe poligonul ACR sau pe stadionul din Dorohoi.
Numărul insuficient de locuri de parcare	În municipiul Botoșani, conform PATJ, există un deficit de locuri de parcare, în condițiile în care parcul auto din municipiu a ajuns la aproape 50.000 de vehicule.
Lipsa unui sistem de transport în comun la nivel metropolitan, ecologic.	Serviciile de transport către localitățile din zona metropolitană sunt asigurate de către diferiți operatori privați, care nu au integrate graficele de transport și prețurile cu cei din interiorul orașului, în lipsa unei autorități metropolitane de transport.
Existența unui număr mare de străzi și trotuare care necesită lucrări de reabilitare și modernizare; deficitul de zone pietonale	La nivelul municipiului există circa 60 km de străzi nemodernizate și doar 3 pietonale în zona centrală, celelalte zone fiind deficitare din perspectiva zonelor pietonale.
Accesul rutier dificil la unele cartiere rezidențiale	Cartierele periferice, cu precădere noile zone rezidențiale, dispun de străzi nemodernizate, sunt lipsite de locuri de parcare etc.
Lungimea redusă a pistelor pentru biciclete și	În prezent, în Botoșani există peste 20 km



## PRIMĂRIA MUNICIPIULUI BOTOȘANI

Piața Revoluției, nr. 1, Botoșani, jud. Botoșani, cod poștal 710236

lipsa unui sistem integrat de transport velo în zona metropolitan	de piste de biciclete, amenajate de-a lungul inelului central de circulație din municipiu, reabilitate în cadrul proiectului co-finanțat din Programul Operațional Regional 2007-2013 (PIDU).
Traficul auto congestionat din zona centrală	Zona centrală a municipiului este cea mai aglomerată, străzile având o capacitate de trafic redusă, pe fondul creșterii accelerate a parcului auto.
Scăderea traficului feroviar	Gara Botoșani e tranzitată zilnic de doar 8 perechi de trenuri pe zi
Relativa izolare a municipiului față de rețeaua TEN-T rutieră și feroviară	Municipiul Botoșani nu are acces direct la rețeaua TEN-T rutieră, feroviară și aeriană, cele mai apropiate puncte de acces la acestea fiind cele din Suceava, Pașcani și Târgu Frumos.
Lipsa unei variante de ocolire pentru devierea traficului greu	Municipiul Botoșani nu dispune de o variantă de ocolire pentru traficul greu, care tranzitează zone intens populate și generează poluare fonică, emisii de CO2 etc.
Lipsa unui centru intermodal pentru pasageri	Municipiul nu dispune de un centru intermodal pentru pasageri, care să asigure integrarea dintre traficul feroviar, transportul în comun către localitățile din județ, transportul public din interiorul





## PRIMĂRIA MUNICIPIULUI BOTOȘANI

Piața Revoluției, nr. 1, Botoșani, jud. Botoșani, cod poștal 710236

	orașului și rețeaua de piste de biciclete.
Transportul în comun deficitar din zona industrial	Traseele de transport în comun nu asigură accesul la toți agenții economici importanți, context în care unii angajatori asigură transportul personalului cu mijloace proprii.
Ineficiența sistemului de management al parcărilor	Municipalitatea administrează circa 8.000 de locuri de parcare, dintre care 6.000 sunt concesionate, iar 2.000 sunt cu plată, însă veniturile obținute din această activitate se mențin reduse.
Lipsa unui sistem de management al traficului în municipiu	Municipiul Botoșani nu dispune de un sistem de monitorizare și control centralizat al traficului pentru subsistemele de semnalizare a intersecțiilor, supraveghere video, gestiunea transportului în comun, gestiunea parcărilor etc.
<b>OPORTUNITĂȚI</b>	<b>JUSTIFICARE</b>
Modernizarea axelor prioritare TEN-T rutiere, feroviare și aeriene.	Implementarea proiectelor de autostrăzi, drumuri expres și TransRegio (de ex Târgu-Mureș-Pășcani-Iași-Ungheni, Pășcani-Suceava-Siret, Suceava-Bistrița, Pășcani-București etc.), de reabilitare a căilor ferate și de modernizare și extindere a aeroporturilor din zona de nord a Moldovei va avea ca efect creșterea accesibilității în zona Botoșani.



## PRIMĂRIA MUNICIPIULUI BOTOȘANI

Piața Revoluției, nr. 1, Botoșani, jud. Botoșani, cod poștal 710236

AMENINȚĂRI	JUSTIFICARE
Creșterea parcului auto și suprasolicitarea infrastructurii de transport, mai ales în mediul urban.	Parcul auto de la nivel național a crescut, în perioada 2007-2014, cu 38,1%, până la 4,9 mil. de autoturisme. La nivelul județului Botoșani, creșterea a fost de 61,7%, provenind preponderent din vehicule de ocazie (second-hand), care au reprezentat în 2014 un procent de 94,8% din totalul înmatriculărilor.
<b>Infrastructura tehnico-edilitară</b>	
PUNCTE TARI	JUSTIFICARE
Derularea unui proiect POS MEDIU pentru extinderea și reabilitarea parțială a infrastructurii de apă și apă uzată	Prin proiectul „Extinderea și modernizarea sistemelor de alimentare cu apă și canalizare-epurare a apelor uzate în Județul Botoșani”, co-finanțat din Programul Operațional Sectorial Mediu 2007-2013, în valoare de 102 milioane de Euro, au fost reabilite și extinse sistemele de apă și canalizare din aglomerările Botoșani și Cătămărăști, cu 13, respectiv 33 km.
Calitatea ridicată a infrastructurii și a serviciilor de telecomunicații	Operatorii privați de telecomunicații au realizat investiții considerabile în rețele și servicii, oferind inclusiv tehnologia 4G.
Modernizarea sistemului de termoficare de la nivelul municipiului	Circa 40% dintre locuințele din municipiu sunt conectate la rețeaua centralizată de termoficare, care a beneficiat până în



## PRIMĂRIA MUNICIPIULUI BOTOȘANI

Piața Revoluției, nr. 1, Botoșani, jud. Botoșani, cod poștal 710236

<b>PUNCTE SLABE</b>	<b>JUSTIFICARE</b>
	prezent de investiții de 23 mil. Euro, din fonduri guvernamentale și europene (POS MEDIU)
Numărul mare de debranșări de la sistemul centralizat de furnizare a energiei termice	Din cele circa 30.000 de apartamente conectate la sistemul centralizat de termoficare în anul 1989, în prezent mai există circa 12.000, în timp ce 47% dintre gospodării și-au instalat centrale termice proprii pe bază de gaze naturale.
Unele zone rezidențiale noi și zona periurbană sunt deficitare din perspectiva accesului la infrastructura tehnico-edilitară	Zonele nou-construite (de ex. Luizoiaia) sunt deficitare din perspectiva infrastructurii de acces și tehnico-edilitare, inclusiv din cauza problemelor de proprietate asupra terenurilor.
Eficiența energetică redusă a sistemului de iluminat public din municipiu	Sistemul de iluminat public din municipiu este unul uzat fizic și moral, aflându-se în administrarea unor operatori privați. Municipality a evaluat sistemul, în perspectiva preluării acestuia. Corpurile de iluminat sunt vechi și generează costuri ridicate cu energia și întreținerea.
Gradul ridicat de uzură al rețelelor de distribuție a energiei electrice	Rețeaua de distribuție a energiei electrice este veche și, pe alocuri, subdimensionată, în pofida scăderii consumului, ceea ce duce la întreruperi ale furnizării.



## PRIMĂRIA MUNICIPIULUI BOTOȘANI

Piața Revoluției, nr. 1, Botoșani, jud. Botoșani, cod poștal 710236

<p>Insuficienta extindere a sistemului de supraveghere video</p>	<p>Municipiul dispune de un sistem de supraveghere video realizat cu fonduri POR, cu 57 de camere video în 31 de locații, conectate la un centru unic de comandă, care acoperă însă doar o mică parte din municipiu.</p>
<p>Rețeaua de alimentare cu apă și canalizare necesită lucrări suplimentare de extindere și reabilitare</p>	<p>Peste 5% din locuințele din municipiu nu dispun de instalație de alimentare cu apă și canalizare sau au sisteme proprii, care generează probleme de mediu și de sănătate.</p>
<p>Nevoile de extindere, reabilitare, modernizare și eficientizare a sistemului centralizat de termoficare</p>	<p>Strategia Locală de Alimentare cu Energie Termică prevede continuarea investițiilor în sistemul centralizat de termoficare până în anul 2028, în vederea conformării la legislația de mediu și a creșterii eficienței energetice (reabilitare și modernizare rețele secundare, puncte termice și sisteme de pompare, module termice, racorduri noi, stație electrică, cazan de abur saturat, unitate de recuperare căldură prin condensare gaze de ardere la cazanele de apă fierbinte, utilizarea energiei solare și din biomasă ca surse complementare de căldură, contorizare individuală prin distribuție pe orizontală etc.).</p>
<p>Lipsa unui sistem de canalizație subterană</p>	<p>Majoritatea liniilor electrice și de</p>



## PRIMĂRIA MUNICIPIULUI BOTOȘANI

Piața Revoluției, nr. 1, Botoșani, jud. Botoșani, cod poștal 710236

pentru cabluri	telecomunicații din municipiu sunt de tip aerian, fiind vulnerabile la condițiile meteo extreme (de ex. furtuni) și inestetice.
Lipsa unui master plan energetic	Municipiul nu dispune de un document strategic care să integreze toate subsistemele locale de profil și a cărui implementare să asigure reducerea consumurilor energetice.
<b>OPORTUNITĂȚI</b>	<b>JUSTIFICARE</b>
Dezvoltarea sectorului tehnologiei informațiilor și comunicațiilor și creșterea numărului de utilizatori ai Internetului.	În anul 2014, 48,3% din gospodăriile din regiune dispuneau de conexiune la Internet și 62,6% dintre locuitori au utilizat acest serviciu cel puțin o dată. 63,6% au utilizat cel puțin o dată un computer, ponderea lor fiind invers proporțională cu vârsta. Față de anul 2000, numărul utilizatorilor de internet și computer a crescut de circa 4 ori, deși rămâne mai redus decât în regiunile mai urbanizate din țară
<b>AMENINȚĂRI</b>	<b>JUSTIFICARE</b>
Creșterea prețului suportat de populație și agenți economici la utilități, mai ales la gazele natural	Piața gazelor naturale a fost liberalizată treptat începând din anul 2000, ceea ce a condus la creșterea prețului acestora pentru populație și agenți economici (de circa 6 ori, în termeni nominali, în perioada 2001-2014, față de o creștere de numai 2,8 ori pentru energia termică), cei mai afectați fiind cei



## PRIMĂRIA MUNICIPIULUI BOTOȘANI

Piața Revoluției, nr. 1, Botoșani, jud. Botoșani, cod poștal 710236

	care au renunțat la sistemul centralizat de termoficare în favoarea centralelor individuale.
<b>Economie</b>	
<b>PUNCTE TARI</b>	<b>JUSTIFICARE</b>
Rata ridicată a antreprenoriatului	La nivelul municipiului există peste 7.000 de comercianți autorizați
Pondere ridicată a sectorului IMM	Sectorul IMM de la nivelul municipiului Botoșani concentrează 99,3% din totalul firmelor, dintre care peste 85% dintre întreprinderi au mai puțin de 10 salariați.
Existența unor avantaje competitive și aglomerări industriale (textile-confecții, alimente și băuturi, echipamente electrice și electronice)	Din perspectiva numărului de întreprinderi, cele mai multe firme sunt din industria alimentară (22,9% din firme își desfășoară activitatea în acest sub-sector), industria textilă și a confecțiilor (18,2%), prelucrarea lemnului și mobilă (8,1%), și industria produselor din plastic și cauciuc (8,1%). Din perspectiva cifrei de afaceri realizate, se remarcă ponderea foarte ridicată a industriei de textile și confecții (47% din totalul producției industriale), a celei alimentare (12,1%) și de echipamente electrice și electronice (11,6%).
Dezvoltarea comerțului modern	În ultimii ani, au fost deschise un mall (UVERTURA) și unități comerciale ale



# AVENSA

## PRIMĂRIA MUNICIPIULUI BOTOȘANI

Piața Revoluției, nr. 1, Botoșani, jud. Botoșani, cod poștal 710236

	unor rețele internaționale cum ar fi: CARREFOUR, LIDL, PROFI, KAUFLAND etc.
Existența unui potențial agricol ridicat (terenuri fertile)	În anul 2014, suprafața totală a Municipiului Botoșani era de 4.136 ha, din care 2.701 ha reprezentau suprafața agricolă, 1.914 ha suprafața arabilă, 573 ha pășunile, 21 ha viile și pepinierele viticole, 45 ha livezile și pepinierele pomicole.
Existența unui capacități ridicate de stocare a cerealelor	La nivelul municipiului există silozuri și magazii cu o capacitate totală de peste 36.000 de tone
Interesul ridicat al companiilor private pentru structurile de sprijinire a afacerilor existente	Incubatorul de afaceri din Botoșani are un grad de ocupare de 100%
<b>PUNCTE SLABE</b>	<b>JUSTIFICARE</b>
Nevoia unui parc industrial cu funcțiuni și servicii complexe de sprijinire a afacerilor	Parcul Industrial Botoșani oferă doar spații de tip brownfield care nu sunt adecvate pentru toate tipurile de investitori, fiind necesare facilități de mari dimensiuni, inclusiv de tip greenfield.
Slaba diversificare și valoare adăugată redusă din sectorul industrial	Ramurile industriale principale (industria textilă și a confecțiilor, alimentară și a băuturilor, a mobilei etc.) se bazează pe utilizarea extinsă a forței de muncă și materiilor prime ieftine de la nivel local, lohn-ul fiind încă practicat pe scară largă de



## PRIMĂRIA MUNICIPIULUI BOTOȘANI

Piața Revoluției, nr. 1, Botoșani, jud. Botoșani, cod poștal 710236

	companiile din industria textilă.
Numărul redus de locuri de muncă din domenii cu valoare adăugată ridicată, bine remunerate	Sectoarele cu valoare adăugată ridicată și cu un nivel de salarizare peste medie (informații și comunicații, intermediari financiare și asigurări, servicii profesionale, tehnice și științifice) ocupă împreună mai puțin de 5% din forța de muncă salariată de la nivel local.
Nivelul scăzut de salarizare	Salariul mediu net la nivel județean a fost în 2014 cu 6,3% sub media regională și 20,6% sub cea națională, mai ales în domenii precum turismul, comerțul, construcțiile etc.
Slaba dezvoltare a infrastructurii și a serviciilor de CDI	Un procent de doar 0,03% din PIB județean a fost alocat pentru activități de CDI, unul dintre cele mai scăzute procente din țară.
Lipsa unor ferme agricole și zootehnice de mari dimensiuni	Mărimea medie a unei exploatații agricole din municipiu este de 1,11 hectare și este mai mică decât media județeană și regională.
Slaba dezvoltare a sectorului terțiar (IT&C, servicii profesionale, tehnice, etc.)	În domeniul IT&C sunt active doar 70 de IMM-uri, care realizează o cifră de afaceri foarte mică, iar domeniul financiar se rezumă la agențiile locale ale unor bănci, societăți de asigurare, IFN-uri, case de amanet etc. Acestea asigură împreună sub 5% din numărul total de locuri de muncă de





## PRIMĂRIA MUNICIPIULUI BOTOȘANI

Piața Revoluției, nr. 1, Botoșani, jud. Botoșani, cod poștal 710236

	la nivel local.
Slaba dezvoltare a spiritului asociativ în rândul mediului de afaceri (clustere, grupuri de producători, lanțuri de furnizare, etc.)	Deși la nivel regional există 8 clustere, o singură firmă din Botoșani este parte a unei asemenea structuri din industria textilă.
Valorificarea insuficientă a resurselor energetice regenerabile	Deși municipiul are un potențial solar și eolian ridicat, la nivel local a fost realizat un singur parc fotovoltaic privat, cu o capacitate de 3,5 MW, energia regenerabilă nefiind utilizată pentru sistemul de iluminat public
Lipsa unui sistem de facilități fiscale pentru stimularea investițiilor	Legislația existentă nu permite autoritățile locale să ofere investitorilor facilități fiscale exceptând schemele locale de ajutor de minimis, aplicate și la nivel local.
Deficitul accentuat de forță de muncă calificată	Migrația a circa 15% din populația cu domiciliul, majoritatea fiind persoane tinere și calificate, a condus la deficitul de forță de muncă calificată în domenii precum industria textilă sau serviciile sanitare.
Lipsa unui depozit frigorific de mari dimensiuni pentru produse agroalimentare	În municipiul Botoșani nu funcționează centre moderne pentru colectarea și depozitarea frigorifică a produselor agroalimentare furnizate de micii producători din zona periurbană.
Capacități insuficiente de procesare a produselor agroalimentare	Sectorul industriei alimentare de la nivel local este subdezvoltat, rezumându-se la



## PRIMĂRIA MUNICIPIULUI BOTOȘANI

Piața Revoluției, nr. 1, Botoșani, jud. Botoșani, cod poștal 710236

	câteva unități mai mari de panificație și abatorizare, însă lipsesc unități de procesare a fructelor și legumelor, iar valorificarea laptelui este deficitară.
Slaba dezvoltare a relațiilor economice și comerciale transfrontaliere	Operatorii economici din Republica Moldova și Ucraina nu se numără printre principalii 5 parteneri comerciali externi, respectiv investitori din județul Botoșani.
Lipsa unui târg auto	Deși se află într-o zonă de graniță și peste 75% dintre vehiculele vândute la nivel național și județean sunt uzate, municipiul nu dispune de un târg auto.
<b>OPORTUNITĂȚI</b>	<b>JUSTIFICARE</b>
Îmbunătățirea accesului firmelor autohtone pe piața ex-sovietică	Rusia este cel de-al nouălea partener comercial al României la export, cu o pondere de 2,8%, în creștere continuă în ultimii ani, până la circa 2 md. dolari/an. De asemenea, România este principalul partener comercial al Republicii Moldova, înlocuind Federația Rusă în acest clasament în ultimii ani. Exporturile către Ucraina sunt mult mai reduse, de sub 1 md. dolari/an, dar cu potențial mare de creștere.
Creșterea atractivității mediului de afaceri autohton pentru investitorii străini	După ce au fost puternic afectate de criza globală și au atins un minim istoric în perioada 2011-2012, investițiile străine au



# AVENSA

## PRIMĂRIA MUNICIPIULUI BOTOȘANI

Piața Revoluției, nr. 1, Botoșani, jud. Botoșani, cod poștal 710236

	atins un maxim al ultimilor 6 ani în 2015, tendința fiind una crescătoare, conform datelor BNR
Creșterea interesului pentru agricultura ecologică/bio la nivel european și mondial	Piața produselor BIO de la nivel mondial a ajuns la 65 de miliarde de dolari în 2012, dublându-se față de anul 2000, conform datelor IFOAM, 44% dintre acestea fiind concentrate în Europa. România exportă anual produse ecologice certificate de circa 80 mil. dolari, valori care se află în creștere. Printre exportatori se numara si judetul Botosani.
Sprijinirea spiritului asociativ, mai ales în agricultură. Dezvoltarea clusterelor de la nivel regional.	La nivel regional au fost înființate deja înființate 8 structuri de tip cluster, la care se adaugă un cluster național cu reprezentanță regională. În domeniul agricol, există deja peste 100 de grupuri de producători recunoscute, numărul lor fiind în creștere.
Dezvoltarea sectorului agro-zootehnic în jurul municipiului.	Valoarea producției agricole realizate în județul Botoșani a crescut, în perioada 2007-2014, cu 64,8%, conform datelor INS. Creșterea pentru producția vegetală a fost de 79,1%, iar pentru cea zootehnică de 41,5%.
<b>AMENINȚĂRI</b>	<b>JUSTIFICARE</b>
Perpetuarea efectelor crizei economice globale.	Cifra de afaceri a companiilor din județul Botoșani cu activitate în domeniul



# AVENSA

## PRIMĂRIA MUNICIPIULUI BOTOȘANI

Piața Revoluției, nr. 1, Botoșani, jud. Botoșani, cod poștal 710236

	<p>industrii, construcțiilor și serviciilor a crescut, în perioada 2008-2014, cu doar 3,9% în termeni nominali, ceea ce corespunde unei scăderi în termeni reali de circa 20%. Numărul de angajați al acestora a scăzut cu 24,6%, în același interval.</p>
<p>Orientarea investitorilor străini și autohtoni către piețele emergente cu potențial ridicat de creștere.</p>	<p>Unele companii prezente la nivel local lucrează deja cu fabrici partenere din Ucraina și Republica Moldova (de ex. Grupul FORMENS). În anul 2009, Coca Cola a decis să mute fabrica din Iași în Republica Moldova.</p>
<p>Sprijin guvernamental insuficient pentru dezvoltarea sectorului IMM.</p>	<p>Județul Botoșani ocupă unul dintre ultimele 10 locuri la nivel național din perspectiva numărului de SRL-D-uri înființate (237 în anul 2005, conform ONRC), dar și la societăți înființate de studenți (308). De asemenea, nicio companie din județ nu a beneficiat de ajutor de stat pentru realizarea de investiții.</p>
<b>Mediu</b>	
<b>PUNCTE TARI</b>	<b>JUSTIFICARE</b>
<p>Calitatea satisfăcătoare a apelor de suprafață, freatice, subterane și a apei potabile</p>	<p>Conform monitorizării realizate de APM și DSP, apele de suprafață, freatice, subterane și potabile au înregistrat o stare bună din perspectiva elementelor biologice, fizico-</p>



## PRIMĂRIA MUNICIPIULUI BOTOȘANI

Piața Revoluției, nr. 1, Botoșani, jud. Botoșani, cod poștal 710236

	chimice și a poluanților specifici.
Calitatea satisfăcătoare a aerului	În anul 2014, indicatorii privind calitatea aerului (dioxid de azot, oxizi de azot, dioxid de sulf, amoniac, pulberi sedimentale, monoxid de carbon, benzen) au înregistrat valori bune, nefiind înregistrate depășiri ale concentrației maxime admisibile la niciun poluant.
Scăderea volumului de ape uzate insuficient epurate	Volumul apelor uzate evacuate a scăzut considerabil în municipiul Botoșani, pe fondul restrângerii unor activități economice, a contorizării consumului de apă în gospodăriile populației, dar și a investițiilor semnificative în conformarea la cerințele de mediu.
Existența unei stații de monitorizare automată a calității aerului	APM realizează monitorizarea calității aerului cu o stație automată de fond urban amplasată în centrul municipiului.
Reabilitarea și modernizarea unor parcuri	În perioada de programare anterioară, au fost reabilite Parcurile "Mihai Eminescu" și "Curcubeului", cu o finanțare de la Administrația Fondului de Mediu și de la bugetul local, și au fost modernizate celelalte spații verzi din municipiu (Central/Primăriei, Sucevei, Junior, Tineretului), în cadrul unui proiect inclus în



## PRIMĂRIA MUNICIPIULUI BOTOȘANI

Piața Revoluției, nr. 1, Botoșani, jud. Botoșani, cod poștal 710236

	Planul Integrat de Dezvoltare Urbană, co-finanțat din Programul Operațional Regional 2007-2013
Existența unor puncte speciale pentru colectarea deșeurilor reciclabile	S-au distribuit familiilor din municipiul Botoșani, care dețin locuințe individuale, un număr de 2870 unități individuale de compostare.
Existența unui depozit ecologic de deșeuri și a unor echipamente moderne de colectare și transport a acestora	Depozitul ecologic de la Stăuceni a fost finalizat la sfârșitul anului 2013 și este dotat cu un compactor pentru creșterea densității deșeurilor, un sistem de tratare a levigatului, un sistem modern de evacuare a gazelor, precum și de o stație de sortare care va deservi întreg județul.
Lipsa siturilor contaminate istoric	În județ există un număr de doar 5 situri potențial poluate, foste depozite de produse petroliere, care nu ridică probleme majore de mediu.
<b>PUNCTE SLABE</b>	<b>JUSTIFICARE</b>
Poluare aerului și cea fonică ca urmare a traficului auto intens	Presiunile majore asupra calității aerului din municipiu sunt generate de volumul ridicat de trafic rutier (60% din emisiile de NOx și 40% din cele de NH3), iar poluarea fonică a depășit, conform măsurărilor realizate în anul 2014 de către APM, nivelul de zgomot maxim admisibil în mai multe puncte din



# AVENSA

## PRIMĂRIA MUNICIPIULUI BOTOȘANI

Piața Revoluției, nr. 1, Botoșani, jud. Botoșani, cod poștal 710236

	municipiu
Degradarea antropică și naturală a solurilor	La nivelul municipiului se manifestă următoarele forme de degradare a solurilor: eroziune, alunecări de teren, inundabilitate, acidifiere, compactare, deficit de elemente nutritive, exces de umiditate ș.a.
Apariția alunecărilor de teren pe suprafețe importante	Alunecările de teren în valuri s-au manifestat pe o suprafață de 167 ha de pe teritoriul municipiului.
Gradul redus de colectare a deșeurilor reciclabile și slaba valorificare a acestora	Dintre deșeurile menajere colectate de operatorul de salubritate, doar 10,1% au fost colectate selectiv (preponderent biodeșeuri din gospodării), restul de 89,9% fiind colectate în amestec. Pe de altă parte, doar 29,6% au fost valorificate din sortare/resortare, prin intermediul platformei de compost a operatorului. Chiar dacă municipiul dispune de o infrastructură de colectare separată a deșeurilor, procentul de selectare a deșeurilor rămâne unul foarte scăzut. Este necesară o intensă monitorizare a modului de realizare a colectării selective, derularea de campanii de conștientizare a populației cu implicarea asociațiilor de locatari, cât și promovarea unor investiții pentru



# AVENSA

## PRIMĂRIA MUNICIPIULUI BOTOȘANI

Piața Revoluției, nr. 1, Botoșani, jud. Botoșani, cod poștal 710236

	valorificarea biodeșeurilor și a altor categorii de deșeuri care prezintă potențial valorificabil.
Degradarea spațiilor verzi din jurul blocurilor de locuințe	Circa o treime din totalul spațiilor verzi din municipiul Botoșani se află în administrarea celor 101 asociații de proprietari, acestea fiind, în general, spațiile din jurul blocurilor de locuințe. Multe dintre aceste spații verzi se află într-o stare avansată de degradare, fiind netoaletate, ocupate de construcții provizorii sau de mașini parcate neregulamentar.
Suprafețele împădurite reduse	Pădurile de pe teritoriul municipiului acoperă doar 287 ha, respectiv 6,9% din suprafața administrativă.
Uzura sistemului de avertizare a populației în situații de urgență	Infrastructura de avertizare a populației în caz de urgență (sirene mecanice și electronice, radio transmițătoare etc.) este învechită și insuficientă, unele echipamente fiind vechi de peste 30 de ani.
Lipsa unor hărți de risc	La nivel local nu există hărți de risc detaliate pentru inundații, alunecări de teren, cutremure etc. pentru a identifica zonele unde trebuie acționat cu prioritate.
Existența unor platforme necorespunzătoare de colectare a deșeurilor	Platformele de colectare a deșeurilor generează poluare olfactivă, nefiind utilizate





## PRIMĂRIA MUNICIPIULUI BOTOȘANI

Piața Revoluției, nr. 1, Botoșani, jud. Botoșani, cod poștal 710236

	și întreținute corespunzător. Atât platformele în sine cât și containerele, necesită stabilirea unui program de igienizare și urmărirea respectării acestuia de către operatorul de salubritate
Necesitatea desființării spațiilor temporare de stocare a deșeurilor.	Peste 100000 mc de deșeuri trebuie relocate pe Depozitul Stăuceni, iar terenul afectat trebuie curățat. În caz contrar, spațiile pot fi considerate depozitari ilegale de deșeuri.
Lipsa unor facilități de reciclare a biodeșeurilor.	Master Planul privind gestionarea deșeurilor și PJGD prevăd necesitatea construirii unei stații de compostare în municipiul Botoșani – cel mai mare generator de biodeșeuri din județ. Lipsa acesteia mărește cantitatea de deșeuri biodegradabile ajunsă la depozitare.
Registrul electronic al spațiilor verzi.	Este o cerință legislativă, completează PUG-ul. Va permite atât menținerea suprafețelor de spații verzi existente, identificarea categoriei urbanistice de „spațiu verde” pentru care există impusă obligația legală a neschimbării, va oferi un instrument adecvat pentru stabilirea necesităților de dezvoltare și de creștere calitativă a spațiilor verzi existente.
<b>OPORTUNITĂȚI</b>	<b>JUSTIFICARE</b>
Creșterea investițiilor publice și private pentru	Chetuielile cu protecția mediului realizate



# AVENSA

## PRIMĂRIA MUNICIPIULUI BOTOȘANI

Piața Revoluției, nr. 1, Botoșani, jud. Botoșani, cod poștal 710236

protecția mediului	de entitățile publice și private din România au ajuns la 16.355 mil. lei, în 2014, identice cu cele din anul 2008, în pofida crizei globale. Producătorii privați nespecializați au crescut aceste investiții cu 35%.
Mentținerea interesului pentru energia verde și valorificarea potențialului de producere a energiei regenerabile.	Conform datelor Ministerului Mediului, în analiza AFM se află în prezent peste 15.000 de proiecte în diverse stadii pentru programul "Casa Verde", întrerupt între 2011 și 2013. În altă ordine de idei, România și-a atins deja ținta de energie verde asumată față de U.E., având capacități instalate de circa 4.500 MW, însă există încă oportunități pentru micii producători, prin implementarea sistemului feed-in-tariffs, și pentru utilizarea energiei regenerabile în sistemul public.
<b>AMENINȚĂRI</b>	<b>JUSTIFICARE</b>
Accentuarea schimbărilor climatice	Studiile efectuate de către Administrația Națională de Meteorologie folosind analiza valorilor termice la nivelul perioadei 1901-2013 de la un număr de 17 stații meteorologice cu un șir consecutiv de măsuratori de peste 100 de ani indică faptul că, în Romania, <u>temperatura medie anuală a aerului a crescut în ultimii 33 de ani cu 0,5</u>



# AVENSA

## PRIMĂRIA MUNICIPIULUI BOTOȘANI

Piața Revoluției, nr. 1, Botoșani, jud. Botoșani, cod poștal 710236

	<u>grade Celsius</u> (1981-2013/10,2 grade Celsius) față de întreaga perioadă analizată (1901-1980/9,6 grade Celsius).
Nerespectarea obiectivelor și țintelor rezultate din legislația comunitară de mediu poate induce la aplicarea de corecții și penalizări.	Gradul redus de valorificare a deșeurilor, lipsa stației de compostare nu permite reducerea cantității de deșeuri biodegradabile depozitate.
<b>Turism</b>	
<b>PUNCTE TARI</b>	<b>JUSTIFICARE</b>
Patrimoniul cultural bogat, de interes național	Patrimoniul cultural al municipiului este unul foarte bogat și cuprinde obiective de patrimoniu construit, un centru istoric foarte bine conservat, oferta instituțiilor culturale locale, evenimentele organizate în municipiu, activitatea personalităților locale etc.
Numărul mare de clădiri monument istoric și cu o arhitectură valoroasă (centrul istoric)	În municipiu există un număr de 6 monumente de arhitectură de interes național, precum și numeroase obiective de interes local, concentrate mai ales în zona centrului istoric.
Existența unor instituții culturale de prestigiu (teatre, muzee, biblioteci, etc.)	În municipiu funcționează un teatru dramatic, unul de păpuși, o filarmonică, o bibliotecă județeană, diferite muzee și case memoriale – cu o ofertă foarte bogată de evenimente.



# AVENSA

## PRIMĂRIA MUNICIPIULUI BOTOȘANI

Piața Revoluției, nr. 1, Botoșani, jud. Botoșani, cod poștal 710236

Potențial ridicat de dezvoltare a turismului cultural, religios, de agrement, de afaceri, a agroturismului.	Resursele turistice naturale și culturale de la nivelul municipiului sunt favorabile dezvoltării turismului cultural, religios, de agrement, de afaceri și agroturismului.
Dezvoltarea și diversificarea infrastructurii și a ofertei de servicii de cazare și de alimentație publică	Numărul de unități de cazare din municipiul a crescut de la 6 la 10 în perioada 2007-2015, iar capacitatea acestora a crescut de circa 2,5 ori.
Existența unui Centru Național de Informare și Promovare Turistică	La nivelul municipiului a fost finalizată implementarea proiectului “Crearea Centrului Național de Informare și Promovare Turistică Botoșani” (CNIPT), co-finanțat din FEDR, prin POR 2007-2013, cu o valoare de circa 600.000 lei.
<b>PUNCTE SLABE</b>	<b>JUSTIFICARE</b>
Slaba reprezentare și valorificare a patrimoniului turistic natural	Rezervațiile naturale, pădurile și lacurile din jurul municipiului nu sunt incluse în circuitul istoric, fiind cunoscute și frecventate doar de localnici.
Existența unor construcții de patrimoniu aflate într-o stare avansată de degradare	Unele monumente istorice din municipiul Botoșani (de ex. Biserica ”Sf. Gheorghe”, Biserica Armenească ”Sf. Treime”) se află într-un stadiu avansat de degradare, chiar în risc de prăbușire
Durata redusă a sejurului turistic	Durata medie a sejurului turistic în municipiul este de 2,05 nopți/turist, sub



# AVENSA

## PRIMĂRIA MUNICIPIULUI BOTOȘANI

Piața Revoluției, nr. 1, Botoșani, jud. Botoșani, cod poștal 710236

---

	media regională și națională.
Numărul redus de sosiri și înnoptări turistice	În unitățile de cazare din municipiu se cazează anual între 20 și 30.000 de turiști, majoritatea români, ceea ce plasează Botoșaniul pe locul VII în rândul destinațiilor turistice din regiunea Nord-Est.
Promovarea deficitară a potențialului turistic local și lipsa unor trasee turistice integrate	Spre deosebire de zona Bucovinei, municipiul Botoșani nu este intens promovat pe piața externă și internă, prin materiale promoționale, publicitate online, participarea la târguri și expoziții de profil, evenimente culturale de amploare etc.
Lipsa unui brand turistic local	Municipiul Botoșani nu dispune de un brand turistic local, care să stea în centrul unei strategii de dezvoltare și promovare a turismului.
Lipsa unui târg turistic transfrontalier	Schimbările de turiști dintre Botoșani și regiunile învecinate din Ucraina și Republica Moldova sunt nesemnificative (sub 10% din totalul turiștilor străini cazați), una dintre cauze fiind slaba promovare a ofertei turistice a acestor regiuni, de ex. sub forma unui târg transfrontalier de profil.



## PRIMĂRIA MUNICIPIULUI BOTOȘANI

Piața Revoluției, nr. 1, Botoșani, jud. Botoșani, cod poștal 710236

<b>OPORTUNITĂȚI</b>	<b>JUSTIFICARE</b>
Valorificarea și promovarea potențialului turistic al regiunii; creșterea numărului de turiști care vizitează România și regiunea.	La nivelul regiunii Nord-Est există deja mai multe inițiative pentru dezvoltarea și promovarea turismului regional, precum înființarea asociației APT Bucovina, derularea proiectului ECOTUR, elaborarea de către ADR a unui Plan Regional de Acțiune pentru Turism în perioada anterioară de programare etc. Prin urmare, circulația turistică de la nivelul regiunii a crescut cu 13,3% în intervalul 2007-2014, iar la nivel național de 21,4%.
Sprijinirea dezvoltării agroturismului în jurul municipiului	La nivelul regiunii Nord-Est, funcționau, în anul 2015, 321 de pensiuni agroturistice, în creștere cu 63,8% față de anul 2007, cele mai multe în Neamț și Suceava. În județul Botoșani nu funcționează încă astfel de pensiuni, deși există un potențial natural și cultural însemnat.
<b>AMENINȚĂRI</b>	<b>JUSTIFICARE</b>
Promovarea insuficientă și ineficientă a României ca destinație turistică pe plan extern	Numărul turiștilor străini care au vizitat România s-a menținut la mai puțin de 25% din totalul celor cazați în unitățile de tip hotelier de la nivel național, de-a lungul întregului interval de timp 2007-2014, iar durata sejurului acestora nu depășește 2,5



## PRIMĂRIA MUNICIPIULUI BOTOȘANI

Piața Revoluției, nr. 1, Botoșani, jud. Botoșani, cod poștal 710236

	zile, una dintre cauze fiind promovarea insuficientă sau ineficientă pe plan extern.
<b>Servicii Sociale</b>	
<b>PUNCTE TARI</b>	<b>JUSTIFICARE</b>
Numărul relativ mare de furnizori de servicii sociale, publici și privați	În municipiul Botoșani își desfășoară activitatea mai mulți furnizori publici (DGASPC, SPLAS, Penitenciarul) și privați de servicii sociale (fundații, asociații, parohii)
Investițiile realizate în infrastructura de servicii sociale de la nivel local	Mai multe centre sociale din municipiu au beneficiat de finanțări PHARE și POR pentru extindere, modernizare și dotare (de ex. Centrul social din zona Parcul Tineretului, Centrul de Plasament "Prietenia", Centrul de integrare și recuperare școlară etc.).
Existența unei direcții în cadrul Primăriei care asigură servicii complexe pentru persoanele supuse riscului de excluziune socială	Serviciul Public Local de Asistență Socială este, alături de DGASPC Botoșani, cel mai important furnizor public de servicii sociale, administrând o cantină socială, un centru social de urgență, un serviciu de îngrijire la domiciliu, un centru de zi pentru copii și o creșă.
<b>PUNCTE SLABE</b>	<b>JUSTIFICARE</b>
Numărul ridicat al beneficiarilor de prestații sociale	Circa 8% din populația municipiului beneficiază de diferite prestații sociale, de la



## PRIMĂRIA MUNICIPIULUI BOTOȘANI

Piața Revoluției, nr. 1, Botoșani, jud. Botoșani, cod poștal 710236

---

	ajutoare sociale la cele pentru încălzire sau alimentare.
Deficitul de locuințe sociale, pentru tineri și specialiști	La nivel local sunt înregistrate 1.300 de cereri pentru locuințe ANL și 500 pentru locuințe sociale, care nu pot fi onorate din lipsă de unități locative.
Numărul redus de locuri în creșe	Singura creșă din municipiu are doar 75 de locuri disponibile, funcționând la capacitate maximă, în contextul în care numărul potențial al beneficiarilor este de circa 2.500 de copii cu vârsta între 6 luni și 3 ani.
Creșterea numărului de persoane vârstnice dependente	Peste 11.000 de locuitori ai municipiului au depășit vârsta de 65 de ani, mulți dintre aceștia suferind de boli cronice, însă serviciile de îngrijire la domiciliu se asigură de către SPLAS pentru mai puțin de 200.
Numărul mare de persoane cu handicap	La nivel local există peste 3.500 de persoane cu handicap, 400 de asistenți personali, părinți și reprezentanți legali ai persoanelor cu handicap, care beneficiază de indemnizații.
Riscul ridicat de excluziune socială a persoanelor de etnie romă	În municipiu trăiesc oficial circa 1.300 de persoane de etnie romă, însă numărul real al acestora este mai mare. Aceste persoane sunt cele mai expuse riscului de excluziune socială, prin prisma accesului dificil la





## PRIMĂRIA MUNICIPIULUI BOTOȘANI

Piața Revoluției, nr. 1, Botoșani, jud. Botoșani, cod poștal 710236

	locuire, educație, sănătate, ocupare etc.
Lipsa unui centru pentru persoanele fără adăpost și pentru tinerii care provin din familii defavorizate	SPLAS Botoșani dispune doar de un centru social de urgență cu o capacitate limitată și de niciun centru care să deservească tinerii care provin din familii cu risc de excluziune socială.
Capacitatea insuficientă a serviciilor de îngrijire la domiciliu și a celor de tip After-School	Serviciile de îngrijire la domiciliu deserveșc mai puțin de 2% din totalul persoanelor vârstnice, iar centrele de tip After-School mai puțin de 100 de beneficiari.
Existența unor cartiere dezavantajate și/sau marginalizate	La nivelul municipiului există mai multe zone dezavantajate din perspectiva locuirii, capitalului uman, ocupării, sau cartiere marginalizate cu probleme complexe de excluziune socială (Parcul Tineretului, Zona industrială, Pacea, Bucovina etc.) A se vedea Secțiunea VI din SIDU pentru detalii.
<b>OPORTUNITĂȚI</b>	<b>JUSTIFICARE</b>
Creșterea gradului de implicare a mediului privat și non-guvernamental în furnizarea de servicii de asistență socială.	În județul Botoșani există deja un protopopiat, 3 parohii, 16 asociații și 3 fundații acreditate să furnizeze servicii sociale.
Elaborarea și implementarea de politici coerente la nivel național în domeniul incluziunii sociale	În anul 2015, Guvernul României a adoptat Strategia Națională privind Incluziunea Socială și Reducerea Sărăciei 2014-2020, inclusiv Planul Strategic de Acțiuni.



## PRIMĂRIA MUNICIPIULUI BOTOȘANI

Piața Revoluției, nr. 1, Botoșani, jud. Botoșani, cod poștal 710236

AMENINȚĂRI	JUSTIFICARE
Creșterea șomajului pe termen lung, mai ales în rândul tinerilor.	La recensământul din 2011, 26,5% dintre șomeri erau în căutarea unui loc de muncă de peste 27 de luni, iar 43,5% între 9 și 27 de luni. 33,5% dintre persoanele care s-au declarat șomeri au vârsta de 20-24 de ani. În spatele aceste stări de fapt stau mai mulți factori, inclusiv calificările neadaptate la cerințele actuale ale pieței muncii.
<b>Educație</b>	
PUNCTE TARI	JUSTIFICARE
Atractivitatea liceelor din municipiu pentru elevii din mediul rural	Liceele din municipiu atrag anual circa 1.000 de absolvenți de gimnaziu din celelalte localități ale județului.
Investițiile realizate în infrastructura educațională de la nivel local	Mai multe școli generale și ateliere școlare au beneficiat de fonduri POR și PHARE pentru reabilitare, modernizare și dotare.
Oferta educațională, publică și privată, diversificată de la nivel local	Colegiile și liceele din municipiu oferă peste 40 de specializări din domeniul real, uman, tehnic, servicii etc., iar filiale universităților oferă, la rândul lor, diferite specializări.
Performanțele bune ale elevilor la olimpiade și concursuri județele și naționale	Elevii din municipiu au obținut anual rezultate remarcabile la olimpiadele și concursurile școlare din țară și străinătate.
Existența mai multor extensii universitare	La nivelul municipiului Botoșani există și patru filiale ale Universităților "Petre



## PRIMĂRIA MUNICIPIULUI BOTOȘANI

Piața Revoluției, nr. 1, Botoșani, jud. Botoșani, cod poștal 710236

	Andrei” Iași, “Danubius” Galați, “Gr. T. Popa” Iași (Colegiul Medical Universitar) și “Spiru Haret” București.
<b>PUNCTE SLABE</b>	<b>JUSTIFICARE</b>
Scăderea populației școlare	Populația școlară de la nivelul municipiului a scăzut cu 8,7% în perioada 2007-2014, pe fondul scăderii natalității la un nivel minim istoric.
Declinul învățământului tehnic și profesional (dispariția școlilor de arte și meserii)	Numărul de elevi înscriși în învățământul profesional a scăzut cu aproape 80% după 2007, în timp ce numărul elevilor de liceu a rămas relativ constant.
Infrastructura și dotarea deficitară a unor unități de învățământ	Numărul de elevi/sală de clasă depășește media județeană, regională și națională, numărul de laboratoare și ateliere școlare este redus, la fel ca și cel al sălilor și terenurilor de sport. În plus, majoritatea unităților de învățământ necesită lucrări suplimentare de dotare, modernizare, reabilitare, eficientizare energetică etc.
Capacitatea redusă a serviciilor de tip ”A doua șansă” pentru combaterea abandonului școlar	Riscul de abandon școlar se menține ridicat mai ales în rândul grupurilor defavorizate (cu precădere romi), în timp ce programul ”A doua șansă” este implementat într-un număr foarte mic de unități de învățământ.
Scăderea numărului de cadre didactice	Numărul cadrelor didactice a scăzut cu



## PRIMĂRIA MUNICIPIULUI BOTOȘANI

Piața Revoluției, nr. 1, Botoșani, jud. Botoșani, cod poștal 710236

	11,1% în perioada 2007-2014, iar în sistemul educațional lucrează încă suplینitori calificați și necalificați, pensionari și cadre asociate.
Numărul mare de absolvenți care se înscriu la centre universitare din afara regiunii	Peste 90% dintre absolvenții de liceu care optează pentru continuarea studiilor se îndreaptă către centrele universitare mari din țară (București, Cluj-Napoca etc.), rata de revenire a acestora în municipiu fiind scăzută.
Deficitul de săli de sport, baze sportive și terenuri de sport școlare	În municipiu funcționează peste 50 de unități de învățământ, însă mai puțin de 25 dispun de săli și terenuri de sport.
Lipsa unei rețele de cantine școlare și a unui program de nutriție pentru elevi	Majoritatea cantinelor adiacente unităților de învățământ nu mai funcționează, iar cele existente nu au program științific de nutriție pentru elevii deserviți.
Dotarea deficitară a laboratoarelor școlare	Laboratoarele școlare (biologie, fizică, chimie etc.) nu au mai beneficiat, în general, de dotări noi în ultimii 25 de ani, cu excepția celor dotate cu PC-uri în cadrul unor programe guvernamentale.
<b>OPORTUNITĂȚI</b>	<b>JUSTIFICARE</b>
Creșterea interesului populației pentru învățământul tehnic și profesional și pentru FPC	În perioada 2011-2014, conform datelor INS, numărul de elevi înscriși în școlile profesionale din România a crescut de 4,5 ori.



## PRIMĂRIA MUNICIPIULUI BOTOȘANI

Piața Revoluției, nr. 1, Botoșani, jud. Botoșani, cod poștal 710236

	<p>În mod similar, numărul de elevi din școlile de maiștrii a crescut de la 6.564 la 7.571. Rata globală de participare la FPC în rândul angajaților din întreprinderi a ajuns la 17,8% în 2010, față de 17,4% în 2005 și 7,6% în 1999.</p>
<p>Creșterea gradului de implicare a mediului privat și non-guvernamental în furnizarea de servicii educaționale</p>	<p>În județul Botoșani există mai multe grădinițe, școli gimnaziale și școli postliceale private în mediul urban</p>
<p><b>AMENINȚĂRI</b></p>	<p><b>JUSTIFICARE</b></p>
<p>Desființarea unor unități de învățământ</p>	<p>Rata natalității de la nivel național, regional, județean și local a atins în anul 2014 valori minime istorice, ceea ce va conduce, împreună cu fenomenul migrației interne și externe, la continuarea scăderii efectivelor de populație școlară și la necesitatea restructurării rețelei de unități școlare.</p>
<p>Accentuarea deficitului de cadre didactice calificate</p>	<p>Nivelul scăzut de salarizare din educație, mai ales pentru cei proaspăt intrați în sistemul public, conduce la reducerea interesului tinerilor absolvenți calificați pentru ocuparea posturilor din domeniu.</p>
<p><b>Sănătate</b></p>	
<p><b>PUNCTE TARI</b></p>	<p><b>JUSTIFICARE</b></p>
<p>Dezvoltarea sectorului medical privat</p>	<p>Numărul de unități medicale private a crescut continuu, în perioada 2007-2014,</p>



## PRIMĂRIA MUNICIPIULUI BOTOȘANI

Piața Revoluției, nr. 1, Botoșani, jud. Botoșani, cod poștal 710236

	fiind deschise noi cabinete medicale, stomatologice, laboratoare de analize, de tehnică dentară, farmacii etc., iar numărul de medici din acest sistem a crescut cu 88.
Oferta relativ diversificată de servicii medicale generale și de specialitate	În municipiu funcționează spitale de urgență, de recuperare, de pneumoftiziologie, ambulatorii integrate spitalelor, precum și peste 40 de cabinete medicale specializate.
Investițiile realizate în infrastructura unor unități spitalicești din municipiu, inclusiv din fonduri europene	Spitalul Județean de Urgență și ambulatoriul Spitalului de Recuperare au fost reabilitate și modernizate cu fonduri POR 2007-2013, iar două spitale au implementat sisteme informatice cu sprijin POS CCE.
Creșterea ponderii serviciilor medicale furnizate în ambulatorii în defavoarea spitalizării	Numărul de paturi de spital a scăzut cu 3,9% în perioada 2007-2014, în timp ce numărul pacienților deserviți în ambulatoriile integrate a crescut considerabil.
<b>PUNCTE SLABE</b>	<b>JUSTIFICARE</b>
Creșterea ratei morbidității în rândul populației	În perioada 2009-2013 s-a înregistrat o creștere a numărului de îmbolnăviri ale aparatului circulator, nervos, digestiv, ale pielii, ale tulburărilor mentale etc. De asemenea, a crescut numărul de decese cauzate de boli infecțioase, tumori maligne, boli ale aparatului respirator etc.



## PRIMĂRIA MUNICIPIULUI BOTOȘANI

Piața Revoluției, nr. 1, Botoșani, jud. Botoșani, cod poștal 710236

Restructurarea/comasarea unor unități spitalicești și scăderea numărului de paturi	Unele unități spitalicești din municipiu (Spitalul de Obstetrică-Ginecologie, Spitalul de Copii) au fost comasate în urma reformei din anul 2011. Numărul de paturi de spital din sectorul public a scăzut cu 3,9% față de anul 2007.
Dotarea deficitară a unor unități medicale, în contextul progresului rapid al tehnologiilor din domeniu.	La grupurile de lucru de la nivel local au fost identificate nevoi pentru reabilitarea și dotarea secțiilor de contagioase, psihiatrie și pediatrie ale Spitalului Județean Botoșani, a secțiilor de recuperare, de medicină fizică și de balneologie de la Spitalul de Recuperare “Sf. Gheorghe”, a pavilioanelor de la Spitalul de Pneumoftiziologie, precum și dotarea cu apartură la nivelul tuturor unităților spitalicești din municipiu.
Deficitul cronic de medici specialiști și de personal medical cu studii medii din sistemul public	Numărul de medici și de cadre sanitare medii din sectorul public a scăzut cu 10,3%, respectiv cu 21%, în perioada 2007-2014.
Capacitatea insuficientă a unor unități spitalicești din municipiu	Municipiul necesită un spital municipal de boli cronice și îngrijiri paleative, cu peste 100 de paturi, prin extinderea Spitalului de Recuperare, inclusiv mansardarea bazei de tratament a acestei unități.
Lipsa unei secții clinice de îngrijiri paleative	Spitalele din municipiu nu dispun de secții de îngrijire paleativă a bolnavilor cronici



## PRIMĂRIA MUNICIPIULUI BOTOȘANI

Piața Revoluției, nr. 1, Botoșani, jud. Botoșani, cod poștal 710236

	aflați în stadiu terminal, în pofida numărului mare de persoane aflate în această situație.
Uzura și insuficiența parcului auto al Serviciului Județean de Ambulanță	Parcul auto al Serviciului Județean de Ambulanță numără circa 45 de vehicule, din care sunt active doar jumătate, restul fiind în rezervă, vechi de mai bine de 10 ani, cu norma de kilometri expirată.
<b>OPORTUNITĂȚI</b>	<b>JUSTIFICARE</b>
Creșterea gradului de implicare a mediului privat și non-guvernamental în furnizarea de servicii medicale	În județul Botoșani există numeroase unități medicale private (cabinete, laboratoare, farmacii etc.).
<b>AMENINȚĂRI</b>	<b>JUSTIFICARE</b>
Continuarea fenomenului de migrație a personalului medical din sectorul public de sănătate, cu precădere către alte țări	Salariile oferite medicilor și asistenților medicali în alte state din U.E. sunt de până la 10 ori mai ridicate decât cele oferite în sectorul public din România, context în care este previzibil că migrația externă a acestora va continua.
<b>Cultură și sport</b>	
<b>PUNCTE TARI</b>	<b>JUSTIFICARE</b>
Existența unui muzeu județean și a unor case memoriale	În municipiu funcționează mai multe muzee și secții muzeale (etnografie, istorie, arheologie, artă), precum și case memoriale (de ex. Nicolae Iorga)
Existența unei biblioteci județene și a unor biblioteci școlare cu un fond important de carte	În municipiu funcționau, în 2014, un număr total de 43 de biblioteci (inclusiv școlare),





## PRIMĂRIA MUNICIPIULUI BOTOȘANI

Piața Revoluției, nr. 1, Botoșani, jud. Botoșani, cod poștal 710236

	cu un număr de 1.043.399 de volume (cu 9,1% mai multe ca în anul 2007) și 43.239 de cititori activi (cu 10,3% mai mulți).
Reabilitarea și introducerea în circuitul istoric a unor obiective de patrimoniu construit	În perioada anterioară de programare, au beneficiat de lucrări de reabilitare și valorificare în scop turistic, inclusiv cu fonduri POR și de la bugetul de stat (de ex. Casa Ventura, Casa Sofian, Teatrul etc.)
Existența a două teatre, a unei filarmonici și a două cinematografe	Teatrul „Mihai Eminescu”, Teatrul de Păpuși „Vasilache” și Filarmonica Botoșani sunt instituții culturale cu tradiție, care organizează anual peste 350 de spectacole, la care participă peste 85.000 de spectatori.
Existența unei săli polivalente moderne	Sala Polivalentă „Elisabeta Lipa” a fost inaugurată în 2008 și are circa 1.700 de locuri și dispune de sală de fitness, de conferințe, vestiare, dușuri, minibar și tabelă electronică.
Echipa de fotbal a municipiului, FC Botoșani evoluează în liga I de fotbal a României.	Echipa de fotbal FC Botoșani a promovat în Liga I în anul 2013, iar în anul 2015 în Europa League.
Reabilitarea clădirii Teatrului Municipal	Proiectul ”Restaurarea și consolidarea Teatrului Mihai Eminescu”, co-finanțat din FEDR, prin POR 2007-2013, în valoare totală de circa 21,5 mil. lei, lucrările urmând să fie finalizate în anul 2016.



# AVENSA

## PRIMĂRIA MUNICIPIULUI BOTOȘANI

Piața Revoluției, nr. 1, Botoșani, jud. Botoșani, cod poștal 710236

PUNCTE SLABE	JUSTIFICARE
Deficitul de spații muzeale și starea improprie a unora dintre cele existente	La nivelul municipiului există doar 3 muzee, unele dintre acestea funcționând în spații improprii (de ex. Secția de Istorie a Muzeului Județean).
Scăderea numărului de vizitatori în muzee	Numărul de vizitatori în muzee a scăzut cu 47,1% în perioada 2007-2014.
Lipsa unui calendar constant de evenimente culturale	În municipiul Botoșani se organizează unele evenimente culturale cu tradiție (de ex. Zilele "Mihai Eminescu", Zilele Orașului, Târgul Meșteșugarilor, Summer Fest, Parada de Ziua Națională), însă acestea nu acoperă întreaga perioadă a anului și sunt adresate mai ales localnicilor, dată fiind amploarea lor redusă.
Starea avansată de uzură fizică și morală a infrastructurii sportive existente și lipsa facilităților pentru anumite sporturi.	Stadionul Municipal, deși a beneficiat de mai multe investiții în ultimii ani și este omologat, nu este atractiv pentru organizarea de competiții internaționale și evenimente culturale de amploare, fiind necesare lucrări ample de modernizare a acestuia. De asemenea, la nivel local nu există facilități pentru sporturile auto-moto, jogging, aventură, săniuș etc.
Lipsa unor biblioteci în cartierele intens populate	Unele cartierele mari de blocuri ale municipiului (de ex. Bucovina) nu dispun de



# AVENSA

## PRIMĂRIA MUNICIPIULUI BOTOȘANI

Piața Revoluției, nr. 1, Botoșani, jud. Botoșani, cod poștal 710236

	filiale ale Bibliotecii Județene.
Numărul insuficient de piscine și stranduri de agrement	La nivelul municipiului funcționează mai multe ștranduri și piscine private, însă niciun bazin de înot olimpic, pentru care a fost deja identificată deja o locație potrivită lângă Parcul "Mihai Eminescu".
Fondul de carte învechit de la nivelul bibliotecilor din municipiu	Deși depășește un milion de volume, fondul de carte al bibliotecilor publice din municipiu este învechit, fondurile alocate achizițiilor fiind încă limitate.
Lipsa unui complex episcopal	Municipiul Botoșani are un potențial însemnat pentru turismul ecumenic, pe fondul concentrării de biserici și mănăstiri din zonă, însă resimte lipsa unui complex episcopal.
Lipsa unui sediu corespunzător pentru Teatrul de Păpuși „Vasilache”	Sediul teatrului, care a făcut recent obiectul unui proces de retrocedare, necesită lucrări de modernizare și dotare.
<b>OPORTUNITĂȚI</b>	<b>JUSTIFICARE</b>
Creșterea interesului populației pentru sport și menținerea unei stări bune de sănătate	Numărul de sportivi legitimați la cluburile din județul Botoșani a crescut de 2,1 ori, în perioada 2007-2014, conform datelor INS. La nivel național creșterea a fost de 93,3%, numărul sălilor de fitness și aerobic depășind 500.



## PRIMĂRIA MUNICIPIULUI BOTOȘANI

Piața Revoluției, nr. 1, Botoșani, jud. Botoșani, cod poștal 710236

AMENINȚĂRI	JUSTIFICARE
Alocarea de fonduri reduse de la bugetul de stat pentru conservarea și revitalizarea patrimoniului cultural	Programul Național de Restaurare a Monumentelor Istorice, gestionat de MCPN, are un buget anual de sub 10 mil. Euro, total insuficient pentru numărul mare de monumente din țară și din județ aflate în stare avansată de degradare.
<b>Governanță locală</b>	
PUNCTE TARI	JUSTIFICARE
Apartenența municipiului la mai multe asociații de dezvoltare intercomunitară	Municipiul este membru al ADI Zona Metropolitană Botoșani, ECOPROCES și AQUA.
Înființarea Zonei Metropolitane Botoșani și a Arealului Urban Botoșani-Suceava	Asociația de Dezvoltare Intercomunitară „Zona Metropolitană Botoșani” – a fost înființată legal în luna iulie 2013, sub forma unei asocieri voluntare a Municipiului Botoșani și a comunelor: Bălușeni, Curtești, Mihai Eminescu, Răchiți, Roma și Stăuceni.
Existența mai multor acorduri de înfrățire cu orașe din străinătate	Municipiul este înfrățit cu orașele Laval (Canada) și Karaman (Turcia).
Volumul important de finanțări nerambursabile atrase de municipalitate în perioada de programare 2007-2013	Municipiul Botoșani a atras finanțări nerambursabile de peste 100 mil. de lei, în perioada 2007-2013, preponderent din POR, dar și din alte programe.
Elaborarea unei strategii integrate de dezvoltare	Municipiul Botoșani a elaborat SIDU pentru



## PRIMĂRIA MUNICIPIULUI BOTOȘANI

Piața Revoluției, nr. 1, Botoșani, jud. Botoșani, cod poștal 710236

locală pentru următorul ciclu de programare	2014-2020.
<b>PUNCTE SLABE</b>	<b>JUSTIFICARE</b>
Deficitul de personal din administrația publică locală	Peste 10% din funcțiile publice din Aparatul de Specialitate al Primarului și din instituțiile subordonate sunt neocupate.
Slaba capacitate instituțională și financiară a asociațiilor de dezvoltare intercomunitară	ADI-urile în care municipiul Botoșani este membru au puține resurse umane, financiare și logistice, fiind dependente de obținerea unor finanțări nerambursabile și de cotizațiile reduse colectate de la membri.
Nivelul scăzut de salarizare al personalului din administrația publică locală	Salariul mediu net lunar în administrația publică locală a fost de 2.433 de lei în anul 2014, sub media regională (2.558) și națională (2.754).
Veniturile scăzute la bugetul local în comparație cu nevoile de dezvoltare și investiții.	Veniturile totale la bugetul local au crescut cu doar 11% în termeni nominali, în perioada 2009-2014, ceea ce înseamnă o reducere în termeni reali. Veniturile proprii reprezintă doar 38% din bugetul local.
Nevoia de formare profesională continuă a personalului din administrație	Complexitatea sarcinilor delegate, numeroasele modificări legislative, multitudinea proiectelor de investiții derulate, precum și deficitul de personal, fac ca personalul existent să aibă nevoie permanentă de formare profesională continuă pentru a asigura performanța



## PRIMĂRIA MUNICIPIULUI BOTOȘANI

Piața Revoluției, nr. 1, Botoșani, jud. Botoșani, cod poștal 710236

	actului administrativ.
Cooperarea transfrontalieră insuficientă	Numărul inițiativelor de cooperare transfrontalieră cu partenerii din Republica Moldova și Ucraina în domenii precum transporturile, cultura, dezvoltarea mediului de afaceri etc. se menține redus, ca și cel al înfrățirilor cu orașe din cele două țări învecinate.
<b>OPORTUNITĂȚI</b>	<b>JUSTIFICARE</b>
Creșterea numărului de inițiative de tip parteneriat public-privat și adoptarea unei noi legislații în domeniu	La nivelul județului există deja o serie de parteneriate de tip public-privat pentru furnizarea de servicii sociale, învățământ profesional, dar și în sfera dezvoltării rurale (GAL-uri).
Creșterea alocărilor de la bugetul de stat pentru investiții la nivelul municipiului	Programul Național de Dezvoltare Locală va beneficia de un buget de circa 3 md. Lei în 2016, în creștere față de 1-2 md. Lei în anii anterior, prin intermediul acestuia putându-se realiza investiții în mediul urban și rural, în diferite tipuri de infrastructură tehnico-edilitară, de transport, educațională, sanitară, culturală etc.
<b>AMENINȚĂRI</b>	<b>JUSTIFICARE</b>
Cadru legislativ complex, instabil, inflexibil, necorelat și fiscalitatea excesivă.	La nivel național există mai multe constrângeri legislative care îngreună dezvoltarea județului, precum cele din



# AVENSA

## PRIMĂRIA MUNICIPIULUI BOTOȘANI

Piața Revoluției, nr. 1, Botoșani, jud. Botoșani, cod poștal 710236

---

	<p>domeniul transportului public, legate de integrarea transportului urban cu cel metropolitan, achizițiilor publice, care determină întârzierea proiectelor de investiții, cea fiscală, care este imprevizibilă și influențează planurile companiilor private, cea legată de parteneriatul public-privat, care este încă în mică măsură aplicabilă etc.</p>
--	--



## **Secțiunea III. Strategia de dezvoltare a Municipiului Botoșani pentru perioada 2014-2020**

### **3.1. Contextul strategic**

#### **3.1.1. Contextul strategic european**

Strategia „Europa 2020” - Obiectivul general al acestei strategii este transformarea UE într-o economie inteligentă, ecologică și favorabilă incluziunii, pentru a oferi un nivel ridicat al ocupării forței de muncă, al productivității și pentru a asigura coeziunea economică, socială și teritorială. Cele trei priorități stabilite în cadrul acestei strategii sunt:

- Creștere inteligentă
- Creștere durabilă
- Creștere favorabilă incluziunii sociale.

Printre țintele Strategiei Europa 2020 se numără:

- rata de ocupare a populației cu vârsta cuprinsă între 20 și 64 de ani de 75%
- nivelul investițiilor în cercetare și dezvoltare de 3% din PIB-ul Uniunii Europene
- obiectivul 20/20/20 în materie de energie și schimbări climatice:
- emisiile de gaze cu efect de seră cu 20% sub nivelul înregistrat în 1900
- 20% din energia produsă să provină din surse regenerabile
- creșterea cu 20% a eficienței energetice
- rata de părăsire timpurie a școlii sub 10%
- ponderea tinerilor cu vârsta între 30-34 ani, absolvenți ai unei forme de învățământ terțiar, de cel puțin 40%





## **PRIMĂRIA MUNICIPIULUI BOTOȘANI**

Piața Revoluției, nr. 1, Botoșani, jud. Botoșani, cod poștal 710236

---

- scăderea numărului de persoane expuse sărăciei cu 20 de milioane.

De asemenea, strategia include și 11 obiective tematice care se doresc a fi realizate în perioada 2014-2020:

- Întărirea cercetării, dezvoltării tehnologice și a inovării
- Îmbunătățirea accesului la și a utilizării și calității tehnologiilor informațiilor și comunicațiilor
- Creșterea competitivității întreprinderilor mici și mijlocii
- Sprijinirea tranziției spre o economie cu emisii scăzute de carbon în toate sectoarele
- Promovarea adaptării la schimbările climatice, prevenirea și gestionarea riscurilor
- Protejarea mediului și promovarea utilizării eficiente a resurselor
- Promovarea transportului durabil și eliminarea blocajelor în rețelele cheie
- Promovare ocupării și sprijinirea mobilității forței de muncă
- Investiții în competențe, educație și învățare continuă
- Promovarea incluziunii sociale și combaterea sărăciei
- Îmbunătățirea capacității instituționale și a eficienței în administrația publică

Regulamentul (UE) nr. 1301/2013 privind Fondul European de Dezvoltare Regională (FEDR) prevede la art. 7 obligativitatea ca cel puțin 5% din fondurile FEDR pentru Obiectivul de investiții pentru creștere economică și locuri de muncă alocate la nivel național trebuie dedicate dezvoltării urbane durabile. Dezvoltarea urbană durabilă poate fi implementată prin intermediul instrumentului ITI (Investiții Integrate Teritorial) (conform art. 36 al Regulamentului (UE) nr. 1301/2013), prin intermediul unui program operațional dedicat, sau prin intermediul unei axe prioritare dedicate.



În România, dezvoltarea urbană durabilă va fi implementată prin intermediul axei prioritare 4 a Programului Operațional Regional 2014-2020 (POR). Axa prioritară 4 combină prioritățile de investiții aferente obiectivelor tematice: OT 4 - economii cu emisii scăzute de carbon; OT 6 - protecția mediului și promovarea utilizării eficiente a resurselor; OT 9 – promovarea incluziunii sociale și combaterea sărăciei; și, OT 10 - investițiile în educație, competențe și învățare pe tot parcursul vieții. Deși OT-urile selectate pentru axa de dezvoltare urbană nu acoperă în totalitate domenii esențiale pentru promovarea unei dezvoltări urbane durabile comprehensive (ex. economic, social, etc.), proiectele care sunt parte a strategiilor integrate de dezvoltare urbană vor fi finanțate, cu prioritate, în celelalte axe prioritare ale POR sau ale programelor operaționale relevante.

Axa prioritară 4 se adresează autorităților și instituțiilor publice locale din municipiile reședință de județ (inclusiv localitățile din zona funcțională urbană – după caz), cu excepția municipiului Tulcea (care va beneficia de finanțare din cadrul axelor prioritare tematice din bugetul alocat ITI Delta Dunării). Conform art. 7 din Regulamentul FEDR, existența unor strategii integrate de dezvoltare urbană care să aibă în vedere rezolvarea **problemelor economice, de mediu, climatice, demografice și sociale** din orașe, constituie condiția pentru obținerea finanțării din axa prioritară pentru dezvoltare urbană.

Cadrul Strategic pentru Amenajarea Teritoriului Uniunii Europene integrează la nivel teritorial obiectivele de coeziune și competitivitate ale Uniunii, stabilind ca obiective:

1. Amenajarea policentrică a teritoriului
2. O nouă relație urban-rural
3. Accesul egal la infrastructură și cunoaștere



#### 4. Administrarea înțeleaptă a patrimoniului natural și cultural

Liniile directoare strategice ale Uniunii Europene (Community Strategic Guidelines) indică trei priorități:

- îmbunătățirea atractivității Statelor Membre, regiunilor și orașelor, prin îmbunătățirea accesibilității, asigurarea unui nivel și a unei calități adecvate a serviciilor și protejarea mediului înconjurător
- încurajarea inovării, antreprenoriatului și dezvoltarea economiei bazate pe cunoaștere, prin promovarea capacității de cercetare-inovare, inclusiv a noilor instrumente TIC
- crearea de noi locuri de muncă, mai bine plătite, prin atragerea de noi persoane în procesul de ocupare și în activități antreprenoriale, îmbunătățirea adaptabilității lucrătorilor și a firmelor și investițiile în capitalul uman

Conectarea Europei – are scopul de a accelera investițiile pe termen lung în drumuri, căi ferate, rețele energetice, conducte și rețele de mare viteză în bandă largă.

- **Ameliorarea legăturilor de transport** – investiții în proiecte de infrastructură menite să faciliteze transportul de mărfuri și călători, în special între vestul și estul Europei. Investițiile se vor axa pe moduri de transport ecologice și durabile.
- **Conectarea rețelelor energetice** – realizarea de conexiuni între țările UE, care să faciliteze furnizarea energiei - atât a celei tradiționale, cât și a energiei provenind din surse regenerabile.
- **Sprijinirea rețelelor digitale de mare viteză** – crearea de rețele în bandă largă și furnizarea de servicii digitale paneuropene. Se vor acorda subvenții pentru crearea infrastructurii necesare în vederea introducerii serviciilor de identificare digitală, precum și a serviciilor electronice în domeniul achizițiilor publice, sănătății, justiției și



## **PRIMĂRIA MUNICIPIULUI BOTOȘANI**

Piața Revoluției, nr. 1, Botoșani, jud. Botoșani, cod poștal 710236

---

operațiunilor vamale. Baniii vor fi utilizați pentru a asigura conectarea și interoperabilitatea serviciilor naționale.

CARTA ALBĂ Foaie de parcurs pentru un spațiu european unic al transporturilor – Către un sistem de transport competitiv și eficient din punct de vedere al resurselor – stabilește următoarele obiective de atins până în anul 2050:

- Eliminarea autoturismelor cu combustibili convenționali din orașe
- Reducerea cu 40% a emisiilor din transportul maritim
- Trecerea a 50% dintre pasagerii și mărfurile de pe relațiile interurbane de distanță medie de pe modul rutier pe modul feroviar și naval
- Reducerea în ansamblu cu 60% a emisiilor generate de activitatea de transport.

În contextul Rețelelor Trans Europene de Transport, Agenția Executivă pentru Dezvoltarea Rețelelor Transeuropene de Transport monitorizează pregătirea și implementarea proiectelor aferente celor 30 de axe prioritare definite în decizia nr. 884/2004/EC.

Energie 2020: O strategie pentru energie competitivă, sustenabilă și sigură COM(2011) 21 din 26.1.2011 – țintește realizarea unei Europe eficiente din punct de vedere energetic; construirea unei adevărate piețe integrate pan-europene de energie; sporirea puterilor consumatorilor și atingerea celui mai înalt nivel de siguranță și securitate; extinderea poziției de lider a Europei în domeniul tehnologiilor energetice și al inovării; consolidarea dimensiunii externe a pieței energetice a UE.

Regiunile cunoașterii - scopul de a întări potențialul Regiunilor Europene, și în particular de a încuraja și sprijini dezvoltarea, în întreaga Europă, în “clustere orientate pe cercetare”, universități asociate, centre de cercetare, întreprinderi și autorități regionale.



## PRIMĂRIA MUNICIPIULUI BOTOȘANI

Piața Revoluției, nr. 1, Botoșani, jud. Botoșani, cod poștal 710236

---

**Strategia Dunării** este o platformă pentru încurajarea parteneriatelor, atât între autoritățile locale și regionale, cât și între autorități, mediu privat și sectorul neguvernamental, prin generarea de proiecte pentru dezvoltarea regiunii Dunării. Această strategie are patru piloni:

- conectivitatea (transport durabil, rețele de energie, turism și cultură);
- protecția mediului, a resurselor de apă și managementul riscurilor;
- prosperitate și dezvoltare socio-economică (educație, cercetare, dezvoltare rurală, competitivitate, piața internă);
- îmbunătățirea sistemului de guvernare (capacitate instituțională și securitate internă)

### 3.1.2. Contextul strategic național:

Țintele Strategiei Europa 2020 asumate de România sunt:

- ✓ rata de ocupare a populației cu vârsta cuprinsă între 20 și 64 de ani de 70%
- ✓ nivelul investițiilor în cercetare și dezvoltare de 2% din PIB-ul României
- ✓ obiectivul 20/20/20 în materie de energie și schimbări climatice:
- ✓ emisiile de gaze cu efect de seră cu 20% sub nivelul înregistrat în 1900
- ✓ 24% din energia produsă să provină din surse regenerabile
- ✓ creșterea cu 19% a eficienței energetice
- ✓ rata de părăsire timpurie a școlii sub 11,3%
- ✓ ponderea tinerilor cu vârsta între 30-34 ani, absolvenți ai unei forme de învățământ terțiar, de cel puțin 26,7%
- ✓ scăderea numărului de persoane expuse sărăciei cu 580.000.








**PRIMĂRIA MUNICIPIULUI BOTOȘANI**  
Piața Revoluției, nr. 1, Botoșani, jud. Botoșani, cod poștal 710236

---

La nivelul Statelor Membre, Strategia Europa 2020 este implementată prin intermediul **Programelor Naționale de Reformă** (PNR).

**Acordul de parteneriat 2014-2020 (varianta aprobată de Guvern, martie 2014)** are ca și obiectiv global Reducerea disparităților de dezvoltare economică și socială între România și statele membre ale UE. Pentru a atinge aspirațiile de creștere economică și pentru a avea o economie modernă și competitivă, România trebuie să răspundă următoarelor provocări: competitivitatea și dezvoltarea locală, oamenii și societatea, infrastructura, resursele și administrația și guvernarea.

Astfel, pentru fiecare provocare au fost identificate obiective (corelate cu obiectivele tematice de la nivelul UE) și priorități de dezvoltare pentru perioada 2014-2020:

-  Provocarea 1 – Competitivitatea și dezvoltarea locală
-  Provocarea 2 – Oamenii și societatea
-  Provocarea 3 – Infrastructura
-  Provocarea 4 – Resursele
-  Provocarea 5 – Administrația și guvernarea

**Programul Operațional Regional 2014-2020** își propune ca și obiectiv general creșterea competitivității economice și îmbunătățirea condițiilor de viață ale comunităților locale și regionale prin sprijinirea dezvoltării mediului de afaceri, a condițiilor infrastructurale și a serviciilor, care să asigure o dezvoltare sustenabilă a regiunilor, capabile să gestioneze în mod eficient resursele, să valorifice potențialul lor de inovare și de asimilare a progresului tehnologic.

Axele prioritare definite în cadrul POR 2014-2020 sunt:

1. Îmbunătățirea activităților de transfer tehnologic
2. Îmbunătățirea competitivității întreprinderilor mici și mijlocii



## **PRIMĂRIA MUNICIPIULUI BOTOȘANI**

Piața Revoluției, nr. 1, Botoșani, jud. Botoșani, cod poștal 710236

---

3. Eficiența energetică în clădiri publice
4. Sprijinirea dezvoltării urbane
5. Diversificarea economiilor locale prin dezvoltarea durabilă a turismului
6. Îmbunătățirea infrastructurii rutiere de importanță regională și locală
7. Dezvoltarea infrastructurii de sănătate și sociale
8. Sprijinirea regenerării economice și sociale a comunităților defavorizate din mediul urban
9. Îmbunătățirea infrastructurii educaționale
10. Îmbunătățirea activității cadastrale
11. Asistență tehnică

### **Programul Operațional Infrastructură Mare 2014-2020**

Plecând de la experiența perioadei de programare 2007-2013, în scopul asigurării unei mai bune coordonări a procesului de gestionare a fondurilor europene, a unei abordări integrate a proiectelor majore de investiții vizând îndeplinirea obligațiilor asumate de România prin Tratatul de Aderare precum și prin alte directive europene a căror perioadă de implementare se încheie la orizontul anilor 2020, Guvernul a stabilit necesitatea grupării priorităților de investiții aferente sectoarelor infrastructurii majore de transport, mediu și energie într-un singur program operațional - Programul Operațional Infrastructură Mare.

Axele prioritare ale POIM 2014-2020:



## **PRIMĂRIA MUNICIPIULUI BOTOȘANI**

Piața Revoluției, nr. 1, Botoșani, jud. Botoșani, cod poștal 710236

---

### Transport:

1. Dezvoltarea rețelei TEN-T pe teritoriul României
2. Creșterea accesibilității regionale prin conectarea la TEN-T
3. Dezvoltarea unui sistem de transport sigur și prietenos cu mediul

### Mediu:

4. Protecția mediului și promovarea utilizării eficiente a resurselor
5. Protejarea și refacerea biodiversității, remediarea solurilor contaminate și monitorizarea calității aerului
6. Promovarea adaptării la schimbările climatice, prevenirea și gestionarea riscurilor

### Energie curată și Eficiență Energetică:

7. Energie sigură și curată pentru o economie cu emisii scăzute de dioxid de carbon
8. Asistență tehnică

## **Programul Operațional Competitivitate 2014-2020**

În cadrul POC 2014-2020 au fost identificate două axe prioritare:

1. Cercetare, dezvoltare tehnologică și inovare (CDI) în sprijinul competitivității economice și dezvoltării afacerilor
2. Tehnologia Informației și Comunicațiilor (TIC) pentru o economie digitală competitivă
3. Asistență tehnică

## **Programul Operațional Capital Uman 2014-2020**





## PRIMĂRIA MUNICIPIULUI BOTOȘANI

Piața Revoluției, nr. 1, Botoșani, jud. Botoșani, cod poștal 710236

---

În cadrul POCU 2014-2020 au fost identificate următoarele axe prioritare:

1. Inițiativa ”Locuri de muncă pentru tineri”
2. Îmbunătățirea situației tinerilor din categoria NEET
3. Locuri de muncă pentru toți
4. Incluziunea socială și combaterea sărăciei
5. Educație și competențe
6. Asistență tehnică

**Programul Operațional Capacitate Administrativă 2014-2020** își propune să consolideze capacitatea administrativă a autorităților și instituțiilor publice, contribuind astfel la susținerea creșterii durabile în România.

POCA 2014-2020 este structurat pe trei axe prioritare și are rolul de a contribui la crearea unei administrații publice moderne capabilă să faciliteze dezvoltarea socio-economică a țării, prin intermediul unor servicii publice, investiții și reglementări de calitate, contribuind la atingerea obiectivelor strategiei 2020:

1. Guvernare eficientă, predictibilă și transparentă
2. Administrație accesibilă
3. Asistență tehnică

**Programul Operațional Asistență Tehnică 2014-2020** își propune ca și obiectiv general asigurarea sprijinului necesar implementării eficiente și transparente a fondurilor ESI alocate României în cadrul Politicii de Coeziune a UE, precum și pregătirii următoarei perioade de programare.



## **PRIMĂRIA MUNICIPIULUI BOTOȘANI**

Piața Revoluției, nr. 1, Botoșani, jud. Botoșani, cod poștal 710236

---

Strategia POAT 2014-2020 cuprinde două direcții principale de acțiune:

- 1) Sprijin pentru beneficiari în implementarea proiectelor finanțate din fondurile ESI, precum și pentru promovarea utilizării fondurilor și a rolului politicii de coeziune către beneficiari și publicul larg. Această direcție de acțiune va fi pusă în practică prin intermediul:
  - Axei prioritare 1 ”Capacitatea beneficiarilor de a pregăti și implementa proiecte finanțate din fondurile ESI și diseminarea informațiilor privind aceste fonduri”
- 2) Sprijin pentru sistemul de coordonare, gestionare și control al fondurilor ESI prin asigurarea resurselor umane, a cadrului adecvat și a instrumentelor necesare. Această direcție de acțiune va fi implementată prin intermediul:
  - Axei prioritare 2 ”Sprijin pentru coordonarea, gestionarea și controlul fondurilor ESI”
  - Axei prioritare 3 ”Resursele umane implicate în sistemul de coordonare, gestionare și control al fondurilor ESI în România”.

### **Strategia pentru transport durabil pe perioada 2007 – 2013 și 2020, 2030** – obiective:

- modernizarea și dezvoltarea rețelei de transport de interes European și național, creșterea condițiilor de siguranță și a calității serviciilor;
- liberalizarea pieței interne de transport;
- stimularea dezvoltării economiei și a competitivității;
- întărirea coeziunii sociale și teritoriale la nivel regional și național;
- compatibilitatea cu mediul înconjurător.

### **Strategia de transport intermodal în România 2020** – obiective avute în vedere:

- modernizarea și/sau construirea unor terminale intermodale și a infrastructurii aferente



## **PRIMĂRIA MUNICIPIULUI BOTOȘANI**

Piața Revoluției, nr. 1, Botoșani, jud. Botoșani, cod poștal 710236

---

- realizarea unor servicii intermodale de calitate
- implementarea unui sistem de urmărire, planificare și management a transportului intermodal de marfă, utilizând sistemele inteligente de transport disponibile pe piață
- stimularea promovării sistemului național de transport intermodal

**Master Planul pentru Dezvoltarea Turismului Național al României 2007-2026** are ca principale obiective transformarea României într-o destinație turistică de calitate pe baza patrimoniului său natural și cultural.

**Strategia Națională pentru Dezvoltare Durabilă a României pentru orizontul de timp 2020, respectiv 2030.** Obiectivele pentru 2020 vizează atingerea nivelului mediu actual al țărilor Uniunii Europene la principalii indicatori ai dezvoltării durabile.

**Conceptul Strategic de Dezvoltare Teritorială România 2030** – are următoarele obiective:

- Valorificarea periferialității prin dezvoltarea rolului de conector și releu la nivel continental și intercontinental
- Racordarea șa rețeaua europeană de poli și coridoare de dezvoltare
- Structurarea și dezvoltarea echilibrată a rețelei de localități urbane
- Afirmarea solidarității urban-rural
- Dezvoltarea rurală
- Consolidarea și dezvoltarea legăturilor interregionale ca suport al dezvoltării regionale
- Dezvoltarea adecvată a diferitelor categorii de teritorii
- Creșterea competitivității teritoriale
- Protejarea, dezvoltarea și valorificarea patrimoniului natural și cultural.

### **3.1.3. Contextul strategic regional**



Strategia de Dezvoltare Regională Nord-Est 2014-2020;

**Obiectiv general:** Derularea în Regiunea Nord-Est a unui proces de creștere economică durabilă, favorabil creșterii competitivității economice și incluziunii sociale, care să conducă la o diminuare a decalajelor existente față de celelalte regiuni ale României.

**Priorități tematice și obiective specifice regionale:**

1. Îmbunătățirea capitalului uman – cu următoarele obiective specifice:

1.1. Creșterea ocupării în rândul tinerilor și a grupurilor vulnerabile;

1.2. Îmbunătățirea accesului și a participării la educație și instruire de calitate;

1.3. Creșterea accesului la servicii de sănătate de calitate;

1.4. Promovarea incluziunii sociale prin regenerarea zonelor rurale și urbane aflate în declin.

2. Dezvoltarea unei infrastructuri moderne – cu obiectivele specifice:

2.1. Creșterea accesibilității, conectivității și mobilității prin realizarea de investiții în infrastructura de transport;

2.2. Stimularea atractivității și economiei locale prin creșterea accesului infrastructura TIC de calitate;

3. Sprijinirea unei economii competitive și a dezvoltării locale – cu următoarele obiective specifice:

3.1. Sprijinirea competitivității și a inovării mediului economic, promovarea rezultatelor obținute;

3.2. Impulsionarea sectorului de cercetare-dezvoltare, în special a cercetării aplicate;

3.3. Îmbunătățirea accesului firmelor la servicii de afaceri de calitate;

3.4. Sprijinirea exporturilor și a competitivității produselor locale la export;

3.5. Sprijinirea dezvoltării urbane;

3.6. Sprijinirea dezvoltării zonelor rurale;

3.7. Sprijinirea valorificării potențialului turistic existent.



## PRIMĂRIA MUNICIPIULUI BOTOȘANI

Piața Revoluției, nr. 1, Botoșani, jud. Botoșani, cod poștal 710236

---

4. Optimizarea utilizării și protejarea resurselor naturale – cu obiectivele specifice:

4.1. Promovarea eficienței energetice;

4.2. Protejarea mediului și a biodiversității prin realizarea de investiții specifice.

### Strategia de Specializare Inteligentă a Regiunii Nord-Est pentru perioada 2014-2020:

Strategia de Specializare Inteligentă a Regiunii Nord-Est în perioada 2014-2020 are la bază patru priorități verticale – sau patru sectoare de specializare inteligentă: sectorul agroalimentar, sectorul biotehnologii, sectorul confecții-textile și sectorul IT&C.

Strategia de specializare inteligentă a Regiunii Nord-Est este gândită să intervină la patru mari niveluri:

### **Prioritatea orizontală 1 – Dezvoltarea competențelor de inovare în rândul noilor generații**

Acest nivel este unul de bază, fundamental, absolut necesar pentru reușita, pe termen lung, a tuturor celorlalte măsuri ale strategiei. Aceasta deoarece el adresează atât problema *mentalităților* – cele care creează contextul în care vor fi folosite echipamentele, clădirile sau serviciile de inovare, cât și problema *competențelor* de inovare, mai ales la nivelul generațiilor viitoare – cele care vor fi beneficiare ale investițiilor prezente în inovare și responsabile pentru gestionarea acestora în viitor.

### **Prioritatea orizontală 2 – Sprijinirea întreprinderilor inovative din Regiunea Nord-Est**

Nu este de ajuns să pregătim, la nivel înalt, tineri cu competențe de inovare deosebite – ei trebuie și încurajați să demareze noi afaceri, capabile să valorifice rezultatele cercetărilor din domeniile prioritare. De asemenea, firmele inovatoare existente trebuie sprijinite și stimulate, pentru a deveni vectori ai dezvoltării sectoarelor de specializare inteligentă.



### **Prioritatea orizontală 3 – Sprijinirea inițiativelor de clusterizare existente și emergente, ca suport pentru dezvoltarea sistemului regional de inovare**

Pentru a nu rămâne un rezultat întâmplător al unei conjuncturi fericite (de tipul „omul sfințește locul”) inovarea trebuie sprijinită de o manieră sistemică. Din acest punct de vedere, în Regiunea Nord-Est se consideră că soluția optimă de acțiune este prin intermediul creării, consolidării și sprijinirii rețelelor de afaceri și a clusterelor de a demara activități de cercetare-dezvoltare-inovare.

### **Prioritatea orizontală 4 – Asistență tehnică**

Întrucât aceasta este prima Strategie de Specializare Inteligentă elaborată în Regiunea Nord-Est, e nevoie și de crearea unor sisteme care să asigura buna ei implementare și să documenteze lecțiile învățate în perioada 2014-2020, pentru o mai bună fundamentare a exercițiilor de planificare viitoare.

De asemenea, la elaborarea SIDU s-au avut în vedere o serie de documente de planificare strategică sectorială de la nivel local, precum Planul de Mobilitate Urbană Durabilă, Strategia de Salubritate, Strategia de Termoficare, Planul de Acțiuni pentru Incluziunea Populației de Etnie Romă, Master Plan-urile Județene de Apă și Canalizare, respectiv de Deșeuri, prevederile acestora regăsindu-se detaliat în Analiza Diagnostic, la capitolele corespunzătoare, precum și în portofoliul de proiecte din Anexă.

#### **3.1.4. Contextul strategic local**

##### **Planul de Mobilitate Urbană Durabilă (PMUD) al Municipiului Botoșani;**

**Viziune:** Locuitorii din Botoșani se vor bucura de un sistem de transport care va fi integrat, interconectat, durabil și sigur, cu servicii de înaltă calitate accesibil pentru întreaga populație. Sistemul de transport va contribui la dezvoltarea economică a orașului, cu impact minim asupra mediului.



## **PRIMĂRIA MUNICIPIULUI BOTOȘANI**

Piața Revoluției, nr. 1, Botoșani, jud. Botoșani, cod poștal 710236

---

### **Obiectiv operațional:**

- de mediu (eficiență energetică, reducere emisii, protejare habitate);
- sociale (asigurare accesibilitate, incluziune socială, calitatea vieții);
- siguranță (sisteme de semnalizare-avertizare-marcare, elemente de protecție, zone cu viteză redusă);
- economie (intermodalitate, tarife integrate, prioritizare transport în masă).

### **Politici strategice principale și măsuri:**

#### **P.1. Îmbunătățirea transportului public:**

- M1. Reabilitarea, modernizarea și extinderea infrastructurii de transport
- M2. Modernizarea și creșterea atractivității și capacității flotei de transport
- M3. Reorganizarea traseelor pentru a satisface cererea
- M4. Prioritizarea transportului public în trafic
- M5. Introducerea sistemelor electronice de plată și supraveghere
- M6. Îmbunătățirea facilităților de adăpostire pentru călători
- M7. Accesibilizarea informațională pentru călători

#### **P.2. Promovarea mersului pe jos și a ciclismului:**

- M1. Programe educaționale pentru promovare mers cu bicicleta
- M2. Modernizare și extindere infrastructură biciclete
- M3. Înființarea sistem de închiriere biciclete
- M4. Extinderea și modernizarea spațiilor pietonale
- M5. Asigurarea facilităților urbane pentru un mediu calitativ
- M6. Adaptarea infrastructurii existente la necesitățile persoanelor cu mobilitate redusă
- M7. Crearea de spații și facilități special adaptate persoanelor cu mobilitate redusă



## **PRIMĂRIA MUNICIPIULUI BOTOȘANI**

Piața Revoluției, nr. 1, Botoșani, jud. Botoșani, cod poștal 710236

---

### P.3. Realizarea de sisteme integrate urban-regionale:

- M1. Construirea unui intermodal pentru călători
- M2. Construirea unui intermodal pentru marfă
- M3. Reabilitarea, modernizarea și extinderea infrastructurii de străzi la nivel regional
- M4. Reorganizarea traseelor inter-regionale

### P.4. Administrarea eficientă a traficului și a parcărilor

- M1. Înființarea unui centru de monitorizare, comandă și control a traficului
- M2. Modernizarea sistemelor de parcare
- M3. Introducerea de sisteme pentru ”calmarea” traficului in zonele preponderent pietonale
- M4. Definierea unei zone ”low emission” in centrul orașului
- M5. Reducerea tranzitului pentru trafic greu

### P.5. Creșterea capacității instituționale și de reglementare

- M1. Reglementarea permanentă a legislației rutiere
- M2. Campanii de educare rutieră

### P.6. Fluidizarea traficului și sporirea mobilității

#### **Exemple de proiecte testate de PMUD:**

- Reabilitarea și modernizarea infrastructurii de străzi;
- Extinderea infrastructurii de străzi;
- Construcția de pasaje rutiere subterane;
- Construirea centurii ocolitoare a municipiului;
- Înființarea de senzori unice;
- Realizarea sistemului de semaforizare inteligentă;





## PRIMĂRIA MUNICIPIULUI BOTOȘANI

Piața Revoluției, nr. 1, Botoșani, jud. Botoșani, cod poștal 710236

---

- Construcția unei parcări subterane în zona centrală;
  - Modernizarea infrastructurii existente de tramvai;
  - Extinderea infrastructurii de tramvai;
  - Amenajarea de benzi dedicate pentru autobuze;
  - Achiziționarea de autobuze electrice;
  - Achiziționarea de tramvaie;
  - Reorganizarea traseelor de transport public;
  - Introducerea sistemului de e-ticketing;
  - Amenajare stații de așteptare cu sistem informațional;
  - Extinderea pistelor de biciclete;
  - Amenajarea unor centre de închiriere a bicicletelor;
  - Extinderea pietonalului din zona centrală;
  - Modernizare sistem de parcare;
  - Construire centru intermodal de mărfuri și pasageri;
  - Înființarea centru de monitorizare și management al traficului
- etc.

### 3.2. Viziunea de dezvoltare (orizont 2030)

*La orizontul anului 2030, Municipiul Botoșani va fi o comunitate urbană accesibilă, competitivă și incluzivă, orientată permanent către nevoile cetățenilor săi de a trăi într-un habitat urban atractiv, de a se deplasa rapid și în siguranță, de a beneficia de locuri de muncă bine plătite și de oportunități de a-și valorifica ideile de afaceri, precum și de a avea acces la servicii publice de cea mai înaltă calitate. În acest sens, municipiul va beneficia de o administrație publică eficientă, responsabilă și proactivă, pentru care cetățeanul este un partener activ.*

**Slogan:** Botoșani : Habitat 2030



### **3.3. Ținte specifice pentru anul 2030:**

#### **1. Botoșani: comunitate accesibilă și mobilitate pentru cetățenii**

*La orizontul 2030, Municipiul Botoșani va beneficia legături rapide la rețeaua TEN-T și la polii urbani majori din regiune și din zona transfrontalieră, de un plan coerent de mobilitate, de un sistem de transport integrat, intermodal, care să asigure deplasarea rapidă și sigură a cetățenilor în oricare punct al orașului, inclusiv în zona metropolitană. Acesta va cuprinde un centru intermodal modern, care să asigure accesul simultan la rețeaua de cale de ferată, la un sistem de transport în comun atractiv pentru cetățenii din municipiu și din zona metropolitană, precum și la alternative de transport ecologic. Sistemul de transport în comun va fi extins în zona metropolitană, cu echipamente de transport ecologice, iar atractivitatea transportului cu tramvaiul între zona centrală, marile ansambluri de locuințe și zonele comerciale și industriale va fi impulsionată prin aducerea infrastructurii la standarde europene și înlocuirea mijloacelor de transport uzate cu unele moderne.*

*Traficul din zona centrală va fi decongestionat, prin amenajarea unui pasaj rutier, iar criza de locuri de parcare va fi suplinită prin amenajarea de noi parcuri subterane și supraterane, acolo unde spațiul permite, dar și de locuri de parcare în zonele rezidențiale. Mobilitatea în interiorul municipiului, mai ales dinspre zonele rezidențiale către centru, va fi sporită prin reabilitarea și modernizarea rețelei stradale, ceea ce va conduce la reducerea diferențelor de dezvoltare între centru și periferie.*

*Transportul ecologic va deveni o alternativă reală la cel motorizat, prin implementarea unui sistem modern de închiriere a bicicletelor și amenajarea de noi piste pentru acestea, care să asigure deplasarea în siguranță a participanților la trafic.*



## **2. Botoșani: comunitate competitivă, locuri de muncă atractive și oportunități de afaceri pentru cetățeni**

*În perioada 2014-2030, Municipiul Botoșani va trece printr-un proces de redifinire a sa ca destinație de investiții, prin migrarea de la un profil economic bazat pe activități industriale puțin competitive, vulnerabile la șocurile externe și cu un nivel redus de salarizare, la o specializare economică inteligentă, cu valorificarea avantajelor sale competitive.*

*Punctul de cotitură în evoluția economică a municipiului îl va constitui dezvoltarea unui parc industrial, care va deveni un pol magnetic pentru ideile și oportunitățile de afaceri inovative ale investitorilor și ale antreprenorilor locali, va oferi cadrul adecvat pentru dezvoltarea parteneriatelor între mediul de afaceri și cel academic, dar și pentru crearea unor rețele de afaceri (clustere, lanțuri de furnizare, grupuri de producători). Acest parc industrial se va focaliza pe valorificarea resurselor specifice ale municipiului și ale județului (de ex. agricultură și industrie alimentară, IT&C, electronică și electronică, materiale textile inovative și design vestimentar, energie regenerabilă, etc.), ceea ce va conduce la diversificarea profilului economic local și la crearea de locuri de muncă bine plătite, cu precădere pentru forța de muncă înalt calificată.*

*În paralel, investițiile în infrastructura educațională, inclusiv prin înființarea unei extensii universitare, precum și în adaptarea ofertei educaționale la cerințele mediului de afaceri, va conduce la creșterea oportunităților de ocupare a forței de muncă locale și la reducerea fenomenului de migrație a forței de muncă către marile orașe sau în alte țări.*

*De asemenea, vor continua măsurile de sprijinire, inclusiv printr-un sistem de facilități fiscale, a activităților din sfera serviciilor, prin susținerea micilor afaceri ale întreprinzătorilor locali (microîntreprinderi), a activităților industriale (prin investiții în creșterea și diversificarea capacităților de producție, servicii de afaceri, etc.), dar și a celor agricole din zona metropolitană și periurbană a municipiului (modernizarea exploatațiilor agricole, sprijinirea*



## **PRIMĂRIA MUNICIPIULUI BOTOȘANI**

Piața Revoluției, nr. 1, Botoșani, jud. Botoșani, cod poștal 710236

---

*tinerilor fermieri, investiții în unități de depozitare și procesare a produselor agroalimentare, etc.). Nu în ultimul rând, investițiile în infrastructura urbană, culturală, precum și în acțiuni de promovare, vor conduce la creșterea importanței turismului pentru economia locală, precum și la dezvoltarea afacerilor din domeniu.*

### **3. Botoșani: habitat urban atractiv pentru cetățeni**

*La orizontul anului 2030, Municipiul Botoșani va oferi un habitat urban atractiv pentru locuitorii săi, indiferent de zona în care aceștia locuiesc. Astfel, pe lângă existența unor spații publice de calitate în zona centrală a orașului (piețe, zone pietonale, parcuri și grădini publice, sisteme de supraveghere video, spații de culturale, de socializare și informare, etc.), botoșănenii care locuiesc în marile ansambluri de locuințe vor beneficia de un habitat urban modern, sigur, durabil și incluziv, prin locuințe eficiente energetic, spații publice și verzi de calitate, locuri de joacă, accese rutiere, parcări și zone pietonale moderne și sigure, inclusiv de centre de cartier, care să conducă la reducerea diferențelor de dezvoltare dintre centru și periferie.*

### **4. Botoșani: habitat urban durabila și incluziv**

*La nivelul anului 2030, Municipiul Botoșani va asigura un standard de viață semnificativ îmbunătățit pentru toți cetățenii săi, indiferent de zona în care locuiesc, nivelul veniturilor sau categoria socială din care fac parte. Pe lângă mutarea accentului pe dezvoltarea marilor ansambluri de locuințe, unde locuiesc peste 70% dintre cetățenii municipiului, din toate grupurile sociale, cei care se confruntă cu riscul sporit de sărăcie sau de excluziune socială (bătrânii, copiii, tinerii cu venituri reduse sau fără loc de muncă, persoanele care nu dispun de o locuință sau de condiții de locuire improprie, persoanele de etnie romă, etc.) vor beneficia de acces sporit la servicii de sprijin de calitate, prin construcția de locuințe sociale și pentru tineri, construcția de centre rezidențiale pentru vârstnici, de centre medico-sociale, centre de zi pentru persoane /copii în nevoi etc.). De asemenea, accesul locuitorilor la servicii de educație și sanitare de calitate va fi sporit prin continuarea eforturilor de extindere și modernizare a unităților de*



# AVENSA

## **PRIMĂRIA MUNICIPIULUI BOTOȘANI**

Piața Revoluției, nr. 1, Botoșani, jud. Botoșani, cod poștal 710236

---

*învățământ preuniversitar, construcția de noi săli de sport școlare, construcția de noi creșe, modernizarea și dotarea unor unități medicale.*

*La orizontul anului 2030, Municipiul Botoșani va atinge standardele europene în materie de dezvoltare durabilă și va avea o dezvoltare în armonie cu mediul înconjurător, printr-o serie de investiții integrate: un sistem de iluminat public eficient energetic, sursa de energie produsă din resurse regenerabile; blocuri de locuințe și clădiri publice reabilitate termic și alimentate cu energie verde; o rețea extinsă de piste de biciclete și trasee pietonale; un sistem de transport în comun ecologic extins la nivelul întregii zone urbane; spații verzi și de agrement moderne, accesibile tuturor locuitorilor. De asemenea, vor fi continuate investițiile în extinderea și modernizarea infrastructurii de apă și apă uzată, care va deveni accesibilă tuturor cetățenilor din municipiu și din zona metropolitană, precum și sistemul integrat de management al deșeurilor, prin implementarea la scară largă a colectării selective și a valorificării deșeurilor reciclabile.*



### 3.4. Priorități. Obiective Specifice. Măsuri.

<i>Priorități</i>	<i>Obiective specifice (SMART)</i>	<i>Provocări din Art. 7 al Regulamentului (UE) nr. 1301/2013 abordate de obiectivul specific al SIDU</i>	<i>Măsuri</i>	<i>Corelarea cu obiectivele tematice ale Strategiei EUROPA 2020</i>	<i>Corelarea cu Programele Operaționale aferente perioadei de programare 2014-2020</i>
<b>1. Asigurarea conectivității și mobilității la nivelul Municipiului Botoșani</b>	1.1. Îmbunătățirea mobilității și accesibilității, astfel încât să se reducă timpul de deplasare cu minim 10% și să pâmă în 2020	Mediu	1.1.1. Asigurarea accesibilității la polii naționali și internaționali și la axele prioritare de transport din rețeaua TEN-T  1.1.2. Asigurarea mobilității în	Promovarea unor sisteme de transport durabile și eliminarea blocajelor din cadrul infrastructurilor rețelelor majore.  Promovarea ocupării forței de muncă și a mobilității	POIM 2014-2020  POR 2014-2020



## PRIMĂRIA MUNICIPIULUI BOTOȘANI

Piața Revoluției, nr. 1, Botoșani, jud. Botoșani, cod poștal 710236

			interiorul comunității 1.1.3. Asigurarea conexiunii cu zona metropolitană și cu zonele rurale înconjurătoare	<i>forței de muncă de muncă</i>	
	1.2. Dezvoltarea infrastructurii tehnico-edilitare, astfel încât 100% din cetățenii municipiului să aibă acces la aceasta până în anul 2020	Mediu	1.2.1. Asigurarea accesului locuitorilor comunității la rețelele de apă și canalizare 1.2.2. Asigurarea accesului locuitorilor comunității la rețelele de	<i>Protecția mediului și promovarea utilizării eficiente a resurselor</i>	<i>POIM 2014-2020</i>



## PRIMĂRIA MUNICIPIULUI BOTOȘANI

Piața Revoluției, nr. 1, Botoșani, jud. Botoșani, cod poștal 710236

			energie electrică și termică  1.2.3. Asigurarea accesului tuturor locuitorilor comunității la rețelele de gaze naturale		
<b>2. Creșterea atractivității Municipiului Botoșani pentru locuitori și investitori:</b>	2.1. Asigurarea unui mediu atractiv pentru locuitori, astfel încât Indicele de Dezvoltare Umana Locală (IDUL) să crească cu minim 10 puncte procentuale până în anul 2020	Sociale	2.1.1. Asigurarea unor spații urbane de calitate și oportunități de petrecere a timpului liber  2.1.2. Asigurarea accesului la infrastructură și servicii de educație și	<i>Promovarea ocupării forței de muncă și a mobilității forței de muncă de muncă</i>  <i>Promovarea incluziunii sociale și combaterea sărăciei</i>  <i>Investițiile în</i>	<i>POR 2014-2020</i>  <i>POCU 2014-2020</i>  <i>POAD 2014-2020</i>





## PRIMĂRIA MUNICIPIULUI BOTOȘANI

Piața Revoluției, nr. 1, Botoșani, jud. Botoșani, cod poștal 710236

---

			<p>formare profesională de calitate pentru toți locuitorii comunității</p> <p>2.1.3. Asigurarea accesului la infrastructură și servicii de sănătate de calitate pentru toți locuitorii comunității</p> <p>2.1.4. Asigurarea accesului la infrastructură și servicii sociale de calitate și combaterea sărăciei</p>	<p><i>educație, competențe și învățarea pe tot parcursul vieții</i></p>	
--	--	--	--	---	--



## PRIMĂRIA MUNICIPIULUI BOTOȘANI

Piața Revoluției, nr. 1, Botoșani, jud. Botoșani, cod poștal 710236

	2.2. Asigurarea bunei guvernante la nivel local, astfel încât toți locuitorii municipiului să aibă acces la servicii publice online la orizontul anului 2020	Sociale	2.2.1. Apropierea administrației publice de cetățeni (dezvoltarea capacității instituționale, acces îmbunătățit al locuitorilor la informațiile de interes public și dezvoltarea cooperării)	<i>Îmbunătățirea accesului, a utilizării și a calității TIC (E-administrație)</i>	<i>POCA 2014-2020 POC 2014-2020</i>
	2.3. Crearea unui mediu afaceri atractiv, competitiv și inovativ, astfel încât numărul persoanelor ocupate să crească cu	Economice	2.3.1. Sprijinirea competitivității întreprinderilor 2.3.2. Dezvoltarea infrastructurii	<i>Consolidarea cercetării, a dezvoltării tehnologice și a inovării Îmbunătățirea competitivității IMM, a sectorului</i>	<i>POR 2014-2020 POC 2014-2020</i>



## PRIMĂRIA MUNICIPIULUI BOTOȘANI

Piața Revoluției, nr. 1, Botoșani, jud. Botoșani, cod poștal 710236

	minim 10% până în 2020		de sprijinire a afacerilor și inovării  2.3.3. Valorificarea patrimoniului natural, antropic și cultural și promovarea turismului	<i>agricol și a pescuitului și acvaculturii</i>	
<b>3. Asigurarea unei creșteri sustenabile a Municipiului Botoșani</b>	3.1. Asigurarea unui management durabil al mediului, astfel încât cantitatea de deșeuri reciclate să crească cu minim 50%, iar timpul de răspuns în caz de situații de	De mediu Climatice	3.1.1. Protejarea biodiversității, peisajului și asigurarea calității factorilor de mediu  3.1.2. Implementare a managementului riscurilor	<i>Protecția mediului și promovarea utilizării eficiente a resurselor</i>  <i>Promovarea adaptării la schimbările climatice, prevenirea și gestionarea riscurilor</i>	<i>POIM 2014-2020</i>



## PRIMĂRIA MUNICIPIULUI BOTOȘANI

Piața Revoluției, nr. 1, Botoșani, jud. Botoșani, cod poștal 710236

	urgență să se reducă cu minim 25% până în 2020		3.1.3. Implementare a managementului deșeurilor		
	3.2. Creșterea eficienței energetice și promovarea energiilor alternative, astfel încât emisiile de CO2 să se reducă cu minim 20% până în 2020.	De mediu	3.2.1. Reabilitarea termică a clădirilor  3.2.2. <b>Stimularea producerii și utilizării energiilor regenerabile</b>	<i>Srijinirea tranziției către o economie cu emisii scăzute de CO2 în toate sectoarele</i>	<i>POR 2014-2020</i>

### **Prioritatea 1. Asigurarea conectivității și mobilității la nivelul Municipiului Botoșani**

*Justificare (Probleme cheie. Soluții):*

*Deși are o poziție geografică strategică, fiind amplasată la granița de est a Uniunii Europene cu spațiul ex-sovietic, Municipiul Botoșani are o poziție periferică față de axele prioritare de transport pan-europen (TEN-T), inclusiv față de cele care leagă sudul Europei de zona ex-*



## **PRIMĂRIA MUNICIPIULUI BOTOȘANI**

Piața Revoluției, nr. 1, Botoșani, jud. Botoșani, cod poștal 710236

---

*sovietică și a Mării Baltice. În plus, conexiunile cu polii urbani majori din regiune (Suceava, Iași) și cu zona metropolitană/periurbană sunt îngreunate de calitatea deficitară a infrastructurii rutiere și feroviare, ceea ce îngreunează accesibilitatea la locurile de muncă, la serviciile sociale, educaționale, culturale, de sănătate, etc., concentrate în zonele urbane.*

*În altă ordine de idei, străzile urbane au fost modernizate doar parțial, cu precădere în zonele centrale, în defavoarea cartierelor periferice și a noilor zone rezidențiale, accentuând diferențele de dezvoltare dintre centru și periferie. În pofida investițiilor semnificative, din perioada 2007-2013, pentru reabilitarea infrastructurii stradale și a zonelor pietonale din zona centrală, aceasta prezintă încă zone de congestionare a traficului, iar locurile de parcare sunt insuficiente, ca și în zona marilor ansambluri de locuințe colective. Sistemul de transport în comun de la nivelul municipiului este unul tot mai puțin atractiv pentru cetățeni, în condițiile infrastructurii și a mijloacelor de transport uzate fizic și moral (cu precădere, în cazul transportului cu tramvaiul), care nu asigură deplasarea în condiții depline de siguranță și rapiditate în oricare punct al orașului. De asemenea, mobilitatea în zona metropolitană și cea periurbană are de suferit de pe urma lipsei unui sistem integrat, intermodal de transport în comun.*

*În acest context, se impune modernizarea infrastructurii de transport (cu precădere a celei rutiere) ce asigură legătura municipiului la rețeaua TEN-T centrală și globală, modernizarea drumurilor județene care asigură legăturile cu zonele rurale polarizate și conectarea sa la ceilalți poli urbani din regiune, în parteneriat cu aceștia (de ex. Arealul Urban Botoșani-Suceava), modernizarea străzilor orașenești care să asigure legătura dintre zona centrală și zonele rezidențiale și de afaceri, înființarea de piste de biciclete și a unui sistem de tip "bike-sharing", construcția unui terminal de transport intermodal pentru pasageri, cu extinderea sistemului de transport ecologic în comun în zona metropolitană, modernizarea liniilor de tramvai din municipiu și achiziționarea de material rulant modern. Toate aceste investiții vor sta sub umbrela unui plan de mobilitate (deja elaborat), cu o viziune cuprinzătoare asupra nevoilor*



*și obiceiurilor de transport ale cetățenilor municipiului, indiferent de mijlocul de transport utilizat.*

*În perioada de programare 2007-2013, s-au realizat investiții fără precedent în extinderea și modernizarea infrastructurii tehnico-edilitare de la nivelul Municipiului Botoșani, inclusiv cu sprijin financiar din fonduri europene (infrastructura de apă și apă uzată, cea aferentă sistemului centralizat de furnizare a energiei termice, etc.) Cu toate acestea, investițiile de acest tip au fost concentrate în Municipiul Botoșani, în timp ce locuitorii din zonele periurbane și din zona metropolitană, aflate în continuă expansiune, nu au încă acces la rețele de alimentare cu apă, canalizare, gaze sau chiar energie electrică. Infrastructura de distribuție a energiei electrice și cea de iluminat public sunt uzate fizic și moral, fiind o sursă importantă de emisii de CO<sub>2</sub>. În acest context, în perioada 2014-2020, se va acorda o atenție deosebită asigurării accesului tuturor cetățenilor la infrastructura tehnico-edilitară și la servicii de utilități de calitate, precum extinderii și creșterii eficienței energetice a sistemului de iluminat public.*

**Obiectivul specific 1.1.** Îmbunătățirea mobilității și accesibilității, astfel încât să se reducă timpii de deplasare cu minim 10% și să pâmă în 2020

- Măsura 1.1.1. Asigurarea accesibilității la poliile naționale și internaționale și la axele prioritare de transport din rețeaua TEN-T

*Această măsură se va implementa prin acțiuni de tipul: modernizarea și dezvoltarea infrastructurii de transport naționale și regionale din afara TEN-T (drumuri naționale, județene, variante de ocolire, etc.) în colaborare cu Consiliul Județean Botoșani*

- Măsura 1.1.2. Asigurarea mobilității în interiorul comunității

*Această măsură se va implementa prin acțiuni de tipul: reabilitarea și modernizarea rețelei de străzi urbane, pasaje, parcări, sisteme de*



*management și monitorizare a traficului, înființarea de centre intermodale, extinderea și modernizarea sistemului de transport în comun, inclusiv cu dotarea cu noi mijloace de transport, amenajarea de piste de biciclete, etc.*

- Măsura 1.1.3. Asigurarea conexiunii cu zona metropolitană și cu zonele rurale înconjurătoare

*Această măsură se va implementa prin acțiuni de tipul: extinderea și modernizarea sistemului de transport în comun și interurban, inclusiv cu dotarea cu noi mijloace de transport, etc.*

Obiectivul specific 1.2. Dezvoltarea infrastructurii tehnico-edilitare, astfel încât 100% din cetățenii municipiului să aibă acces la aceasta până în anul 2020

- Măsura 1.2.1. Asigurarea accesului tuturor locuitorilor comunității la rețelele de apă și canalizare

*Această măsură se va implementa prin acțiuni de tipul: extinderea și modernizarea sistemelor de apă și apă uzată, creșterea gradului de contorizare, etc.*

- Măsura 1.2.2. Asigurarea accesului tuturor locuitorilor comunității la rețelele de energie electrică și termică

*Această măsură se va implementa prin acțiuni de tipul: extinderea și modernizarea rețelei de distribuție a energiei electrice, inclusiv a rețelei de iluminat public și creșterea eficienței energetice a acesteia, finalizarea modernizării rețelei de distribuție a energiei termice și extinderea acesteia pentru noi consumatori, etc.*



## **PRIMĂRIA MUNICIPIULUI BOTOȘANI**

Piața Revoluției, nr. 1, Botoșani, jud. Botoșani, cod poștal 710236

---

- Măsura 1.2.3. Asigurarea accesului tuturor locuitorilor comunității la rețelele de gaze naturale

*Această măsură se va implementa prin acțiuni de tipul: extinderea și modernizarea rețelei de distribuție a gazelor naturale.*

### **Prioritatea 2. Creșterea atractivității Municipiului Botoșani pentru locuitori și investitori:**

*Justificare (Probleme cheie. Soluții):*

*Municipiul Botoșani a înregistrat, în perioada post-decembristă, un proces amplu de restructurare economică și de adaptare la cerințele economiei de piață, caracterizat prin închiderea unor mari unități industriale (de ex. întreprinderea de articole tehnice de caucic, de izolatori electrici, filatura de in, etc.) și la scăderea dramatică a producției industriale, ceea ce a condus la creșterea șomajului și migrarea, ulterioră, a peste 10% din populația municipiului în străinătate sau către alte orașe din România (București, Iași, etc.).*

*Economia municipiului Botoșani se bazează, în prezent, pe sectoare industriale cu o valoare adăugată scăzută (materiale și confecții textile, industria alimentară, etc.), unele în sistem lohn, care utilizează extensiv forța de muncă ieftină și excedentară de la nivel local, dar într-o foarte mică resursele și materiile prime locale. Prin urmare, nivelul de salarizare de la nivelul municipiului este unul dintre cele mai reduse din țară, iar forța de muncă înalt calificată preferă să părăsească zona, în condițiile sub-dezvoltării sectorului serviciilor (IT&C, servicii profesionale, tehnice, științifice, de afaceri, turism, etc.). De asemenea, infrastructura de cercetare-dezvoltare-inovare de la nivelul municipiului este inexistentă, exceptând departamentele de profil ale unor companii private, iar inițiativele de formare a unor clustere și de integrare a firmelor în lanțurile de furnizare sunt încă în stare incipientă.*

*Volumul investițiilor străine directe de la nivelul municipiului Botoșani se menține la cote foarte scăzute, singurii investitori notabili fiind înregistrați în industria ușoară, atrași de costul redus*





## **PRIMĂRIA MUNICIPIULUI BOTOȘANI**

Piața Revoluției, nr. 1, Botoșani, jud. Botoșani, cod poștal 710236

---

*al forței de muncă locale. Dată fiind proximitatea față de spațiul ex-sovietic, este de așteptat ca, o dată cu creșterea nivelului de salarizare și demararea procesului de integrare a acestor țări, unii investitori din domeniul industriei ușoare, mai ales de tip lohn, să migreze către aceste țări, care au o forță de muncă mai accesibilă. Pe lângă izolarea față de axele prioritare de transport, nivelul redus al investițiilor străine poate fi explicat și prin lipsa infrastructurii-suport și a serviciilor de afaceri și inovare, care există în orașele care au atras un volum mare de investiții (de ex. Timișoara, Oradea, Cluj-Napoca, Ploiești, Brașov, Sibiu, etc.).*

*În zona metropolitană a Municipiului Botoșani și în zonele periurbane se practică încă, pe scară largă, agricultura de subzistență pentru autoconsum, în pofida investițiilor sprijinite cu finanțări nerambursabile din programele SAPARD și PNDR, din ultimul deceniu. Producătorii agricoli locali suferă de pe urma lipsei unor structuri asociative puternice, care să le reprezinte interesele în raport cu marile lanțuri de comercializare a cerealelor și a produselor alimentare, dar și de lipsa integrării într-un lanț integrat de furnizare, de la producător la consumator.*

*Cheia dezvoltării economice inteligente a Municipiului Botoșani o constituie valorificarea avantajelor competitive de care acesta dispune: existența unor aglomerări industriale cu tradiție (materiale textile, design vestimentar, electronică și electrotehnică) sau emergente (IT&C), resursele agricole excedentare din zona rurală înconjurătoare, potențialul de producere a energiei regenerabile (solare, eoliene, din biomasă agricolă, etc.), disponibilitatea forței de muncă calificate, la costuri foarte competitive, proximitatea față de spațiul ex-sovietic, una dintre cele mai mari piețe de desfacere din lume, deschiderea autorităților locale față de investitori, prețul competitiv al terenurilor, etc.*

*Prin urmare, în perioada 2014-2020, sunt prioritare investițiile în realizarea de noi structuri de sprijinire a afacerilor și inovării (un Parc Industrial) și diversificarea ofertei de servicii de afaceri oferite întreprinzătorilor și investitorilor din zonă, valorificarea potențialului de producere a energiei regenerabile, înființarea de clustere și rețele de afaceri (de ex. grupuri de*



## **PRIMĂRIA MUNICIPIULUI BOTOȘANI**

Piața Revoluției, nr. 1, Botoșani, jud. Botoșani, cod poștal 710236

---

*producători agricoli), încheierea de parteneriate între mediul academic și cel de afaceri, realizarea de investiții în modernizarea competitivității IMM locale pentru a concura pe piețele externe, stimularea inovării la nivelul întreprinderilor din zonă, etc.*

*Nu în ultimul rând, investițiile în infrastructura urbană, turistică, culturală și de agrement din perioada 2007-2013 (centrul istoric, parcul de agrement de la Cornișa, reabilitarea unor clădiri de patrimoniu, etc.) pot fi valorificate în scop economic, prin includerea lor în circuite turistice integrate, de ex. cu cele din zona Bucovinei, una dintre cele mai cunoscute destinații turistice din România și chiar din Europa Centrală.*

*În perioada de programare 2007-2013, s-au realizat investiții importante din Programul Operațional Regional pentru reabilitarea și modernizarea infrastructurii urbane, a celei educaționale, sanitare și de servicii sociale de la nivelul Municipiului Botoșani. Cea mai mare parte a investițiilor în regenerarea urbană s-au concentrat pe zona centrală a municipiului, în defavoarea marilor ansambluri de locuințe, unde trăiesc peste 70% dintre locuitorii orașului, accentuând disparităților de dezvoltare dintre centru și periferie și sentimentul de excluziune socială. Prin urmare, în perioada 2014-2020, se va acorda o atenție deosebită reabilitării infrastructurii urbane din zonele cu habitat pavilionar (cartiere de blocuri) din municipiul Botoșanii, care vor beneficia de măsuri integrate, ce vor viza infrastructura de transport, spațiile verzi și locurile de joacă, reabilitarea termică, etc.*

*De asemenea, multe grupuri sociale (bătrâni singuri, cu pensii reduse, copii, tineri cu venituri reduse sau fără locuri de muncă, persoane de etnie romă, cu acces deficitar la educație și care trăiesc în condiții improprii, persoane fără locuință, etc.) de la nivelul municipiului Botoșani se confruntă cu un risc sporit de sărăcie și excluziune socială, în condițiile în care infrastructura de servicii sociale de la nivel local este insuficientă. Prin urmare, în perioada 2014-2020, se vor realiza investiții care să asigure accesul egal al tuturor grupurilor dezavantajate la servicii sociale, medicale și educaționale de calitate, prin construcția de locuințe sociale și pentru tineri,*



## **PRIMĂRIA MUNICIPIULUI BOTOȘANI**

Piața Revoluției, nr. 1, Botoșani, jud. Botoșani, cod poștal 710236

---

*înființarea de centre rezidențiale și centre medico-sociale pentru vârstnici, construcția de noi creșe, de săli de sport școlare, reabilitarea și dotarea unităților de învățământ, modernizarea și dotarea unităților sanitare, etc.*

*Consiliul Județean Botoșani și Municipiul Botoșani au înregistrat progrese remarcabile în ultimele două decenii, concentrizate și volumul mare de investiții publice și de finanțări nerambursabile atrase în perioada de programare 2007-2013. Cu toate acestea, asemenea celorlalte administrații din România, acestea se confruntă cu un deficit de personal calificat și migrația acestuia, un nivel scăzut de salarizare, nevoi permanente de formare profesională, modificări legislative frecvente și bugete reduse în comparație cu nevoile tot mai acute de dezvoltare ale comunității. În prezent, Municipiul Botoșani dispune de un Plan Urbanistic General și de documentații cadastrale care trebuie însă actualizate, în acord cu particularitățile comunității locale din prezent. Municipiul nu dispune de un Plan de Amenajare a Teritoriului Zonei Metropolitane. De asemenea, implementarea serviciilor de tip e-administrație este într-o fază incipientă, procentul cetățenilor care le folosesc fiind încă redus.*

*Deși s-a implicat activ în înființarea de structuri asociative cu autorităților locale din zonă (Zona Metropolitană Botoșani, Arealul Urban Botoșani-Suceava), operaționalizarea acestora se află într-o fază incipientă, iar capacitatea lor financiară și instituțională este redusă, motiv pentru care vor trebui susținute cu resurse proprii și externe. Arealul Urban Botoșani –Suceava reprezintă o direcție strategică de dezvoltare pentru perioada 2020-2030. Nu în ultimul rând, cooperarea teritorială cu orașele din zona transfrontalieră româno-moldovenească-ucraineană trebuie intensificată, în perioada 2014-2020, cu precădere în domenii de interes comun (dezvoltarea afacerilor, turism și cultură, infrastructură de transport, protecția mediului, educație și sănătate, schimburi de bune practici, etc.), iar acordurile de înfrățire semnate de municipiu cu diferite orașe din alte țări trebuie valorificate corespunzător.*



## PRIMĂRIA MUNICIPIULUI BOTOȘANI

Piața Revoluției, nr. 1, Botoșani, jud. Botoșani, cod poștal 710236

---

Obiectivul specific 2.1. Asigurarea unui mediu atractiv pentru locuitori, astfel încât Indicele de Dezvoltare Umană Locală (IDUL) să crească cu minim 10 puncte procentuale până în anul 2020

Măsura 2.1.1. Asigurarea unor spații urbane de calitate și oportunități de petrecere a timpului liber

*Această măsură se va implementa prin acțiuni de tipul: reabilitarea infrastructurii urbane - spații publice, scuaruri, alei pietonale și piste de bicicletă, spații verzi, locuri de parcare, locuri de joacă pentru copii, spații de informare și socializare; amenajarea, extinderea și modernizarea zonelor de agrement, infrastructură sportivă, etc.*

- Măsura 2.1.2. Asigurarea accesului la infrastructură și servicii de educație și formare profesională de calitate pentru toți locuitorii comunității

*Această măsură se va implementa prin acțiuni de tipul: extinderea, reabilitarea, modernizarea și dotarea unităților de învățământ, inclusiv a creșelor, a sălilor de sport, construcția de campusuri educaționale, tranziția de la școală la viața activă, programe de formare profesională continuă, promovarea adaptabilității și flexibilității forței de muncă, implementarea de măsuri active de ocupare, programe de practică și mentorat, adaptarea ofertei educaționale la nevoile mediului educațional, creșterea accesului la educație și reducerea abandonului școlar, etc.*

- Măsura 2.1.3. Asigurarea accesului la infrastructură și servicii de sănătate de calitate pentru toți locuitorii comunității

*Această măsură se va implementa prin acțiuni de tipul: construcția, extinderea, modernizarea și dotarea unităților medicale publice și private, dotarea cu autosanitare a serviciilor de ambulanță, etc.*



## PRIMĂRIA MUNICIPIULUI BOTOȘANI

Piața Revoluției, nr. 1, Botoșani, jud. Botoșani, cod poștal 710236

---

- Măsura 2.1.4. Asigurarea accesului la infrastructură și servicii sociale de calitate și combaterea sărăciei

*Această măsură se va implementa prin acțiuni de tipul: construcția, extinderea, modernizarea și dotarea de unități de asistență socială (centre rezidențiale, centre medico-sociale centre de zi pentru persoane aflate în nevoi etc.), construcția de locuințe sociale și pentru tineri, înființarea de întreprinderi sociale, etc.*

Obiectivul specific 2.2. Asigurarea bunei guvernante la nivel local, astfel încât toți locuitorii municipiului să aibă acces la servicii publice online la orizontul anului 2020

- Măsura 2.2.1. Aproximarea administrației publice de cetățeni (dezvoltarea capacității instituționale, acces îmbunătățit al locuitorilor la informațiile de interes public și dezvoltarea cooperării)

*Această măsură se va implementa prin acțiuni de tipul: elaborarea/revizuirea de strategii de dezvoltare, planuri urbanistice și de amenajare a teritoriului, formarea personalului din administrație, înființarea și dezvoltarea capacității administrative a structurilor asociative, schimburi de experiență, cooperare teritorială, implementarea sistemelor informatice integrate de tip e-administrație, implementarea sistemelor de management, etc.*

Obiectivul specific 2.3. Crearea unui mediu afaceri atractiv, competitiv și inovativ, astfel încât numărul persoanelor ocupate să crească cu minim 10% până în 2020

- Măsura 2.3.1. Sprijinirea competitivității întreprinderilor



*Această măsură se va implementa prin acțiuni de tipul: investiții productive pentru creșterea competitivității IMM, dezvoltarea antreprenoriatului, sprijinirea accesului IMM la finanțare, înființarea de clustere și integrarea firmelor în lanțurile de furnizare, servicii de consultanță pentru IMM, implementarea standardelor internaționale, sprijinirea accesului întreprinderilor pe piața internă și externă, etc.*

- Măsura 2.3.2. Dezvoltarea infrastructurii de sprijinire a afacerilor și inovării

*Această măsură se va implementa prin acțiuni de tipul: înființarea, extinderea, modernizarea și dotarea structurilor de sprijinire a afacerilor (parcuri industriale și logistice, parcuri științifice și tehnologice, incubatoare de afaceri, etc.), investiții în infrastructura publică și privată promovarea inovării în cadrul întreprinderilor, parteneriate între mediul de afaceri și cel de cercetare, sprijinirea utilizării TIC, dezvoltarea economiei, etc.*

- Măsura 2.3.3. Valorificarea patrimoniului natural, antropoc și cultural și promovarea turismului

*Această măsură se va implementa prin acțiuni de tipul: restaurarea și valorificarea patrimoniului cultural (monumentelor istorice); crearea, dezvoltarea și modernizarea infrastructurii turistice; dezvoltarea unui brand turistic local și promovarea potențialului turistic (natural și construit); înființarea de noi unități de cazare, reabilitarea, modernizarea și dotarea instituțiilor culturale (muzee, biblioteci, instituții de spectacol), susținerea industriilor culturale și creative, etc.*



### **Prioritatea 3. Asigurarea unei creșteri sustenabile a Municipiului Botoșani**

*Justificare (Probleme cheie. Soluții):*

*Deși municipiul Botoșani nu se confruntă cu probleme majore de mediu (mai ales după declinul industrial din ultimele două decenii și aderarea la U.E., care a obligat alinierea la legislația comunitară de mediu, prin realizarea de investiții publice și private în domeniu), acesta trebuie să facă față presiunii antropice asupra mediului înconjurător și a emisiilor ridicate de CO<sub>2</sub>. În această categorie intră, în primul rând, eficiența energetică redusă a fondului construit, cu precădere a unor clădiri publice (unități de învățământ, unități sanitare, etc.) și ansambluri de locuințe construite în perioada comunistă, care generează costuri ridicate cu întreținerea, dar și un aspect urban negativ, prin deteriorarea fațadelor.*

*Pe de altă parte, deficitul de terenuri forestiere și de perdele de protecție face ca la nivelul municipiului să se resimtă tot mai acut efectele schimbărilor climatice și ale hazardelor naturale (secetă, alunecări de teren, viscole, etc.).*

*Sistemul de management integrat al deșeurilor de la nivelul județului Botoșani este deja parțial funcțional, însă colectarea selectivă și valorificarea deșeurilor reciclabile se realizează la scară redusă, în condițiile lipsei unei culturi în acest sens, la nivelul populației și al agenților economici.*

*În acest context, în perioada 2014-2020 se va acorda o importanță deosebită reabilitării termice a clădirilor publice și private, în corelare cu proiectele de regenerare urbană de la Obiectivul strategic nr. 2, inclusiv cu implementarea de soluții pentru asigurarea necesarului de energie electrică și termică pe bază de resurse regenerabile (de ex. prin instalarea de panouri solare, etc.), extinderea sistemelor de colectare selectivă și valorificare a deșeurilor, creșterea suprafețelor împădurite, etc.*



## PRIMĂRIA MUNICIPIULUI BOTOȘANI

Piața Revoluției, nr. 1, Botoșani, jud. Botoșani, cod poștal 710236

---

Obiectivul specific 3.1. Asigurarea unui management durabil al mediului, astfel încât cantitatea de deșeuri reciclate să crească cu minim 50%, iar timpul de răspuns în caz de situații de urgență să se reducă cu minim 25% până în 2020

- Măsura 3.1.1. Protejarea biodiversității, peisajului și asigurarea calității factorilor de mediu

*Această măsură se va implementa prin acțiuni de tipul: dezvoltarea infrastructurii și a planurilor de management în vederea protejării biodiversității și Natura 2000, reabilitarea siturilor poluate istoric, împădurirea terenurilor degradate și neproductive, înființarea de perdele forestiere, spații verzi, etc.*

- Măsura 3.1.2. Implementarea managementului riscurilor

*Această măsură se va implementa prin acțiuni de tipul: reabilitarea și modernizarea infrastructurii de protecție împotriva inundațiilor, prevenirea eroziunii solului, dotarea cu echipamente a inspectoratelor și serviciilor voluntare pentru situații de urgență, etc.*

- Măsura 3.1.3. Implementarea managementului deșeurilor

*Această măsură se va implementa prin acțiuni de tipul: extinderea sistemelor de management al deșeurilor, implementarea sistemului de colectare selectivă a deșeurilor, creșterea capacității de valorificare a deșeurilor, etc.*

Obiectivul specific 3.2. Creșterea eficienței energetice și promovarea energiilor alternative, astfel încât emisiile de CO<sub>2</sub> să se reducă cu minim 20% până în 2020.





➤ Măsura 3.2.1. Reabilitarea termică a clădirilor

*Această măsură se va implementa prin acțiuni de tipul: reabilitarea termică a clădirilor de locuit și a celor de interes public.*

➤ Măsura 3.2.2. Stimularea producerii și utilizării energiilor regenerabile

*Această măsură se va implementa prin acțiuni de tipul: valorificarea resurselor energetice regenerabile, inclusiv pentru sistemul de iluminat public, a biomasei, a resurselor solare, eoliene, geotermale, a biocombustibilului, creșterea eficienței energetice a instalațiilor industriale (co-generare), etc.*



## **Secțiunea IV – Portofoliul de proiecte prioritare strategice ale Municipiului Botoșani pentru perioada 2014-2020**

Portofoliul de proiecte strategice ale Municipiului Botoșani pentru perioada 2014-2020 este prezentat în detaliu în Anexa 1, care conține toate informațiile relevante pentru fiecare proiect în parte, inclusiv încadrarea în obiectivele, prioritățile și măsurile prevăzute în strategie, nevoile la care trebuie să răspundă, estimarea bugetului și a perioadei de implementare, etc., inclusiv încadrarea într-una dintre cele două categorii prezentate mai sus.

Aceste proiecte au fost colectate și validate, în urma centralizării chestionarelor care au fost completate de participanții la grupurile de lucru și a interviurilor organizate cu actorii relevanți de la nivelul municipiului (consilieri locali, personalul din administrația publică locală, reprezentanți ai mediului de afaceri, ai instituțiilor publice decentralizate, asociații profesionale, cetățeni, etc.). De asemenea, s-a realizat o clasificare a acestor proiecte în două categorii:

- proiect implementate de autoritățile publice locale (Primăria Municipiului Botoșani), cu impact local – ale căror beneficii se vor resimți cu precădere la nivelul municipiului Botoșani (de ex. reabilitarea unor străzi orașenești, reabilitarea unei școli, etc.);
- proiecte implementate de alte organizații (Consiliul Județean Botoșani, Asociații de Dezvoltare Intercomunitară, ministere, companii de stat, companii private, etc.), cu impact direct și asupra Municipiului Botoșani (de ex. reabilitarea unui drum județean, extinderea și reabilitarea infrastructurii de apă și apă uzată din județ, a sistemului de management integrat al deșeurilor, modernizarea rețelei de distribuție a gazelor naturale sau a energiei electrice, etc.);

Cu privire la implementarea proiectelor strategice cuprinse în portofoliul de proiecte se pot desprinde următoarele concluzii și recomandări:



**PRIMĂRIA MUNICIPIULUI BOTOȘANI**

Piața Revoluției, nr. 1, Botoșani, jud. Botoșani, cod poștal 710236

---

- 1) având în vedere numărul mare de proiecte strategice și bugetul substanțial estimat pentru implementarea acestora, se impune o abordare pe etape a acestora, corelată cu Planul de Acțiune propus.
- 2) portofoliul de proiecte propus trebuie să fie concentrat la nivelul zonei/zonelor de acțiune propuse, și să contribuie astfel la întărirea coeziunii teritoriale, inclusiv prin includerea unor intervenții care să vizeze zonele periurbane;
- 3) succesul implementării proiectelor din portofoliul propus depinde de asigurarea unor resurse financiare complementare la cele consacrate (fonduri europene, de la bugetele de stat și locale, etc.), precum parteneriatele public-privat, creditele, etc. De asemenea, este esențială asigurarea co-finanțării proiectelor finanțate din fonduri europene, care se poate realiza doar printr-o planificare bugetară riguroasă, sub forma bugetelor multianuale.



## PRIMĂRIA MUNICIPIULUI BOTOȘANI

Piața Revoluției, nr. 1, Botoșani, jud. Botoșani, cod poștal 710236

### Secțiunea V – Sistemul de implementare. Planul de acțiune pentru implementarea strategiei

Pentru asigurarea implementării prezentei strategii, propunem următorul plan de acțiune, structurat pe trei intervale de timp:

#### *Acțiuni de întreprins pe termen scurt (2016)*

Acțiuni	Responsabili
Aprobarea Strategiei Integrate de Dezvoltare Urbană a municipiului Botoșani pentru perioada 2014-2020 în cadrul Consiliului Local, prin adoptarea de hotărâri în acest sens	Primăria Botoșani (Direcția Management Proiecte – Relații Externe, Consiliul Local)
Susținerea și finalizarea proiectelor aflate în implementare în actuala perioadă de programare (de ex. construcția parcului Cornișa, reabilitarea Teatrului "Mihai Eminescu")	Primăria Botoșani (Direcția Management Proiecte – Relații Externe) Beneficiarii proiectelor aflate în derulare
Finalizarea și aprobarea de către Consiliul Local a Planului de Mobilitate Urbană Durabilă	Primăria Botoșani (Direcția Management Proiecte – Relații Externe, Direcția Dezvoltare Locală, Direcția Edilitare) Consultanți
Înființarea Autorității Urbane la nivelul Primăriei Botoșani în vederea selecției listei de proiecte prioritare propuse spre finanțare din FESI 2014-2020	Primăria Botoșani (Primar, Direcția Edilitare, Direcția Economică, Direcția Dezvoltare



## PRIMĂRIA MUNICIPIULUI BOTOȘANI

Piața Revoluției, nr. 1, Botoșani, jud. Botoșani, cod poștal 710236

	Locală, Direcția Urbanism, Direcția Management Proiecte – Relații Externe, SPIAS)
Elaborarea Documentului Justificativ și selectarea listei de proiecte prioritare propuse spre implementare prin POR 2014-2020, aprobarea acestora de către Consiliul Local, respectiv de către Autoritatea de Management	Autoritatea Urbană Consultanți
Elaborare documentațiilor tehnico-economice aferente proiectelor prioritare din Documentul Justificativ FESI 2014-2020 (identificare terenuri/clădiri, pregătire documente care să ateste regimul juridic al terenurilor, studii de fezabilitate-fezabilitate, studii de impact, planuri de afaceri, documentații urbanistice, etc.)	Primăria Botoșani (Direcția Edilitare, Dezvoltare Locală, Direcția Urbanism, Direcția Management Proiecte – Relații Externe) Alte categorii de beneficiari din localitate Firme de consultanță Parteneri din alte județe din România sau din alte țări
Identificarea, analizarea și selectarea surselor de finanțare pentru proiectele propuse spre implementare în următoarea perioadă de programare din alte fonduri decât FESI 2014-2020 (parteneriate public-privat, credite, alte resurse financiare externe, fonduri de la bugetele de stat și local, etc.)	Primăria Botoșani (Direcția Management Proiecte – Relații Externe) Beneficiarii proiectelor propuse a fi realizate
Identificarea partenerilor publici și privați pentru dezvoltarea și implementarea proiectelor prioritare	Primăria Botoșani (Direcția Management Proiecte – Relații Externe, Compartiment



## PRIMĂRIA MUNICIPIULUI BOTOȘANI

Piața Revoluției, nr. 1, Botoșani, jud. Botoșani, cod poștal 710236

	Relații cu ONG-uri, mediul de afaceri, autorități publice) Beneficiarii proiectelor prioritare
Realizarea de acorduri de parteneriate între Primăria Botoșani și actorii relevanți de la nivel local, județean și național pentru realizarea proiectelor din portofoliul de proiecte prioritare	Primăria Botoșani (Direcția Management Proiecte – Relații Externe, Compartiment Relații cu ONG-uri, mediul de afaceri, autorități publice, Secretar, Consiliul Local) ADI-uri Consiliul Județean Botoșani Mediul de afaceri Alți actori relevanți
Identificarea și informarea potențialilor beneficiari asupra surselor de finanțare complementare existente pentru creșterea gradului de absorbție al fondurilor europene	Primăria Botoșani (Direcția Management Proiecte – Relații Externe) Autorități de Management / Organisme Intermediare Instituția Prefectului Botoșani
Planificarea multianuală a bugetului având în vedere resursele necesare pentru implementarea proiectelor prioritare și stabilirea graficului de derulare/implementare a SIDU (inclusiv în bugetul multianual a investițiilor propuse ca fiind prioritare în vederea pregătirii lor)	Primăria Botoșani (Direcția Economică)
Adoptarea schemei revizuite de facilități la plata taxelor și impozitelor locale pentru agenții economici care realizează	Primăria Botoșani (Consiliul Local, Direcția Impozite



## PRIMĂRIA MUNICIPIULUI BOTOȘANI

Piața Revoluției, nr. 1, Botoșani, jud. Botoșani, cod poștal 710236

investiții la nivel local	și Taxe Locale)
Pregătirea cadrului instituțional și a resurselor umane pentru implementarea cu succes a proiectelor prioritare, în primul rând prin consolidarea unităților de implementare a proiectelor din cadrul municipalității și a instituțiilor subordonate, dar și prin externalizarea unor activități de management de proiect.	Primăria Botoșani (Consiliul Local, Primar, Direcția Economică, Direcția Management Proiecte – Relații Externe) Alte categorii de beneficiari de la nivel local
Relocarea deșeurilor de pe stațiile temporare de stocare și refacerea amplasamentului.	Operatorul de salubritate, Primăria Municipiului Botoșani, ADI Ecoproces, Consiliul Județean
Campanii de conștientizare a populației cu privire la necesitatea colectării pe fracții separate a deșeurilor menajere.	Operatorul de salubritate, Primăria Municipiului Botoșani,

### *Acțiuni de întreprins pe termen mediu (2017-2018)*

<b>Acțiuni</b>	<b>Responsabili</b>
Continuarea activităților pe termen scurt care nu au fost finalizate (acțiunile noi și diferite față de cele anterioare)	Aceiași responsabili ca și pe termen scurt



## PRIMĂRIA MUNICIPIULUI BOTOȘANI

Piața Revoluției, nr. 1, Botoșani, jud. Botoșani, cod poștal 710236

Realizarea de parteneriate public private pentru dezvoltarea proiectelor majore de la nivel local	Primăria Botoșani  (Consiliul Local, Primar, Secretar, Direcția Management Proiecte – Relații Externe)  Mediul de afaceri
Promovarea și sprijinirea inițiativelor private în domeniile prioritare și complementare proiectelor prioritare (de ex. acordarea de facilități fiscale întreprinzătorilor privați care creează locuri de muncă în oraș, sprijinirea investițiilor private în unități de cazare și agrement, ”adoptarea” de către firmele private a unor spații de verzi din oraș, sprijinirea activităților de responsabilitate socială ale companiilor locale etc.)	Primăria Botoșani  (Consiliul Local, Primar, Direcția Economică, Impozite și Taxe, Edilitare, SPLAS, Urbanism, Management Proiecte – Relații Externe, Compartiment Relații ONG, Mediu de Afaceri, Autorități Publice)  Mediul de afaceri
Implementarea proiectelor prioritare (realizare achiziții publice, executare lucrări, etc.), cu precădere a celor aferente prealocării orientative a municipiului din cadrul A.P. nr. 4 a POR 2014-2020	Beneficiarii proiectelor, inclusiv Primăria Botoșani (UIP-urile constituite pentru fiecare proiect în parte)
Promovarea rezultatelor proiectelor la nivel național și internațional	Primăria Botoșani





## PRIMĂRIA MUNICIPIULUI BOTOȘANI

Piața Revoluției, nr. 1, Botoșani, jud. Botoșani, cod poștal 710236

(materiale promoționale, participare la manifestări internaționale, site-uri, etc.)	(Compartiment Presă – E-comunicare, Direcția Management Proiecte – Relații Externe împreună cu responsabilii de proiecte
Monitorizarea stadiului implementării proiectelor din portofoliul de proiecte prioritare și realizarea unor rapoarte de progres, inclusiv cu sprijinul SSDU. Menținerea structurii Autorității Urbane ca entitate internă cu rol de monitorizare și coordonare a proiectelor din SIDU și Documentul Justificativ.	Primăria Botoșani (Autoritatea Urbană, SSDU, Direcția Management Proiecte – Relații Externe, Direcția Economică)
Evaluarea intermediară a Strategiei Integrate de Dezvoltare Urbană a Municipiului Botoșani pentru perioada 2014-2020, în paralel cu evaluarea de la nivel național pentru cadrul de performanță	Primăria Botoșani (Direcția Management Proiecte – Relații Externe) Evaluator independent
Depunerea de proiecte de rezervă cu finanțare din prealocările pentru municipiile reședință de județ de la nivelul regiunii Nord-Est, care nu au fost contractate până la sfârșitul anului 2018.	Primăria Botoșani (Direcția Management Proiecte – Relații Externe)
Realizarea Registrului electronic al spațiilor verzi	Primăria Municipiului Botoșani
Se va depune cerere de finanțare pentru proiect POIM de extindere a sistemului integrat de management a deșeurilor în scopul realizării	Primăria Municipiului Botoșani, ADI Ecoproces,

**PRIMĂRIA MUNICIPIULUI BOTOȘANI**

Piața Revoluției, nr. 1, Botoșani, jud. Botoșani, cod poștal 710236

unei stații de compostare pentru reciclarea / valorificarea biodeșeurilor	Consiliul Județean
---	--------------------

*Acțiuni de întreprins pe termen lung (2019-2023)*

<b>Acțiuni</b>	<b>Responsabili</b>
Continuarea activităților pe termen mediu care nu au fost finalizate (acțiunile noi și diferite față de cele anterioare)	Aceeași responsabili ca și pe termen mediu
Revizuirea strategiei pe baza evaluării și luarea de măsuri corective (dacă este cazul)	Primăria Botoșani (Direcția Management Proiecte – Relații Externe, Consiliul Local)
Finalizarea implementării proiectelor prioritare	Beneficiarii proiectelor
Promovarea rezultatelor proiectelor la nivel național și internațional	Primăria Botoșani (Direcția Management Proiecte – Relații Externe, Compartiment Presă și e-comunicare) împreună cu responsabilii de proiecte
Promovarea și sprijinirea inițiativelor în domeniile prioritare și complementare proiectelor prioritare	Primăria Botoșani (Direcția Management Proiecte – Relații Externe,



## PRIMĂRIA MUNICIPIULUI BOTOȘANI

Piața Revoluției, nr. 1, Botoșani, jud. Botoșani, cod poștal 710236

	Compartiment Relații cu ONG-uri, mediul de afaceri, autorități publice)
Elaborarea Strategiei Integrate de Dezvoltare Urbană a Municipiului Botoșani pentru următoarea perioadă de programare (2021-2027)	Primăria Botoșani (Consiliul Local, Primar, Direcția Management Proiecte – Relații Externe) Structurile parteneriale formate la nivelul municipiului pentru planificare strategică (de ex. grupuri de lucru sectoriale)
Implementarea unor sisteme alternative de producere a energiei prin utilizarea deșeurilor municipale ca și combustibili alternativi	Primăria Municipiului Botoșani, ADI Ecoproces, Consiliul Județean

Surse de finanțare care pot fi utilizate pentru implementarea proiectelor prioritare din portofoliul de proiecte prioritare sunt: fonduri europene (FEDR, FSE, FC, FEADR și FEP), inclusive noile instrumente financiare pentru dezvoltarea teritorială (de ex. CLLD/DLRC), bugetul de stat, bugetele locale, credite sau fonduri private și finanțări de tip PPP. În lista proiectelor strategice prioritare ale municipiului Botoșani au fost indicate, pentru fiecare dintre acestea, sursele de finanțare potențiale.



## **Secțiunea VI. Cartiere (zone) dezavantajate și marginalizate vizate cu prioritate de SIDU Botoșani pentru perioada 2014-2020, la nivelul cărora se propune elaborarea și implementarea de strategii de tip CLLD/DLRC**

### **6.1. Profilul spațial și funcțional al cartierelor dezavantajate și marginalizate**

Zona identificată ca fiind dezavantajată și marginalizată se află, în totalitate, în intravilan și cuprinde o suprafață de aproximativ 500 ha și are o populație stabilă de 70.000 de locuitori (66% din populația totală a municipiului). Aceasta este reprezentată de șapte sub-zone/cartiere cu caracteristici și cu probleme/nevoi de dezvoltare similare:

- a) Cartierul Primăverii
- b) Cartierul Bucovina
- c) Cartierul Grivița-Împăratul Traian
- d) Cartierul Octav Băncilă
- e) Cartierul Pacea
- f) Cartierul Parcul Tineretului (cartier marginalizat)
- g) Zona Industrială (cartier marginalizat)

La acestea se adaugă zona centrală a municipiului, unde se propune continuarea și valorizarea investițiilor realizate în ciclul de programare 2007-2013. De asemenea, unele zone nou construite, cu un grad redus de urbanizare (de ex. cartierul ANL Cișmea, Luizoaia), necesită lucrări integrate de extindere și modernizare a infrastructurii tehnico-edilitare și de transport



## PRIMĂRIA MUNICIPIULUI BOTOȘANI

Piața Revoluției, nr. 1, Botoșani, jud. Botoșani, cod poștal 710236

---

(străzi, trotuare, iluminat publice, alimentare cu apă și canalizare, gaze naturale) și a echipamentelor publice (unități de învățământ, spații publice și spații verzi etc.).

**Cartierele Primăverii, Bucovina, Grivița-Împăratul Traian, Octav Băncilă și Pacea** au ținut de tip planificat, de locuințe colective și au fost construite în perioada comunistă, găzduind preponderent populația venită din alte localități care activa în cadrul întreprinderilor de pe platforma industrială a municipiului, motiv pentru care au și fost legate de acestea prin cele două trasee de tramvai care converg spre zona industrială. Acestea sunt dispuse în radial, în nordul, estul și vestul nucleului central, care a făcut obiectul PIDU 2007-2013.

**Cartierul “Parcul Tineretului”** – situat la în partea de nord-est a zonei centrale, acesta are o populație de circa 7.500 de locuitori, aici existând și o comunitate importantă de persoane de etnie romă, care locuiește preponderent în două blocuri de locuințe sociale din zonă (166 de apartamente cu peste 500 de chiriași). În acest cartier se manifestă un fenomen de ghetoizare, care se reflectă inclusiv în percepția negativă a cetățenilor municipiului. Cartierul concentrează un număr mare de persoane care locuiesc în condiții improprii, sunt dependente de ajutoarele sociale oferite de municipalitate, în condițiile în care întâmpină dificultăți în a găsi un loc de muncă, nu dispun de resurse financiare pentru a achita contravaloarea chiriei și a utilităților, iar copiii sunt expuși riscului de abandon școlar. De asemenea, nivelul criminalității și al infraționalității din spațiile publice este semnificativ mai ridicat cu alte cartiere ale orașului, aceste zone nefiind supravegheate video. Cele două blocuri de locuințe sociale, construite în perioada comunistă, au fost reabilite în urmă cu peste 15 ani, însă se află într-o stare deplorabilă, ca și spațiile publice din jurul acestora, unde sunt aruncate inclusiv deșeuri și există un număr mare de câini comunitari;

**Zona Industrială Botoșani** – cuprinde, în prezent, o suprafață extinsă de spații industriale total sau parțial abandonate, o dată cu închiderea sau restructurarea în ultimele două decenii a tuturor întreprinderilor comuniste care dețineau facilități de producție în zonă. Acestea au fost doar



parțial reconvertite pentru alte activități (centre comerciale, spații pentru producție și servicii, etc.), în timp ce multe clădiri se află în pre-colaps, cu un aspect dezolant, fiind supuse furtului de materiale. Printre aceste clădiri cu destinație industrială au fost inserate, tot în perioada comunistă, blocuri de locuințe colective, cu un confort foarte redus (adesea garsoniere, cu suprafețe de 20-30 mp), preponderent pentru nefamiliștii care lucrau pe platforma industrială a orașului și care se află actualmente într-o avansată de degradare și care au, de asemenea, un aspect de ghetou, fiind locuite de persoane provenind din grupuri defavorizate. Din cauza lipsei resurselor financiare ale locatarilor, care sunt dependenți de ajutoare sociale, cele mai multe garsoniere au fost debransate de la rețelele de utilități.

## **6.2. Arii problemă și tendințe de evoluție spațială**

Principalele nevoi/probleme de dezvoltare ale cartierelor/zonelor dezavantajate și marginalizate, care au fost identificate în cadrul procesului de consultare publică cu diferitele categorii de actori interesați de la nivel local (în cadrul grupurilor de lucru tematice) sunt:

- calitatea precară și atractivitatea redusă a spațiilor publice pentru cetățeni (spații verzi, locuri de joacă, spații de socializare și de practicare a sportului, spații de agrement, locuri de parcare, zone pietonale, piste de biciclete, etc.);
- existența unor spații publice cu potențial de criminalitate și infracționalitate stradală care nu dispun de supraveghere video;
- eficiența energetică redusă și emisiile ridicate de CO<sub>2</sub> ale clădirilor publice (unități de învățământ, medicale, de servicii sociale, etc.) și rezidențiale, degradarea avansată a fațadelor clădirilor și procentul redus de reabilitare termică a acestora și de utilizare a energiei fotovoltaice;
- mobilitatea redusă, din cauza lățimii reduse a străzilor și a trotuarelor, a stării proaste/mediocre a acestora, a deficitului de locuri de parcare și a alternativelor limitate



## PRIMĂRIA MUNICIPIULUI BOTOȘANI

Piața Revoluției, nr. 1, Botoșani, jud. Botoșani, cod poștal 710236

---

pentru transportul nemotorizat (alei pietonale/zona de promenadă, piste de biciclete), în condițiile în care traficul auto intens este principala sursă de poluare a aerului;

- eficiența energetică scăzută a sistemului de iluminat public și ambiental, în condițiile în care multe corpuri de iluminat sunt învechite, iar sistemul nu folosește resursele de energie fotovoltaică; în 2006 s-a implementat un proiect de modernizare a iluminatului public în sensul înlocuirii corpurilor de iluminat;
- infrastructura educațională este uzată fizic și moral, terenuri de sport și de bazine de înot didactice, necesarul de dotări cu mobilier, aparatură și materiale didactice moderne, dat fiind deficitul de săli în unele unități școlare
- numărul insuficient de locuri în grădinițe și creșe, concomitent cu creșterea gradului de cuprindere a copiilor în învățământul preșcolar;
- capacitatea insuficientă a centrelor de asistență socială de tip rezidențial și non-rezidențial (de ex. centre rezidențiale pentru vârstnici, centre de zi pentru persoane cu dizabilități, etc.), în contextul creșterii numărului de persoane expuse riscului de excluziune;
- existența unor grupuri de persoane expuse riscului de excluziune socială (persoane de etnie romă, persoane fără locuință sau care locuiesc în condiții improprie, etc.), există astfel de centre doar în Dorohoi și Leorda.
- accesul dificil al cetățenilor la produse agroalimentare proaspete, locale (lipsa unor micro-piețe agroalimentare în cartiere).

Principalele tendințe identificate la nivelul zonei de acțiune și relevante pentru elaborarea și implementarea SIDU pentru ciclul de programare 2014-2020 sunt:

- tendința de migrare a populației care locuiește în locuințe colective către locuințe individuale de la periferia municipiului sau din localități rurale;
- creșterea numărului de persoane expuse riscului de excluziune socială (vârstnici, copii ai căror părinți lucrează în străinătate, tineri aflați în căutarea unui loc de muncă, persoane



## PRIMĂRIA MUNICIPIULUI BOTOȘANI

Piața Revoluției, nr. 1, Botoșani, jud. Botoșani, cod poștal 710236

---

cu handicap, etc.) și tendința de segregare socială a marilor ansambluri de locuințe colective, care tind să concentreze populația săracă;

- scăderea și îmbătrânirea populației, ca urmare a scăderii natalității și a migrației externe;
- creșterea parcului auto și a congestionării traficului în zona marilor ansambluri de locuințe.

La nivelul zonei centrale se remarcă următoarele probleme și tendințe de dezvoltare:

- existența unui număr important de clădiri, dintre care unele cu valoare de patrimoniu, care se află într-o stare avansată de degradare și care nu au fost cuprinse în programul de regenerare urbană a centrului istoric din ciclul anterior de programare, pentru că se află în proprietate privată;
- scăderea atractivității comerciale a centrului istoric, o dată cu eliminarea traficului motorizat din zonă, care, concomitent cu numărul încă redus de turiști și de vizitatori, precum și lipsa unor funcțiuni de interes general implantate în zonă (de ex. sedii ale administrației publice locale), face ca proprietarii din zonă să nu fie interesați de reabilitarea imobilelor din proprietate;
- lipsa unui pasaj care să facă legătura între centrul civic și cel istoric, pentru a crea o zonă de promenadă și comercială compactă;
- neinclusiunea în circuitul turistic a unor spații cu o atractivitate ridicată, precum rețeaua de beciuri și de tuneluri din subteran, precum și lipsa unei infrastructuri corespunzătoare de semnalizare a obiectivelor turistice din zona centrului istoric;
- lipsa infokiosk-urilor turistice, a traseelor marcate, a unei hărți turistice GPS a municipiului, precum și a unor spații amenajate pentru vânzarea de produse tradiționale.

### 6.3. Intervenții și propuneri spațiale și funcționale





## PRIMĂRIA MUNICIPIULUI BOTOȘANI

Piața Revoluției, nr. 1, Botoșani, jud. Botoșani, cod poștal 710236

---

Pentru cele șapte cartiere identificate ca fiind dezavantajate/marginalizate sunt propuse intervenții care să răspundă la 3 deziderate stabilite la nivel local:

- creșterea calității vieții tuturor cetățenilor din respectivele cartiere;
- asigurarea unei creșteri incluzive a municipiului;
- dezvoltarea durabilă a municipiului.

Astfel, intervențiile prevăzute pentru perioada 2014-2020 vizează cele 7 zone construite în perioada comunistă, care concentrează peste 50% din populația municipiului, cu precădere persoane care sunt supuse riscului de excludere socială, prin prisma caracteristicilor socio-economice ale populației, a calității precare a locuirii și a spațiilor publice.

Astfel, **la nivelul cartierelor Primăverii, Bucovina, Grivița-Împăratul Traian, Octav Băncilă, Pacea**, se vizează:

- 1) Modernizarea infrastructurii urbane din cartierele Primăverii, Bucovina, Grivița-Împăratul Traian, Octav Băncilă, Pacea – prin extinderea, reabilitarea și modernizarea străzilor și aleilor de acces, a trotuarelor și zonelor pietonale, a locurilor de joacă, a spațiilor verzi, a locurilor de joacă, pentru petrecerea timpului liber și pentru practicarea sportului, a locurilor de depozitare a deșeurilor, etc. Toate acestea vor contribui, împreună cu celelalte măsuri care vor fi implementate la nivelul cvartalelor de locuințe (de ex. reabilitarea termică a blocurilor și a clădirilor publice, extinderea sistemului de supraveghere video, etc.), la creșterea calității locuirii și a atractivității acestor cartiere pentru cetățeni și la reducerea riscului de excludere socială.
- 2) Extinderea sistemului de supraveghere video a spațiilor publice în cartierele Primăverii, Bucovina, Grivița-Împăratul Traian, Octav Băncilă, Pacea – prin instalarea de camere de supraveghere în principalele intersecții, în jurul unităților de învățământ și a diferitelor zone care sunt considerate vulnerabile din perspectiva infracționalității și a criminalității



## **PRIMĂRIA MUNICIPIULUI BOTOȘANI**

Piața Revoluției, nr. 1, Botoșani, jud. Botoșani, cod poștal 710236

---

stradale, precum și prin conectarea acestora la centrul de comandă unic creat în perioada anterioară de programare. Toate acestea vor contribui la creșterea siguranței cetățenilor în respectivele zone.

**La nivelul cartierelor marginalizate (Cartierul Tineretului și Zona Industrială), se impun măsuri integrate de revitalizare economică și socială care să vizeze:**

- reabilitarea (inclusiv termică) a blocurilor de locuințe sociale, astfel încât acestea să ofere condiții de locuire decente chiriașilor;
- înființarea unor centre comunitare de servicii integrate (cabinete medicale, centre de zi pentru copii, etc.), care să ofere servicii sanitare, sociale și educaționale pentru locuitorii din aceste zone, care sunt expuși riscului de excluziune socială;
- amenajarea spațiilor publice din aceste zone (locuri de joacă, mini-terenuri de sport, spații verzi, alei pietonale, iluminat public, locuri de depozitare a deșeurilor, sistem de supraveghere video a spațiilor publice, etc.), care să conducă la creșterea atractivității acestora și la înlăturarea percepției de ghetou a celorlalți cetățeni;
- construirea și dotarea unor infrastructuri de economie socială (de ex. mici ateliere de materiale de construcții, împletituri din nuiele, prelucrarea lemnului, a pietrei, sere legumicole și floricole, confecții textile, etc.), care să ofere locuri de muncă protejate pentru locuitorii acestor cartiere, inclusiv măsuri de formare profesională continuă;

**La nivelul zonei centrale, intervențiile vizează:**

- reabilitarea și reafățizarea imobilelor din zona centrului istoric, inclusiv prin achiziționarea imobilelor private de către municipalitate;
- reabilitarea și introducerea în circuitul turistic a orașului subteran (beciuri, tuneluri) și reconversia lor în spații culturale și de agrement;
- dezvoltarea infrastructurii turistice din zona centrală, prin instalarea de infokiosk-uri, de centre pentru comercializarea de produse tradiționale, de indicatoare și de panouri informative la obiectivele turistice, marcarea de trasee turistice;
- amenajarea unui centru cultural multifuncțional, care să găzduiască Teatrul de Păpuși și Filarmonica;



## **PRIMĂRIA MUNICIPIULUI BOTOȘANI**

Piața Revoluției, nr. 1, Botoșani, jud. Botoșani, cod poștal 710236

---

- amenajarea unui pasaj, care să asigure legătura dintre centrul istoric și centrul civic, și a unui parking subteran.

Aceste proiecte sunt complementare acelor intervenții care vizează o zonă mai extinsă, respectiv:

- reabilitarea infrastructurii de transport cu tramvaiul, care tranzitează zona de acțiune și care va avea un impact pozitiv asupra mobilității, dar și a reducerii poluării generate de traficul auto tot mai intens, prin utilizarea pe scară largă a transportului electric;
- reabilitarea termică a blocurilor de locuințe și a clădirilor publice, care va contribui la îmbunătățirea peisajului urban și la reducerea emisiilor de CO<sub>2</sub>;
- construcția de săli de sport și reabilitarea unităților de învățământ din aceste zone, care vor putea furniza servicii educaționale de calitate;
- modernizarea și creșterea eficienței energetice a sistemului de iluminat public, care va conduce la reducerea emisiilor de CO<sub>2</sub> și la creșterea siguranței cetățenilor.

Implementarea măsurilor sus-menționate pentru cartierele dezavantajate/marginalizate identificate se va face în cadrul unui parteneriat între administrația publică locală, furnizori publici și privați de servicii sociale și diferite ONG-uri (de ex. cele care se adresează incluziunii sociale a persoanelor de etnie romă). În acest cadru partenerial se va elabora, ulterior, o strategie de tip CLLD, plecând de la metodologia deja elaborată de Banca Mondială și de la prevederile celor două programe operaționale relevante – POR și POCU 2014-2020. Principala sursă de finanțare propusă pentru aceste intervenții este POR 2014-2020 (Axa Prioritară 9 / Dezvoltare Locală plasată sub Răspunderea Comunității – DLRC). În cazul în care fondurile alocate pentru implementarea strategiei CLLD vor fi insuficiente pentru a realiza intervenții la nivelul celor 7 cartiere dezavantajate identificate la nivel local, se recomandă concentrarea acestora în cele două cartiere marginalizate – Cartierul Tineretului și Zona Industrială.



## **Secțiunea VII. Arealul Urban Botoșani-Suceava**

În anul 2013 au fost realizate primele demersuri pentru constituirea Asociației de Dezvoltare Intercomunitară “Sistemul Urban Botoșani-Suceava”, care va cuprinde un număr de 19 de unități administrativ-teritoriale, dintre care una cu statut urban (Salcea) și 18 cu statut de comună: Bălușeni, Curtești, Mihai Eminescu, Răchiți, Roma, Stăuceni (în jurul Municipiului Botoșani), respectiv Adâncata, Bosanci, Dumbrăveni, Hânțești, Ipotești, Mitocu Dragomirnei, Moara, Pătrăuți, Siminicea, Stroești, Udești, Verești (în jurul Municipiului Suceava). La aceste două structuri deja formate s-au adăugat orașul Bucecea și comuna Vlădeni (Județul Botoșani), pentru a asigura continuitatea teritorială a arealului urban (alipirea celor două zone metropolitane).

Astfel, Primăria Municipiului Botoșani a finanțat elaborarea Strategiei de Dezvoltare a Arealului Urban Botoșani-Suceava pentru perioada 2020-2030, document de planificare strategică de sine stătător, care urmează să fie aprobată și care stabilește viziunea, obiectivele, măsurile și proiectele strategice prioritare ale acestei potențiale conurbații pentru următorii 15 ani.

**Viziunea Arealului Urban Botoșani-Suceava:** *Arealul Urban Botoșani-Suceava va fi, la orizontul anului 2030, una dintre cele mai dinamice zone urbane de la granița de est a Uniunii Europene, un pol economic, cultural și turistic competitiv, accesibil, durabil și inclusiv, atractiv pentru locuitori, turiști și investitori, cu o administrație eficientă și cetățeni implicați activ în viața comunității.*

### **Ținte specifice pentru anul 2030:**

- 1. Arealul Urban Botoșani-Suceava: pol turistic și cultural***
- 2. Arealul Urban Botoșani-Suceava – pol economic competitiv și inovativ***
- 3. Arealul urban Botoșani-Suceava: nod regional și transfrontalier de transport***
- 4. Arealul Urban Botoșani-Suceava – comunitate durabilă și incluzivă, atractivă pentru locuitori***
- 5. Arealul Urban Botoșani-Suceava – excelență în guvernarea locală și implicarea civică***



## **Obiective strategice:**

- *Obiectivul strategic 1: Dezvoltarea durabilă integrată a Arealului Urban Botoșani-Suceava*
- *Obiectivul strategic 2: Creșterea eficienței energetice a sectorului public și privat din Arealul Urban Botoșani-Suceava*
- *Obiectivul strategic 3: Dezvoltarea și modernizarea infrastructurii Arealului Urban Botoșani-Suceava*
- *Obiectiv strategic 4. Îmbunătățirea mediului economic din Arealul Urban Botoșani-Suceava*
- *Obiectiv strategic 5. Dezvoltarea durabilă a turismului*
- *Obiectiv strategic 6. Îmbunătățirea condițiilor de mediu și managementul riscurilor*
- *Obiectiv strategic 7. Dezvoltarea capacității administrative și creșterea calității serviciilor administrației publice locale*

Principalele **proiecte strategice** cuprinse în strategia Arealului Urban sunt:

1. Înființarea unui sistem agro-logistic regional
2. Construcția unui campus sportiv regional în Arealul Urban Botoșani-Suceava
3. Crearea unui sistem de transport feroviar rapid (expres metropolitan) între Municipiile Botoșani și Suceava
4. Înființarea extensiei universitare Botoșani a Universității “Ștefan cel Mare” Suceava
5. Elaborarea Planului de Amenajare a Teritoriului Zonal al Arealului Urban Botoșani-Suceava
6. Implementare sistem informatic integrat în unitățile administrativ-teritoriale din Arealul Urban Botoșani-Suceava
7. Derularea de stagii de practică ale elevilor și studenților la întreprinderile de profil din Arealul Urban
8. Dezvoltarea resurselor umane din sistemul de educație și de formare profesională continuă de la nivelul Arealului Urban
9. Modernizarea exploatațiilor agricole din Arealul Urban Botoșani-Suceava
10. Implementarea unor proiecte integrate adresate persoanelor de etnie romă



## **PRIMĂRIA MUNICIPIULUI BOTOȘANI**

Piața Revoluției, nr. 1, Botoșani, jud. Botoșani, cod poștal 710236

---

11. Realizarea de investiții productive la nivelul IMM-urilor din Arealul Urban
12. Îmbunătățirea capacității de reacție a autorităților publice în situații de urgență
13. Valorificarea potențialului turistic al Arealului Urban Botoșani-Suceava, prin promovarea unor circuite culturale, gastronomice și ecologice;
14. Implementarea Planurilor de Management al siturilor NATURA 2000 din Arealul Urban
15. Reabilitarea DJ 208D și DJ 291
16. Implementarea unui sistem de management al calității și obținerea certificării ISO pentru administrația publică locală din Arealul Urban
17. Construcția Campusului Universitar II al Universității “Ștefan cel Mare” Suceava;
18. Construcția variantei de ocolire II a Municipiului Suceava (DN 2 – DN 29A – Aeroport – DN 29 – DN 2)
19. Construcția drumului expres Botoșani-Suceava
20. Extinderea și modernizarea infrastructurii tehnico-edilitare în comunele din Arealul Urban Botoșani-Suceava

Proiectele sus-menționate din cadrul Strategiei Arealului Urban Botoșani-Suceava 2020-2030 au rol orientativ, chiar dacă implementarea acestora ar urma să înceapă după anul 2020, funcție de cadrul legal și financiar disponibil la acel moment.



## **Secțiunea VIII. Sistemul de implementare, monitorizare și evaluare a strategiei**

Având în vedere faptul că majoritatea proiectelor din portofoliul Strategiei Integrate de Dezvoltare Urbană a Municipiului Botoșani pentru perioada 2014-2020 urmează să fie implementate de către municipalitate, recomandăm întărirea capacității administrative a acesteia, în conformitate cu propunerile Băncii Mondiale pentru implementarea Axei Prioritare nr. 4 din POR, cu o echipă care să cuprindă următoarele poziții:

- un director
- 7 manageri de proiect;
- 1 specialist achiziții publice;
- 1 specialist management financiar;
- 1 jurist.

Serviciul Management de Proiecte din cadrul Primăriei Botoșani ar trebui reorganizat încât să aibă structura sus-menționat și să îndeplinească următoarele atribuții:

- elaborarea caietelor de sarcini pentru licitații;
- elaborarea contractelor de prestare servicii și de dezvoltare;
- organizarea de concursuri pe teme de proiect;
- soluționarea problemelor de achiziții publice;
- managementul proiectelor;
- monitorizarea post-implementare;
- urbanismul și dezvoltarea teritorială;
- soluționarea problemelor legale;
- managementul financiar.



## PRIMĂRIA MUNICIPIULUI BOTOȘANI

Piața Revoluției, nr. 1, Botoșani, jud. Botoșani, cod poștal 710236

---

De asemenea, în vederea îmbunătățirii capacității de absorbție a finanțărilor nerambursabile și a eficientizării investițiilor publice, Banca Mondială propune o serie de măsuri pe termen scurt și mediu, ce pot fi adoptate la nivel local sau central:

- o analiză funcțională a direcțiilor de implementare programe existente, în vederea adaptării personalului acestora la bugetul operațional (potențialul financiar de realizare de investiții) al municipiului;
- includerea cheltuielilor cu personalul în categoria cheltuielilor eligibile pentru proiectele de investiții finanțate din fonduri europene, mai ales în cazul POR;
- externalizarea unor sarcini de implementare proiecte către experți externi, mai bine plățiți, pentru degrevarea personalului propriu, în contextul aprobării Legii nr. 64/2015;
- creșterea bonusului salarial acordat personalului cu atribuții în implementarea de proiecte cu finanțări U.E. la 75% și acordarea acestuia inclusiv pentru membri Autorităților Urbane.

În conformitate cu prevederile Art. 7 (4) al Regulamentului FEDR nr. 1301/2013 este obligatorie implicarea organismelor care implementează SIDU în contextul dezvoltării urbane durabile în procesul de implementare și gestionare a fondurilor de dezvoltare urbană. Aceasta presupune că Autoritatea de Management pentru POR poate delega atribuții privind managementul și implementarea activităților specifice către organismele ("Autorități Urbane") care implementează dezvoltarea urbană, fiind obligatorie cel puțin delegarea atribuției de selecție a operațiunilor (proiectelor). În cazul municipiului Botoșani, această Autoritate Urbană ar trebui să se constituie la nivelul Primăriei.

**Autoritatea Urbană** va include maxim 8 reprezentanți ai UAT municipiu reședință de județ, nominalizați prin dispoziție a primarului, din cadrul următoarelor structuri ale primăriei:

- Direcția Dezvoltare Locală;
- Direcția Urbanism;
- Serviciul Management Proiecte;





## PRIMĂRIA MUNICIPIULUI BOTOȘANI

Piața Revoluției, nr. 1, Botoșani, jud. Botoșani, cod poștal 710236

---

- Direcția Economică;
- Serviciul Patrimoniu;
- S.P.L.A.S.

Opțional, la lucrările Autorităților Urbane vor putea fi invitați cu rol de observator reprezentanți ai ADI Zona Metropolitană Botoșani, CJ Botoșani, ai Serviciului Juridic și ai Biroului Achiziții Publice din cadrul primăriei, ai unităților subordonate acestora (spitale, unități de învățământ etc.), ai operatorilor de transport în comun (ELTRANS), de utilități, ai ADI sectoriale, precum și a SSDU. Membri Autorității Urbane vor fi experți tehnici, fiind excluși demnitarii/aleșii locali.

Prin delegarea funcției de selecție a proiectelor, Autoritate Urbană va face parte din sistemul de management și control al POR 2014-2020 și va avea un rolul de organism intermediar secundar. În acest context se va încheia un **acord de delegare de funcții cu AM POR**, ceea ce implică necesitatea existenței la nivelul autorităților urbane a unei proceduri cu privire la îndeplinirea funcției delegate de AM POR (selecția proiectelor).

O altă noutate pentru perioada de programare 2014-2020 o reprezintă extinderea activității Biroului Coordonator Pol de Creștere Iași la nivelul tuturor reședințelor de județ din regiunea Nord-Est, inclusiv Botoșani. Acesta va oferi un sprijin valoros autorităților locale pentru elaborarea și actualizarea documentelor de planificare strategică, va sprijini Autoritatea Urbană în îndeplinirea atribuțiilor delegate, va monitoriza implementarea Documentului Justificativ pentru finanțarea intervențiilor din FESI 2014-2020, va sprijini implementarea și monitorizarea proiectelor prioritare și va acorda sprijin pentru implementarea conceptului de dezvoltare urbană durabilă la nivel local.

Cu privire la implementarea strategiei, un pas esențial îl reprezintă evaluarea riscurilor, respectiv a probabilității de materializare a acestora și a impactului lor asupra obiectivelor, în cazul în care se materializează. Combinația dintre nivelul estimat al probabilității și nivelul estimat al impactului îl reprezintă expunerea la risc, prezentată în profilul riscurilor de mai jos:



## PRIMĂRIA MUNICIPIULUI BOTOȘANI

Piața Revoluției, nr. 1, Botoșani, jud. Botoșani, cod poștal 710236

<b>Risc identificat</b>	<b>Probabilitate de materializare</b>	<b>Impact asupra obiectivelor SIDU</b>	<b>Măsuri de atenuare propuse</b>
Deficitul de personal la nivelul administrației publice locale	Ridicată	Ridicat	Întărirea capacității administrative prin angajarea de noi experți (manageri de proiect, experți achiziții publice, financiari etc.) și FPC
Depunerea spre finanțare cu întârziere a cererilor de finanțare pentru proiectele prioritare POR A.P. 4	Scăzut	Ridicat	Pregătirea din timp a documentațiilor tehnico - economice pentru proiectele de investiții prioritare
Probleme în asigurarea cofinanțării și cash-flow-ului pentru implementarea proiectelor prioritare	Mediu	Ridicat	Conceperea unui portofoliu de proiecte care să se încadreze în bugetul operațional calculat de Banca Mondială și securizarea sumelor în bugetele anuale (planificare multianuală)
Cooperarea deficitară cu UAT-urile învecinate pentru implementarea de proiecte de interes comun / integrate	Mediu	Ridicat	Întărirea capacității administrative a ADI Zona Metropolitană, elaborarea unui PATZ Metropolitan
Constrângeri legale pentru implementarea proiectelor cu finanțare	Ridicat	Ridicat	Încheierea unui contract de servicii publice cu operatorii de transport în comun, în conformitate cu prevederile



## PRIMĂRIA MUNICIPIULUI BOTOȘANI

Piața Revoluției, nr. 1, Botoșani, jud. Botoșani, cod poștal 710236

U.E. din domeniul transportului public			Regulamentului (CE) nr. 1370/2013
Dificultăți în implementarea măsurilor de incluziune socială la nivelul comunităților defavorizate	Ridicat	Ridicat	Elaborarea unei strategii de tip CLLD pentru comunitățile defavorizate și constituirea unui parteneriat solid reprezentanții beneficiarilor, cu mediul ONG și privat
Funcționarea ineficientă și birocratică a Autorității Urbane	Mediu	Mediu	Participarea la sesiunile de informare și training organizate de AM POR, consultanță din partea Băncii Mondiale
Cooperarea deficitară cu asociațiile de proprietari pentru implementarea măsurilor de eficiență energetică a blocurilor de locuințe	Mediu	Ridicat	Organizarea de întâlniri, sesiuni de informare și de lucru cu președinții asociațiilor de proprietari pentru pregătirea din timp a documentațiilor tehnico-economice și depunerea cererilor de finanțare. Participarea la sesiunile de informare organizate de ANRE.
Problemele de proprietate și constrângerile urbanistice pentru implementarea unor proiecte de investiții	Ridicat	Ridicat	Actualizarea PUG și a RLU, precum și demararea lucrărilor de cadastru general la nivelul municipiului.



## **PRIMĂRIA MUNICIPIULUI BOTOȘANI**

Piața Revoluției, nr. 1, Botoșani, jud. Botoșani, cod poștal 710236

---

Monitorizarea implementării strategiei se va derula conform următorului calendar de activități:

1. Acțiuni de monitorizare a implementării Strategiei de Dezvoltare a Municipiului Botoșani se vor realiza în anul 2018, în strânsă corelare cu procesul de examinare a performanțelor de la nivel național, impus de Comisia Europeană pentru toate Statele Membre (în condițiile prevederii, în premieră, a unei rezerve de performanță). Acestea vor avea ca rezultat inclusiv redistribuirea, pe bază de competiție de proiecte, a sumelor prelocate municipiilor reședință de județ din regiune din Axa Prioritară 4 a POR 2014-2020 care nu au fost contractate până la sfârșitul anului 2018.
2. Primăria Municipiului Botoșani va avea ca atribuții documentarea valorii indicatorilor de monitorizare selectați, prezentați în tabelul de mai jos, pe baza surselor secundare: datele statistice puse la dispoziție de Institutul Național de Statistică (de ex. Baza de date TEMPO Online), date proprii, ale AJOFM, ISJ, ANCOM, ONRC, etc. și din Rapoartele Anuale de Implementare/de Progres ale Programelor Operaționale aferente perioadei 2014-2020, elaborate de Autoritățile de Management/Organismele Intermediare (pe baza datelor din SMIS), în contextul în care toate proiectele prioritare din portofoliul strategiei sunt propuse spre finanțare din Programe Operaționale.
3. În contextul în care se va constata că informațiile disponibile la nivelul surselor de informații existente (bazele de date ale INS, Rapoartelor Anuale de Implementare/de Progres) nu sunt suficiente pentru a reflecta progresul implementării strategiei, se poate opta, complementar, pentru aplicarea de chestionare de monitorizare organizațiilor care implementează proiecte relevante pentru măsurile strategiei. Cu toate acestea, trebuie avut în vedere că procesul de colectare a informațiilor din surse primare, pe bază de chestionar, este un proces anevoios, iar rezultatele pot fi viciate de rata ridicată de non-răspuns;
4. Rezultatele acțiunii de monitorizare propuse (2018) se vor centraliza într-un Raport de monitorizare.



## **PRIMĂRIA MUNICIPIULUI BOTOȘANI**

Piața Revoluției, nr. 1, Botoșani, jud. Botoșani, cod poștal 710236

---

Principalul scop al Raportului de monitorizare este de a evidenția stadiul privind implementarea SIDU și de a propune recomandări pentru eficientizarea implementării acesteia. Prin urmare, acesta va avea următoarea structură minimală:

- **Introducere:** Raportul de monitorizare va avea o secțiune introductivă în care se vor menționa informații cu privire la perioada acoperită de raportul de monitorizare, sursele de date utilizate pentru aprecierea progresului în implementarea strategiei, dificultăți întâmpinate.
- **Capitolul 1:** această secțiune descrie activitățile desfășurate în procesul de monitorizare.
- **Capitolul 2:** acest capitol face o prezentare a măsurilor și acțiunilor care au făcut obiectul procesului de monitorizare. Vor fi, apoi, menționate recomandări de eficientizare a implementării fiecărei măsuri și acțiuni în parte;
- **Concluzii finale:** Raportul se finalizează cu o apreciere generală privind progresul înregistrat în implementarea Strategiei de dezvoltare.

Raportul de monitorizare va fi dezbătut în plenul Consiliului Local, pentru a analiza progresul înregistrat în implementarea Strategiei și a identifica recomandări pentru eficientizarea implementării acesteia.

Pentru a asigura reprezentativitatea participanților, la ședințele Consiliului Local pot fi invitați și alți stakeholderi care au un interes direct sau pot influența buna implementare a Strategiei de dezvoltare a Municipiului Botoșani pentru perioada 2014-2020.

În procesul elaborării Strategiei Integrate de Dezvoltare Urbană a Municipiului Botoșani pentru perioada 2021-2027, Primăria Municipiului Botoșani va include și o secțiune dedicată evaluării impactului implementării Strategiei de dezvoltare aferentă perioadei 2014-2020.



## PRIMĂRIA MUNICIPIULUI BOTOȘANI

Piața Revoluției, nr. 1, Botoșani, jud. Botoșani, cod poștal 710236

Acest studiu va genera un Raport de evaluare ex-post, care va include o analiză a:

- gradului de realizare a indicatorilor cuprinși în strategie;
- eficienței implementării acesteia;
- impactului efectiv în termeni de eliminare a problemelor sau de valorificare a șanselor care au stat la baza Strategiei;
- sustenabilității rezultatelor obținute;
- mecanismelor cauzale care au stat la baza succesului sau insuccesului în implementarea priorităților strategiei;
- eventualelor efecte secundare neplanificate;
- lecțiilor învățate din implementarea actualei strategii pentru exercițiile de planificare viitoare – identificând, de exemplu, înregistrarea și menționarea deficiențelor constatate în legătură cu procesul inițial de proiectare a priorităților, măsurilor, acțiunilor, țintelor, indicatorilor și menționând recomandările pentru diminuarea sau eliminarea acestor deficiențe în exercițiile de planificare viitoare.

Pentru monitorizarea implementării strategiei, se propune următorul set de indicatori, care vor fi documentați periodic, conform cu metodologia de evaluare și monitorizare propusă mai sus:

<b>Prioritatea</b>	<b>Indicator</b>	<b>Unitatea de măsură</b>	<b>Ținta pentru anul 2020 (2023, n+3)</b>	<b>Surse de documentare</b>
<b>1. Asigurarea conectivității și mobilității la nivelul Municipiului</b>	Gradul de modernizare al străzilor urbane	%	100	Primărie INS
	Numărul de pasageri care folosesc transportul în comun ecologic	Mii pers	2000	Operatori transport în comun



## PRIMĂRIA MUNICIPIULUI BOTOȘANI

Piața Revoluției, nr. 1, Botoșani, jud. Botoșani, cod poștal 710236

<b>Botoșani</b>	Lungimea pistelor de biciclete amenajate	Km	30	Primăria
	Lungimea aleilor pietonale (trotuare) amenajate și reabilitate	Km	60	Primăria
	Numărul de noi locuri de parcare amenajate	Unit.	1000	Primăria
	Număr de planuri de mobilitate urbană implementate	Nr.	1	Primăria
	Lungimea rețelelor noi/extinse/modernizate de alimentare cu apă	Km.	30	Primăria
	Lungimea rețelelor noi/extinse/modernizate de canalizare	Km.	30	Primăria
	Număr de copuri de iluminat public eficient energetic instalate	Nr.	20000	Primăria
<b>2. Creșterea atractivității Municipiului Botoșani pentru locuitori și investitori</b>	Rata șomajului BIM în rândul tinerilor (15-24 ani)	%	20	INS AJOFM
	Ponderea tinerilor care nu au loc de muncă, nu sunt înscriși într-o unitate de învățământ și nu urmează cursuri de FPC	%	15	INS
	Ponderea șomerilor pe termen lung în total șomeri	%	33	AJOFM
	Rata de părăsire timpurie a școlii	%	11	ISJ
	Rata abandonului școlar în învățământul tehnic și profesional	%	5	ISJ
	Ponderea populației care participă la programe de FPC	%	5	CNFPA



## PRIMĂRIA MUNICIPIULUI BOTOȘANI

Piața Revoluției, nr. 1, Botoșani, jud. Botoșani, cod poștal 710236

Număr de unități de învățământ înființate/reabilitate/modernizate	Nr.	10	Primăria
Număr de săli și terenuri de sport școlare construite/reabilitate	Nr.	10	Primăria
Rata mortalității infantile	%	5	INS
Reducerea numărului de persoane expuse riscului de excluziune socială	Nr.	2500	INS Rapoarte de progres Rapoarte MMFPS
Ponderea gospodăriilor cu acces la servicii de internet	%	75	ANCOM INS
Ponderea populației care a accesat internetul cel puțin o dată în ultimele 12 luni	%	75	ANCOM INS
Numărul de firme locale integrate în clustere	Nr.	10	CLUSTERO Clustere
Număr de parcuri industriale funcționale	Nr .	2	Primăria
Indicele productivității muncii la nivel local comparativ cu media națională	%	90	INS
Numărul total de salariați din unitățile active locale	Nr.	25000	INS
Număr de întreprinderi active la 1000 de locuitori	Nr.	50	INS ONRC





## PRIMĂRIA MUNICIPIULUI BOTOȘANI

Piața Revoluției, nr. 1, Botoșani, jud. Botoșani, cod poștal 710236

	Ponderea cheluielilor cu CDI în PIB județean	%	1,5	INS
	Număr total de angajați din sectorul CDI	Nr.	500	INS
	Rata anuală de înființare de noi firme	%	5	ONRC
	Volumul investițiilor străine directe	Mil. Euro (cumulativ)	150	ONRC
	Volumul exporturilor FOB	Mil. Euro / an	300	INS
	Număr de planuri/strategii de dezvoltare urbană integrată elaborate	Nr.	1	Primăria
	Indicele de utilizare a capacității de cazare în funcțiune	%	50	INS
	Durata medie a sejurului turistic	Noapți/turist	3	INS
	Numărul total de sosiri turistice în unitățile de cazare	Nr. / an	100.000	INS
	Număr de centre sociale înființate/modernizate	Nr.	5	Primărie DGASPC
	Număr de documentații urbanistice elaborate/revizuite	Nr.	1	Primăria
	Numărul de locuri de joacă amenajate	Nr.	25	Primăria
	Număr de unități medicale modernizate și dotate	Nr.	3	Primăria
<b>3. Asigurarea unei creșteri sustenabile a</b>	Suprafața de spații verzi amenajate	Ha	50	Primărie
	Numărul de apartamente	Nr.	10000	Primărie



## PRIMĂRIA MUNICIPIULUI BOTOȘANI

Piața Revoluției, nr. 1, Botoșani, jud. Botoșani, cod poștal 710236

<b>Municipiului Botoșani</b>	reabilitate termic			
	Numărul de clădiri publice reabilitate termic	Nr.	10	Primărie
	Cantitatea de deșeuri reciclabile colectată	Tone	10000	Operator salubritate APM

### Anexe

**Anexa I. Lista proiectelor strategice pentru perioada 2014-2020 (detaliile pentru fiecare proiect se regăsesc în Anexa nr. 1)**

**1. Lista proiectelor individuale ale Unității Administrativ-Teritoriale Municipiul Botoșani pentru perioada de programare 2014-2020 (Aceste propuneri de proiecte au fost colectate în cadrul grupurilor de lucru la care au fost invitați toți actorii relevanți de la nivel local**

**2. Lista proiectelor derulate în parteneriat cu unitățile administrativ-teritoriale componente ale ADI Arealul Urban Botoșani-Suceava (Aceste propuneri de proiecte au fost preluate din Strategia de Dezvoltare a Arealului Urban Botoșani-Suceava pentru perioada 2020-2030)**

**3. Lista proiectelor propuse spre implementare de către alte entități administrative sau structuri asociative din țară, cu impact asupra Municipiului Botoșani**

**4. Lista proiectelor propuse spre implementare în parteneriat cu entități administrative din alte state (transfrontaliere), cu impact asupra Municipiului Botoșani**

*Alte categorii de proiecte identificate în perioada de implementare a Strategiei De Dezvoltare a municipiului Botoșani în concordantă cu documentele programatice 2014-2020 vor fi completate de municipalitate în colaborare cu Consiliul Local.*



## PRIMĂRIA MUNICIPIULUI BOTOȘANI

Piața Revoluției, nr. 1, Botoșani, jud. Botoșani, cod poștal 710236

### Anexa II. Lista străzilor din municipiul Botoșani, în funcție de nivelul lor de gradul lor de modernizare și de dotarea cu echipamente publice

Nr. crt.	Denumire stradă /alee	Categorie	Lungime [ml]	Situatie strazi		Cu rețea de iluminat public	Cu rețea de apă	C u r e ț e a d e c a n a l i z a r e	Cu rețea de gaze	
				Modernizate	ne-modernizate				total	parti al
0	1	2	3	4	5	6	7	8	9	10
1	Calea Națională	I	7470	7470		1	1	1	1	
2	Șoseaua Iașului	I	3150	3150		1	1			1
3	Bdul M.Eminescu	II	4419	4419		1	1	1	1	
4	Str. Sucevei	II	1851	1851		1	1	1	1	
5	Str. Împărat Traian	II	2747	2747		1	1	1	1	
6	Bdul George Enescu	II	965	965		1	1	1	1	
7	Str. Marchian	II	580	580		1	1	1	1	
8	Str.Grivița	II	457	457		1	1	1	1	
9	Str. Pacea	II	4140	4140		1	1	1	1	
10	Str.Primăverii	II	1442	1442		1	1	1	1	
11	Str.Uzinei	II	216	216		1	1	1	1	



# AVENSA

## PRIMĂRIA MUNICIPIULUI BOTOȘANI

Piața Revoluției, nr. 1, Botoșani, jud. Botoșani, cod poștal 710236

12	Str. Ion Pillat	II	1313	1313		1	1	1	1	
13	Str. Tudor Vladimirescu	II	1750	1750		1	1	1		1
14	Str. Manolești Deal	III	1255	1255		1	1	1		1
15	Str. Gării	III	112	112		1	1	1	1	
16	Str. Aprodu Purice	III	188	188		1	1	1	1	
17	Str. Armoniei	III	280	280		1	1	1	1	
18	Str. Octav Băncilă	III	740	740		1	1	1	1	
19	Str. O. Onicescu	III	1552	1552		1	1	1	1	
20	Str. Unirii	III	890	890		1	1	1	1	
21	Str. Cuza Vodă	III	1209	1209		1	1	1	1	
22	Str. Victoriei	III	1050	1050		1	1	1	1	
23	Str. Săvenilor	III	2145	2145		1	1	1	1	
24	Str. Independenței	III	599	599		1	1	1	1	
25	Str. Ștefan cel Mare	III	730	730		1	1	1	1	
26	Str. Ștefan Luchian	III	691	691		1	1	1	1	
27	Str. Mihail Kogălniceanu	III	1444	1444		1	1	1	1	
28	Piața Revoluției	III	255	255		1	1	1	1	
29	Pietonal Transilvaniei	III	360	360		1	1	1	1	
30	Str. 1 Decembrie	III	814	814		1	1	1	1	
31	Str. N. Iorga	III	914	914		1	1	1		1



# AVENSA

## PRIMĂRIA MUNICIPIULUI BOTOȘANI

Piața Revoluției, nr. 1, Botoșani, jud. Botoșani, cod poștal 710236

32	Str. Dreptății	III	393	393		1	1	1	1	
33	Str. Colonel Tomoroveanu	III	330	330		1	1	1	1	
34	Str. Prieteniei	III	350	350		1	1	1	1	
35	Str. Popăuți	III	1525	250	1275	1	1	1	1	
36	Str. Vîrnav	III	820	820		1	1	1	1	
37	Str. Bucovina	III	1499	1499		1	1	1		1
38	Str. Viilor	III	400	400		1	1	1		1
39	Str. Trandafirilor	III	444	444		1	1	1	1	
40	Str. Dimitrie Rallet	III	395	395		1	1	1	1	
41	Str. Maior Ignat	III	460	460		1	1	1	1	
42	Str. Petru Rareș	III	1935	1800	135	1	1	1		1
43	Str. Mihai Eminescu	III	246	246		1	1	1	1	
44	Str. Ion Simionescu	III	276	276		1	1	1		1
45	Str. N. Grigorescu	III	400	400		1	1	1	1	
46	Str. Codrului	III	531	531		1	1	1		1
47	Str. Gh. Filipescu	III	306	306		1	1	1	1	
48	Str. Sarmisegetuza	III	187	187		1	1	1	1	
49	Str. Călugăreni	III	561	561		1	1	1	1	
50	Str. I.C. Brătianu	III	2040	2040		1	1	1		1



# AVENSA

## PRIMĂRIA MUNICIPIULUI BOTOȘANI

Piața Revoluției, nr. 1, Botoșani, jud. Botoșani, cod poștal 710236

51	Str.Dragoș Vodă	III	914	914		1	1	1		1
52	Str.Alexandru Cel Bun	III	724	524	200	1	1	1	1	
53	Str. Iuliu Maniu	III	1803	650	1153	1	1	1	1	
54	Str. A.S Pușkin	III	1410	1410		1	1	1	1	
55	Str. Războieni,	III	460	360	100	1	1	1	1	
56	Str. Ion Creangă	III	1220	750	470	1	1	1		1
57	Str. Eternității	III	899	749	150	1	1	1	1	
58	Str. Barbu Lăzăreanu	III	577	177	400	1	1	1	1	
59	Str. Vasile Alecsandri	III	120	120		1	1	1		1
60	Str. Rozelor	III	158	158		1	1	1		1
61	Str. Al.Donici	III	293	190	103	1	1	1		1
62	Str. P.Tineretului	III	673	673		1	1	1		1
63	Str. George Coșbuc	III	299	299		1	1			1
64	Str. Cișmea	III	970	970		1	1	1		1
65	Str. Hatman Arbore	III	668	500	168	1	1	1		1
66	Str.Doboșari	III	2090	2090		1	1	1		1
67	Str. Poștei	III	358	358		1	1	1	1	
68	Str. Armeană,	III	1153	1153		1	1	1	1	
69	Piața 1 Decembrie	III	218	218		1	1	1	1	
70	Str.Pod de Piatră	III	1600	1600		1	1	1	1	
71	Str. Vasile	III	540	440	100	1	1	1	1	



# AVENSA

## PRIMĂRIA MUNICIPIULUI BOTOȘANI

Piața Revoluției, nr. 1, Botoșani, jud. Botoșani, cod poștal 710236

	Lupu									
72	Str. Popa Șapcă	III	1269	1269		1	1	1		1
73	Str. Tulbureni	III	1640	1640		1				1
74	Str. 1 Mai	III	430	250	180	1	1	1	1	
75	Str. Bradului	III	296	95	201	1	1		1	
76	Str. Teilor	IV	322	322		1	1	1	1	
77	Str. Grigore Ureche	IV	190	190		1	1	1	1	
78	Str. Peco	IV	1520	350	1170	1	1	1	1	
79	Str. Progresului	IV	450	450		1	1	1	1	
80	Str. Vinătorilor	IV	204	204		1	1	1	1	
81	Al. Arcului	IV	400	400		1	1	1	1	
82	Al. Pictorului	IV	271	271		1	1	1	1	
83	Al. Crizantemelor	IV	565	565		1	1	1	1	
84	Al. Rapsodiei	IV	414	414		1	1	1	1	
85	Al. Unirii	IV	730	730		1	1	1	1	
86	Al. Maxim Gorki	IV	680	680		1	1	1	1	
87	Str. Transilvaniei	IV	280	280		1	1	1	1	
88	Str. Teatrului	IV	223	223		1	1	1	1	
89	Al. Gral Gh. Avramescu	IV	1250	1250		1	1	1	1	
90	Str. Izvoarelor	IV	370	100	270	1	1	1		1
91	Al. Grivița	IV	472	472		1	1	1	1	
92	Str. E. Rareș	IV	285	285		1	1	1		1
93	Str. Vornic Boldur	IV	46	46		1	1	1		1



# AVENSA

## PRIMĂRIA MUNICIPIULUI BOTOȘANI

Piața Revoluției, nr. 1, Botoșani, jud. Botoșani, cod poștal 710236

94	Str. Peneș Curcanu	IV	743	743		1	1	1	1	
95	Al. Liceului	IV	318	318		1	1	1	1	
96	Al. Pinului	IV	310	310		1	1	1	1	
97	Al. Nouă	IV	458	458		1	1	1	1	
98	Al. Viilor	IV	300	300		1	1	1	1	
99	Al. Primăverii	IV	360	360		1	1	1	1	
100	Al. Prieteniei	IV	370	370		1	1	1	1	
101	Al. Scipione Bădescu	IV	666	666		1	1	1		1
102	Al. Teodor Boyan	IV	165	165		1	1	1	1	
103	Al. Dimitrie Brândză	IV	220	220		1	1	1	1	
104	Str. Maxim Gorki	IV	297	297		1	1	1	1	
105	Al. Elie Radu	IV	360	360		1	1	1	1	
106	Al. Nucului	IV	405	405		1	1	1	1	
107	Al. Parcului	IV	640	640		1	1	1	1	
108	Al. Scurtă	IV	275	275		1	1	1	1	
109	Al. Cinema	IV	255	255		1	1	1	1	
110	AL. Curcubeulu i	IV	340	340		1	1	1	1	
111	Al. Pacea	IV	415	415		1	1	1		1
112	Al. Căpitan Romano	IV	190	190		1	1	1	1	
113	Al. Zorilor	IV	270	270		1	1	1	1	
114	Al. Școlii	IV	450	450		1	1	1	1	
115	Al. Teodor Callimachi	IV	508	508		1	1	1	1	
116	Al.Ctin Gane	IV	345	345		1	1	1	1	





# AVENSA

## PRIMĂRIA MUNICIPIULUI BOTOȘANI

Piața Revoluției, nr. 1, Botoșani, jud. Botoșani, cod poștal 710236

117	Al. Tiberiu Crudu	IV	620	620		1	1	1	1	
118	Al.St Ion Frunzetti	IV	270	270		1	1	1	1	
119	Al. Eliberării	IV	378	378		1	1	1	1	
120	Al.M.Kogălniceanu	IV	450	450		1	1	1	1	
121	Al.Azurului	IV	165	165		1	1	1	1	
122	Al.Bucovina	IV	190	190		1	1	1	1	
123	Al.Amurgului	IV	360	360		1	1	1	1	
124	Str. Dimitrie Negreanu	IV	341	341		1	1	1	1	
125	Str. Cornișa	IV	330	330		1	1	1	1	
126	Str. Adrian Adamiu	IV	440	320	120	1	1	1	1	
127	Str. Mobilei	IV	700	700		1	1	1		1
128	Al. Carmen Sylva	IV	563	563		1	1	1	1	
129	Al. Călugăreni	IV	528	528		1	1	1	1	
130	Al. Alba Iulia	IV	371	371		1	1	1	1	
131	Str. Valter Mărăcineanu	IV	355	155	200	1	1	1		1
132	Al.Parcul tineretului	IV	484	484		1	1	1	1	
133	Str. Vîlceleii	IV	1524	250	1274	1	1	1		1
134	Al. Margaretelor	IV	170	170		1	1	1		
135	Str. Nucilor	IV	192	192		1	1	1		1
136	Str. Miorița	IV	212	212		1	1	1		1
137	Al.Ion	IV	240	240		1	1	1	1	



# AVENSA

## PRIMĂRIA MUNICIPIULUI BOTOȘANI

Piața Revoluției, nr. 1, Botoșani, jud. Botoșani, cod poștal 710236

	Pillat									
138	Al. Slt. Ion Elefterescu	IV	234	234		1	1	1		1
139	Al.Armeană	IV	173	173		1	1	1	1	
140	Al. Decebal	IV	233	233		1	1	1		
141	Al.Viorelelor	IV	240	240		1	1	1		
142	Al. Zimbrului	IV	130	130		1	1	1		1
143	Str, Mitr.Iosif Gheorghian	IV	214	214						
144	Str. Patriarh Teoctist	IV	747	747						1
145	Al. Gral Al. Ioanițiu	IV	107	107						
146	Al. Ctin Piliuță	IV	133		133					
147	Al. Laval	IV	139		139					
148	Al. Sf. Gheorghe	IV	346	346			1	1		
149	Str. George Enescu	III	340		340	1	1		1	
150	Str. Miron Costin	III	296		296	1				1
151	Str. Porumbelului	III	677		677	1	1	1		1
152	Str. Petru Maior	III	282		282	1	1		1	
153	Str.I.L.Cara giale	III	525		525	1	1		1	
154	Str. Grăniceri	III	802		802	1	1			1
155	Str. A.T.Laurian	III	416		416	1	1	1		1
156	Str. Verona	III	192		192	1	1	1	1	
157	Str. Lalelelor	III	302		302	1	1	1	1	



## PRIMĂRIA MUNICIPIULUI BOTOȘANI

Piața Revoluției, nr. 1, Botoșani, jud. Botoșani, cod poștal 710236

158	Str. Prunilor	III	511		511	1				1
159	Str. Aluniș	III	1656		1656	1				
160	Drumul Tătarilor	III	2198		2198	1	1	1		1
161	Str. Plopilor	III	605		605	1	1			
162	Str. Ștefănița Vodă	III	664		664	1	1	1		
163	Str. Grigore Antipa	III	746		746	1	1			1
164	Str. Crinilor	III	513		513	1	1	1		1
165	Str. Humăriei	III	378		378	1	1	1		1
166	Str. Veteranilor	IV	1245		1245	1	1	1	1	
167	Str. Anastasie Bașotă	IV	510		510	1	1		1	
168	Al. Col Tomoroveanu	IV	178		178	1	1		1	
169	Str. Ana Ipătescu	IV	161		161	1	1	1	1	
170	Al. Dumbrava Roșie	IV	160		160	1	1	1		1
171	Al. George Enescu	IV	280		280	1	1	1		1
172	Al. Artur Enășescu	IV	616		616	1	1			1
173	Al. Cireșului	IV	280		280	1				1
174	Al. Irișilor	IV	300		300	1	1			1
175	Al. Trandafirilor	IV	189		189	1	1	1		1
176	Al. Spătari	IV	160		160	1	1	1		1
177	Al. P. Rareș	IV	197		197	1	1			1
178	Al.	IV	260		260	1	1			1



# AVENSA

## PRIMĂRIA MUNICIPIULUI BOTOȘANI

Piața Revoluției, nr. 1, Botoșani, jud. Botoșani, cod poștal 710236

	Cronicarilor									
179	Str. Dimitrie Bolintineanu	IV	301		301	1	1			1
180	Al. Bradului	Iv	173		173	1	1			1
181	Al. Trei Coline	IV	215		215	1	1			
182	Str. Poșta Veche	IV	358		358	1	1	1		1
183	Al. Stejari	IV	153		153	1	1	1	1	
184	Al. Dimitrie Lemnea	IV	218		218	1	1		1	
185	Str. Carpați	IV	115		115	1	1	1		
186	Str. Mărăști	Iv	354		354	1	1	1		1
187	Str. Maramureș	IV	688		688	1	1	1		1
188	Str. Furtunei	IV	210		210	1	1	1		1
189	Str. Tunari	IV	487		487	1	1	1		1
190	Str. Baciului	IV	215		215	1	1			1
191	Str. Vasile Conta	IV	116		116	1	1			1
192	Al. Humulești	IV	405		405	1	1			1
193	Al. Pușkin	IV	187		187	1	1		1	
194	Str. Ghiocci	IV	185		185	1	1	1		1
195	Str. Liliacului	IV	515		515	1	1			1
196	Str. Simion Bărnuțiu	IV	107		107	1	1			1
197	Str. Austrului	Iv	63		63	1	1			1
198	Str. Zefirului	IV	242		242	1	1			1
199	Str. Caisului	IV	255		255	1	1			1



## PRIMĂRIA MUNICIPIULUI BOTOȘANI

Piața Revoluției, nr. 1, Botoșani, jud. Botoșani, cod poștal 710236

200	Str. Rediu	IV	276		276	1				
201	Str. Mărului	IV	1015		1015	1				1
202	Str. Macului	IV	600		600	1				
203	Str. Crizantemelor	IV	410		410	1			1	
204	Al. Berzelor	IV	499		499	1				
205	Str. Botoș	IV	246		246	1				
206	Str. Radu Mihnea	IV	249		249	1	1	1		
207	Al. N.Leon	IV	367		367	1	1			
208	Str. Cernovodă	IV	584		584	1	1	1		1
209	Str. Cireșoiaia	IV	155		155	1	1			1
210	Al. Gh.Hasnaș	IV	680		680	1	1			1
211	Al.Iazului	IV	210		210	1				
212	Al. Grădinarilor	IV	171		171	1				
213	Str. Sălciilor	IV	580		580	1	1			1
214	Str. Bujor	IV	213		213	1	1			1
215	Al. Ostașilor	IV	140		140	1	1			
216	Str. Militari	IV	217		217	1	1			
217	Al. Albina	IV	770		770	1	1			1
218	Str. Sergiu Iacovlof		300		300	1				1
219	Str. Cornului	IV	498		498	1				1
220	Al. Smîrdan	IV	204		204	1	1			1
221	Str. Muncel	IV	353		353	1	1			1
222	Str. Pîrîului	IV	774		774	1				
223	Str. Busuioculu	IV	255		255	1				



## PRIMĂRIA MUNICIPIULUI BOTOȘANI

Piața Revoluției, nr. 1, Botoșani, jud. Botoșani, cod poștal 710236

	i									
224	Al. Ilie Ciolac	IV	586		586	1				
225	Al.Mihail Sorbu	IV	519		519	1	1	1		
226	Str. Roșiori	IV	445		445	1				
227	Str. Sitnei	IV	299		299	1				
228	Str. Căramidari	IV	271		271	1				
229	Al. Al. Grigore Ghica	IV	690		690	1	1			
230	Al. AL. Graur	IV	240		240	1				
231	Al. Ioan Missir	IV	525		525	1	1			
232	Al. Dimitrie Cantemir	IV	346		346	1	1			1
233	Al. Luizoiaia	IV	701		701	1	1	1		1
234	Str. Stegari	IV	355		355	1	1	1		1
235	Al. Sfîntu Nicolae	IV	180		180	1	1			
236	Str. Logofăt Tăutu	IV	105		105	1	1	1		1
237	Str. Dubălari	IV	678		678	1	1	1		
238	Str. Cronicar Neculce	IV	108		108	1	1			1
239	Str. Frunzelor	IV	255		255	1	1			1
240	Al. Î.Traian	IV	205		205	1	1			
241	Str. Libertății	IV	574		574	1	1			1
242	Str. Poporului	IV	295		295	1	1			1
243	Str. Cașin	IV	493		493	1	1			1
244	Str. Spătar	IV	215		215	1	1			1



# AVENSA

## PRIMĂRIA MUNICIPIULUI BOTOȘANI

Piața Revoluției, nr. 1, Botoșani, jud. Botoșani, cod poștal 710236

	Milescu								
245	Str. Pălmași	IV	191		191	1	1		
246	Str. Havuzului	IV	147		147	1	1		1
247	Str. Vulturului	IV	266		266	1	1		1
248	Str. Mușat Vodă	IV	548		548	1			1
249	Str. Moara de Foc	IV	374		374	1			
250	Str. Eroilor	IV	187		187	1			
251	Str. Scurtă	IV	80		80	1	1		1
252	Al. Fluerași	IV	275		275	1			
253	Str. Andrei Mureșan	IV	159		159	1			
254	Al. Dochia	IV	345		345	1	1	1	
255	Str. Bucium	IV	214		214	1	1		
256	Str. Tomis	IV	691		691	1	1		
257	Str. Luminii	IV	297		297	1			
258	Str. Zimbrului	IV	798		798	1	1		1
259	Str. Fântânilor	IV	235		235	1			
260	Str. Ciobanului	IV	240		240	1			
261	Str. Oituz	IV	248		248	1			
262	Str. Ctin Dracsin	IV	202		202		1	1	
263	Str. Gral Mociulschi	IV	94		94		1		
264	Str. Grigore Vieru	IV	96		96	1			
265	Str. N.N. Răuțu	IV	85		85	1			
266	Al. Ludovic Dauș	IV	167		167	1	1		1
267	Al. Florilor	IV	172		172	1	1		



## PRIMĂRIA MUNICIPIULUI BOTOȘANI

Piața Revoluției, nr. 1, Botoșani, jud. Botoșani, cod poștal 710236

268	Al. Lebăda	IV	550		550	1				1
269	Al. Victor Tufescu	IV	248		248	1				
270	Al. Sofia Nădejde	IV	262		262					
271	Al. Păstorel Teodoreanu	IV	305		305					
272	Al. Dtru Furtună	IV	421		421	1	1			1
273	Str. Dimitrie Pompeiu	IV	364	364		1	1	1		
274	Al. Ctin Iordăchescu	IV	676		676	1				1
275	Al. Nicolae Pisoski	IV	476		476	1				
275	<b>TOTAL</b>		<b>156984</b>	<b>100942</b>	<b>56042</b>	<b>265</b>	<b>231</b>	<b>171</b>	<b>118</b>	<b>99</b>

	Denumire element de rețea	UM	cantitate	procent [%]
<b>Străzi</b>	lungime totală	Ml	100942	
	număr total	nr.străzi	275	
	modernizate	Ml	100942	64
	nemodernizate	Ml	56042	36
	cu rețea de iluminat public	nr.străzi	265	96
	fără rețea de iluminat public	nr.străzi	10	4
	cu rețea de apă	nr.străzi	231	84
	fără rețea de apă	nr.străzi	44	16
	cu rețea de canalizare	nr.străzi	171	62



**PRIMĂRIA MUNICIPIULUI BOTOȘANI**

Piața Revoluției, nr. 1, Botoșani, jud. Botoșani, cod poștal 710236

	fără rețea de canalizare	nr.străzi	104	38
	cu rețea de gaze	nr.străzi	118	43
	cu rețea de gaze parțial	nr.străzi	99	36
	fără rețea de gaze	nr.străzi	58	21

**Anexa III. Lista monumentelor istorice din municipiul Botoșani (2016)**

<b>Cod LMI</b>	<b>Denumire</b>	<b>Adresă</b>	<b>Datare</b>
BT-I-s-B-01751 (Cod RAN: 35740.06)	Situl arheologic de la Botoșani, punct "Groapa lui Ichim (Achim)"	"Groapa lui Ichim (Achim)" La 2 km SE de Întreprinderea Fasst	sec. II-III d.Hr, Epoca romană
BT-II-a-A-01849	Ansamblu urban "Piața 1 Decembrie 1918"	Piața 1 Decembrie 1, 2, 3, 4, 5, 6, 7, 8, 9, 10, 11, 12, 13 și Str. Victoriei nr. 3	sf. sec. XIX
BT-II-a-A-01850	Ansamblu urban "Piața 1 Decembrie 1918"	Piața 1 Decembrie 14, 15, 16	sf. sec. XIX
BT-II-m-A-01851	Casă, azi sediul PNȚCD	Str. 1 Decembrie 13	sf. sec. XIX
BT-II-m-A-01852	Casă	Str. 1 Decembrie 17	sf. sec. XIX
BT-II-m-A-01853	Ansamblu urban II „Str 1 Decembrie 1918”	Str. 1 Decembrie 19, 19A, 21, 23, 25, 27, 29, 31, 33, 35, 37, 39, 41	sf. sec. XIX
BT-II-m-A-01854	Ansamblu urban I „Str 1 Decembrie 1918”	Str. 1 Decembrie 22, 24, 26, 28, 30, 32, 34, 36, 38, 40, 42, 44, 46, 48, 50, 52, 54, 56	sf. sec. XIX
BT-II-m-A-01855	Biserica Uspenia, azi biserica Adormirea	Str. 1 Decembrie 43	1552



# AVENSA

## PRIMĂRIA MUNICIPIULUI BOTOȘANI

Piața Revoluției, nr. 1, Botoșani, jud. Botoșani, cod poștal 710236

Cod LMI	Denumire	Adresă	Datare
	Maicii Domnului		
BT-II-m-A-01856	Ansamblu urban I „Str 1 Decembrie 1918”	Str. 1 Decembrie 45, 47, 49, 51, 53, 55, 57, 59, 61, 63, 65, 67, 69, 71, 73, 75, 77, 79, 81, 83, 85, 85A, 85B, 85C	sf. sec. XIX
BT-II-m-B-01857	Biserica lipovenească „Nașterea Maicii Domnului”	Str Antipa Grigore 8	1853
BT-II-m-B-01858 (Cod RAN: 35740.21)	Biserica armenească „Adormirea Maicii Domnului”	Str Armeană 3	1782
BT-II-m-B-01859 (Cod RAN: 35740.22)	Ansamblul bisericii armenesti „Sf. Treime”	Str Armeană 15	1795-1797
BT-II-m-B-01859.01 (Cod RAN: 35740.22.01)	Biserica armenească „Sf. Treime”	Str Armeană 15	1795-1797, refăcută la 1832
BT-II-m-B-01859.02 (Cod RAN: 35740.22.03)	Turn clopotniță	Str Armeană 15	1795-1797
BT-II-m-B-01859.02 (Cod RAN: 35740.22.04)	Zid de incintă	Str Armeană 15	1795-1797, refăcut la 1832
BT-II-m-B-01860	Casa Ibrăileanu	Str Armeană 42	început sec XIX
BT-II-m-B-01861	Casa Maximovici	Str. Armeană 44	înc. sec. XIX
BT-II-m-B-01862	Casa Chiriac	Str. Armenească 46-48	înc. sec. XIX
BT-II-m-B-01863	Casa Țăranu- Jaba	Str. Băncilă Octav 22	sec. XIX
BT-II-m-B-01864	Casă	Str. Băncilă Octav 29	sf. sec. XIX
BT-II-m-B-01865	Casa Palaga	Str. Băncilă Octav 32	sf. sec. XIX



## PRIMĂRIA MUNICIPIULUI BOTOȘANI

Piața Revoluției, nr. 1, Botoșani, jud. Botoșani, cod poștal 710236

Cod LMI	Denumire	Adresă	Datare
BT-II-m-B-01866	Casa Silion	Str. Brătianu I.C. 18	mijl. sec. XIX
BT-II-m-A-01867	Fundația Sofian, azi Centrul Cultural Ecumenic	Str. Brătianu I.C. 59	1900
BT-II-m-B-01868	Casa Biebea	Str. Bucovinei 1	1930
BT-II-m-B-01869	Casa Șipoteanu	Str. Bucovinei 5	sf. sec. XIX
BT-II-m-B-01871	Internatul Liceului Economic	Str. Bucovinei 33	sf. sec. XIX
BT-II-m-B-01872	Grup Școlar Agricol Petru Rareș Botoșani	Str. Călugăreni 7	sf. sec. XIX
BT-II-m-B-01873	Casă	Str. Cuza Vodă 5	1920
BT-II-m-B-01874	Casa Vrabie	Str. Cuza Vodă 16	sec. XIX
BT-II-m-B-01875	Camera de Comerț	Str. Dragoș Vodă 13	sec. XIX
BT-II-m-B-01876	Casa Neamțu	Str. Dragoș Vodă 28	sf. sec. XIX
BT-II-m-B-01877	Casă, azi Serviciul de eliberare a pașapoartelor Botoșani	Bd. Eminescu Mihai 24	înc. sec. XX
BT-II-m-B-01878	Școala Normală de fete Carmen Sylva, azi Liceul de Științe Naturale "Grigore Antipa"	Bd. Eminescu Mihai 30	1899
BT-II-m-B-01879	Casa Grigore Antipa	Bd. Eminescu Mihai 36	1860
BT-II-m-B-01880	Palatul de Justiție	Bd. Eminescu Mihai 38	1906-1916
BT-II-m-B-01881	Casă	Bd. Eminescu Mihai 39	ante 1880
BT-II-m-B-01882	Liceul Carmen Sylva, azi Casa Corpului Didactic Botoșani	Bd. Eminescu Mihai 40	1908-1909
BT-II-m-B-01883	Casa Ventura	Bd. Eminescu Mihai 50	1872
BT-II-m-B-01884	Fosta casă Urșianu -Fisher, azi Casa de asigurări pentru sănătate Botoșani	Bd. Eminescu Mihai 52	1872
BT-II-m-B-01885	Casa Isăcescu	Bd. Eminescu Mihai 57	1905
BT-II-m-B-01886	Casa Prasa, azi Hotelul Belvedere	Bd. Eminescu Mihai 61	sec. XIX
BT-II-m-B-01887	Casa Săvinescu	Bd. Eminescu Mihai 67	1920



## PRIMĂRIA MUNICIPIULUI BOTOȘANI

Piața Revoluției, nr. 1, Botoșani, jud. Botoșani, cod poștal 710236

Cod LMI	Denumire	Adresă	Datare
BT-II-m-B-01888	Casa Dr. Capșa, azi Grădinițanr. 18	Bd. Eminescu Mihai 72	1890
BT-II-m-B-01889	Biserica "Sf. Dumitru" și "Sf. Apostoli"	Aleea Gorki Maxim 6	1833
BT-II-m-B-01890	Casă	Aleea Gorki Maxim 13	mijl. sec. XIX
BT-II-m-B-01891	Biserica "Sf. Ioan Botezătorul"	Str. Grigorescu Nicolae 1	1765-1777
BT-II-a-B-01892	Ansamblul bisericii "Sf. Spiridon"	Str. Independenței 39	1789
BT-II-a-B-01892.01	Biserica "Sf. Spiridon"	Str. Independenței 39	1789
BT-II-m-B-01892.02	Turn clopotniță	Str. Independenței 39	1817
BT-II-m-B-01893	Casa Ciulei, azi Laboratorul de Medicină Legală	Str. Iorga Nicolae 3	sec. XIX
BT-II-m-B-01894	Liceul " A. T. Laurian"	Str. Iorga Nicolae 19	1885
BT-II-m-B-01895	Casa Abete, azi Inspectoratul Școlar	Str. Iorga Nicolae 26	1872
BT-II-m-B-01896	Casă, azi sediul Romsilva S.A. Ocolul silvic Mihai Eminescu	Str. Iorga Nicolae 34	sf. sec. XIX
BT-II-m-B-01897	Casa Jean Goilav	Str. Kogălniceanu Mihail 12	sec. XIX
BT-II-m-B-01898	Casa Dr. Goilav	Str. Kogălniceanu Mihail 16	sf. sec. XIX
BT-II-m-B-01899	Casa Mavrocordat, azi Grădinița Nr. 24	Str. Kogălniceanu Mihail 20	1870
BT-II-m-B-01900	Biserica Băcanilor și Răchitenilor, azi Biserica "Sf. Trei Ierarhi"	Str. Bucovinei 12	1789
BT-II-m-B-01901	Casa farmacistului Vasiliu, azi Palatul Copiilor	Str. Kogălniceanu Mihail 31	sec. XIX
BT-II-m-B-01902	Școala generală nr. 4 (două clădiri)	Str. Luchian Ștefan 17	sec. XIX
BT-II-m-B-01903	Casa Colonel David	Str. Luchian Ștefan 48	sec. XIX
BT-II-m-A-01904	Casă	Str. Maniu Iuliu 5	sec. XIX
BT-II-m-B-01905	Casa Michel	Str. Maniu Iuliu 17	mijl. sec. XIX
BT-II-m-B-01906	Casa Sofian, azi Grădinița Nr. 11	Str. Gorki Maxim 6	sec. XIX

**PRIMĂRIA MUNICIPIULUI BOTOȘANI**

Piața Revoluției, nr. 1, Botoșani, jud. Botoșani, cod poștal 710236

<b>Cod LMI</b>	<b>Denumire</b>	<b>Adresă</b>	<b>Datare</b>
BT-II-m-B-01907	Casa Garabet-Ciolac, azi sediul Direcției de Sănătate Publică Botoșani	Str. Marchian 7	mijl. sec. XIX
BT-II-m-B-01908	Casa Sofian-Arapu, azi Spitalul județean	Str. Marchian 11	mijl. sec. XIX
BT-II-m-B-01909	Casă	Str. Miorița4	1800
BT-II-a-B-01910	Casele Goilav	Str. Miorița10	mijl. sec. XIX
BT-II-m-B-01910.01	Casele Goilav, Corp D	Str. Miorița10	mijl. sec. XIX
BT-II-m-B-01910.02	Casele Goilav, Corp B	Str. Miorița10	mijl. sec. XIX
BT-II-m-B-01910.03	Casele Goilav, Anexă Corp C	Str. Miorița10	mijl.sec. XIX
BT-II-m-B-01910.04	Casele Goilav, Corp A	Str. Miorița10	mijl. sec. XIX
BT-II-m-B-01911	Uzina electrică	Calea Națională 36	1906
BT-II-m-A-01912	Casa Panu	Calea Națională 60	sf. sec. XIX
BT-II-m-B-01913	Casa Moscovici, azi S.C. "Nord Proiect"	Calea Națională 62	1872
BT-II-m-B-01914	Banca Națională, azi Biblioteca Județeană "Mihai Eminescu" Botoșani	Calea Națională 64	1926
BT-II-m-B-01915	Biserica Blănarilor, azi Biserica "Sf. Ilie"	Calea Națională 87-A	1834
BT-II-m-A-01917	Biserica "Întâmpinarea Domnului" și "Sf. Împărați"	Str. Onicescu Octav 35	1826
BT-II-m-B-01918	Casa Bolfosu, azi sediul S.C. Panda S.R.L.	Str. Pillat Ion 5	1800
BT-II-m-B-01919	Casă cu pridvor	Str. Pillat Ion 12	sec. XIX
BT-II-m-B-01920	Casa Enășescu	Str. Pillat Ion 28	mijl.sec. XIX
BT-II-m-B-01921	Casă cu prăvălie	Piața Poștei 3	sf. sec. XIX
BT-II-m-B-01922	Poșta veche	Str. Poștei 4	sf. sec. XIX
BT-II-m-B-01923	Gara Botoșani	Str. Purice Aprodul 3	1872-1876
BT-II-m-B-01924	Casa Garabet-Ciomac, azi Arhivele Direcției Sanitare	Str. Pușkin A. S. 2	1892
BT-II-m-B-01925	Casa Missir	Str. Pușkin A. S. 4	1890
BT-II-m-B-01926	Biserica "Sf. Nicolae"	Str. Pușkin A. S. 25	1808



## PRIMĂRIA MUNICIPIULUI BOTOȘANI

Piața Revoluției, nr. 1, Botoșani, jud. Botoșani, cod poștal 710236

Cod LMI	Denumire	Adresă	Datare
BT-II-m-B-01927	Casa Alexandru Văsescu	Aleea Rapsodiei 6	1880
BT-II-m-B-01928	Primăria veche	Piața Revoluției 1	ante 1850
BT-II-a-A-01929	Mănăstirea Popăuți	Str. Ștefan cel Mare 41	sec. XV – XX
BT-II-m-A-01929.01	Biserica "Sf. Nicolae"- Popăuți	Str. Ștefan cel Mare 41	1496
BT-II-m-A-01929.02	Turn clopotniță	Str. Ștefan cel Mare 41	1496
BT-II-m-B-01930	Casă	Str. Teatrului 6	1916
BT-II-m-B-01931	Halele de carne și pește	Str. Transilvaniei 2	1912
BT-II-m-B-01932	Casa cu coloane Roset	Aleea Unirii 3	sec. XIX
BT-II-m-B-01933	Casa Manolache Iorga	Aleea Unirii 10	sec. XIX
BT-II-m-B-01934	Biserica „Cuvioasa Parascheva”	Pietonalul Unirii 4	1816
BT-II-m-B-01935	Casa Constantin Zamfirescu, azi Centrul pentru pregătirea profesională a șomerilor Botoșani	Pietonalul Unirii 9	1890
BT-II-m-B-01936	Internatul liceului "Carmen Sylva", azi Direcția Județeană pentru Cultură, Culteși Patrimoniul Cultural Național	Pietonalul Unirii 10	1890
BT-II-m-B-01937	Fosta prefectură, azi Muzeul Județean Botoșani	Pietonalul Unirii 15	1906-1914
BT-II-m-B-01938	Vama Veche	Str. Uzinei 1	1890
BT-II-m-B-01939	Casa Piliuță	Str. Vârnav 29	1780
BT-II-m-B-01940	Casa Vârnav	Str. Vârnav 21	sec. XIX
BT-II-m-B-01941	Casă cu prăvălie	Str. Victoriei 12	mijl. sec. XIX
BT-II-a-A-01942	Ansamblul bisericii "Sf. Gheorghe"	Str. Victoriei 14	1551
BT-II-a-A-01942.01	Biserica "Sf. Gheorghe"	Str. Victoriei 14	1551
BT-II-m-A-01942.02	Turn clopotniță	Str. Victoriei 14	1912
BT-II-m-B-01943	Casa Ciomac-Cantemir, azi sediul Fundației Ștefan Luchian Botoșani	Str. Victoriei 15	1800
BT-II-m-B-01944	Casa Buicliu	Str. Victoriei 16	sf. sec. XIX



## PRIMĂRIA MUNICIPIULUI BOTOȘANI

Piața Revoluției, nr. 1, Botoșani, jud. Botoșani, cod poștal 710236

Cod LMI	Denumire	Adresă	Datare
BT-II-m-B-01945	Casa Giurgea, azi Direcția județeană de drumuri și poduri Botoșani	Str. Victoriei 35	sf. sec. XIX
BT-II-m-B-01946	Casa Sofian, azi Grădinița Nr. 10	Str. Vladimirescu Tudor 48	sf. sec. XIX
BT-II-m-B-20406	Biserica Vovidenia ("Intrarea în Biserică a Maicii Domnului")	Str. Kogălniceanu Mihail 6A	1834
BT-III-m-B-01858.02	Statuia "Sf. Maria"	Str. Armeană 3	sec. XVIII
BT-III-m-B-02031	Monument închinat țăranilor	Grădina Publică "Mihai Eminescu" 2	1978
BT-III-m-B-02032	Monumentul lui Neculae și Ruxandra Sofian	Cimitirul Pacea	1900
BT-III-m-B-02033	Monumentul Eroilor din primul război mondial	Piața 1 Decembrie 1918	1929
BT-III-m-B-02034	Bustul poetului Mihai Eminescu	Bd. Eminescu Mihai În Grădina Publică "Mihai Eminescu"	1895
BT-III-m-B-02035	Bustul istoricului Nicolae Iorga	Str. Iorga Nicolae 12	1923
BT-III-m-B-02036	Bustul poetului Mihai Eminescu	Piața Revoluției 1	1960
BT-III-m-B-02038	Placa comemorativă ridicată în amintirea țăranilor uciși în 1907	Str. Săvenilor	1960
BT-IV-m-B-01858.03	Cimitir	Str. Armeană 3	sec. XVIII
BT-IV-m-B-01859.04	Cimitir	Str. Armeană 15	sec. XIX
BT-IV-m-A-02045	Casa memorială "Nicolae Iorga"	Str. Iorga Nicolae 14	ante 1850
BT-IV-m-B-02046	Casa cu placă memorială pentru Harietta Eminovici	Str. Pușkin A. S. 8	sec. XIX

Sursa: MCPN



**Anexa IV. Obiectivele generale, operaționale și măsurile din Strategia Județeană în Domeniu Protecției și Promovării Drepturilor Copilului, respectiv în Strategia Județeană pentru Protecția, Integrarea și Protecției și Promovării Drepturilor Copilului, respectiv**

<b>Obiective generale</b>	<b>Obiective operaționale</b>	<b>Exemple de măsuri prevăzute la nivelul municipiului Botoșani</b>
O.G.1: Întărirea rolului familiei pentru creșterea, îngrijirea și educarea copiilor	O.O.1.1. Creșterea gradului de educație a părinților și adolescenților cu privire la valorile familiale, a responsabilităților parentale și a noii viziuni referitoare la protecția drepturilor copilului în familie O.O.1.2. Accesibilizarea serviciilor destinate consolidării sistemului familial în vederea asigurării unei dezvoltări armonioase a copilului O.O.1.3. Promovarea drepturilor copilului și a responsabilităților părintești pentru asigurarea unui mediu familial securizant de creștere, îngrijire și educare O.O.1.4. Promovarea dreptului fiecărui copil la o familie care să-i asigure creșterea și dezvoltarea sa armonioasă	- implementarea programului „Școala Părinților”; - încheierea de protocoale de colaborare între DGASPC, unitățile de învățământ și centrele / cabinetele de asistență psihopedagogică; - înființarea de centre de consiliere și sprijin pentru copii și părinți
O.G.2. Promovarea și respectarea drepturilor și	O.O.2.1. Promovarea și asigurarea dreptului copilului separat de părinți de a avea legături directe cu aceștia	- înființarea de centre de zi pentru copii ai căror părinți sunt plecați în străinătate; - înființarea Consiliului Copiilor;





## PRIMĂRIA MUNICIPIULUI BOTOȘANI

Piața Revoluției, nr. 1, Botoșani, jud. Botoșani, cod poștal 710236

<p>libertăților civile ale copiilor</p>	<p>și alte persoane față de care a dezvoltat legături de atașament</p> <p>O.O.2.2. Promovarea importanței menținerii legăturilor personale cu copilul în situația copilului ai căror părinți sunt plecați în străinătate, sunt separați sau se află în divorț/au divorțat</p> <p>O.O.2.3. Diminuarea impactului asupra copiilor urmare plecării la muncă în străinătate a părinților, precum și sprijinirea copiilor remigranți</p> <p>O.O.2.4. Reducerea semnificativă a numărului de copii fără acte de identitate</p> <p>O.O.2.5. Creșterea gradului de cunoaștere în rândul populației a drepturilor și libertăților civile ale copiilor privind: libertatea de exprimare, libera asociere și participare la viața comunitară, depunerea de plângeri și solicitarea de informații, protejarea imaginii publice și a vieții intime, menținerea specificului etnic și cultural, precum și interzicerea pedepselor fizice și a altor tratamente umilitoare și degradante</p>	<p>- derularea de campanii de eliminare a discriminării copiilor de etnie romă;</p>
---	---	---



## PRIMĂRIA MUNICIPIULUI BOTOȘANI

Piața Revoluției, nr. 1, Botoșani, jud. Botoșani, cod poștal 710236

	O.O.2.6. Promovarea șanselor egale și nediscriminarea în scopul reducerii inegalităților în rândul copiilor	
O.G.3. Creșterea accesului la serviciile de sănătate și de promovare a sănătății și bunăstării copiilor	O.S.3.1. Creșterea accesului copiilor cu handicap la serviciile de recuperare/reabilitare O.S.3.2. Creșterea calității serviciilor de îngrijire, recuperare și reabilitare pentru copilul cu handicap O.S.3.3. Reducerea numărului de copii cu boli cronice/ dizabilități ca urmare a comportamentelor neglijente ale părinților O.S.3.4. Creșterea gradului de educație pentru sănătate în rândul copiilor	- Înființarea de servicii medicale primare comunitare; - Derularea de programe de educație prenatală; - Înființarea de servicii comunitare integrate
O.G.4. Realizarea unui acces egal la educație, inclusiv la educația timpurie, pentru toți copiii	O.O.4.1. Creșterea rolului consiliilor locale în a preveni și reduce neșcolarizarea și abandonul școlar datorat unor cauze socio-economice O.O.4.2. Scăderea numărului de copii neșcolarizați, cu absenteism școlar și a celor la risc de abandon școlar sau care au abandonat școala O.O.4.3. Creșterea accesului copiilor cu handicap și al celor cu dificultăți de adaptare școlară la servicii educaționale adaptate nevoilor lor în	- extinderea rețelei de mediatori școlari; - înființarea de servicii educaționale pentru copii cu handicap și cu dificultăți de adaptare.



## PRIMĂRIA MUNICIPIULUI BOTOȘANI

Piața Revoluției, nr. 1, Botoșani, jud. Botoșani, cod poștal 710236

	vederea realizării educației inclusive	
O.G.5. Respectarea dreptului copilului la odihnă și promovarea activităților recreative și culturale	<p>O.O.5.1. Promovarea acțiunilor care vizează respectarea dreptului copilului la odihnă, precum și a activităților recreative și culturale</p> <p>O.O.5.2. Eliminarea barierelor de tipul costului, accesului și diferențelor culturale pentru asigurarea participării tuturor copiilor la joacă, recreere, sport și activități socio-culturale</p>	- crearea de noi spații de joacă, săli de sport, biblioteci, cercuri culturale.
O.G.6. Monitorizarea drepturilor copilului	<p>O.O.6.1. Întărirea capacității instituționale a DGASPC în vederea îndeplinirii adecvate a obligațiilor ce îi revin, potrivit actelor normative interne și internaționale, în monitorizarea modului în care sunt promovate, respectate și implementate drepturile copilului</p> <p>O.O.6.2. Creșterea rolului serviciilor comunitare în intervenția primară și monitorizarea modului cum sunt respectate drepturile copilului.</p>	- realizarea de schimburi de bune practici
O.G. 7. Asigurarea dreptului copilului la protecție împotriva abuzului, neglijării, exploatării și a	O.S. 7.1. Accesibilizarea mijloacelor de raportare a cazurilor de abuz, neglijare, exploatare, trafic, migrație și alte forme de violență asupra copilului	<p>- campanii de promovare a „Telefonului Copilului”;</p> <p>- derularea de programe de prevenire a abuzului asupra copilului;</p> <p>- acordarea de servicii specializate</p>



## PRIMĂRIA MUNICIPIULUI BOTOȘANI

Piața Revoluției, nr. 1, Botoșani, jud. Botoșani, cod poștal 710236

<p>oricăror forme de violență, prin intervenție multidisciplinară și interinstituțională</p>	<p>O.S. 7.2. Creșterea gradului de conștientizare a populației în general și a profesioniștilor în special cu privire la problematica violenței asupra copilului, în vederea prevenirii tuturor formelor de abuz, neglijare, exploatare, trafic și migrație ilegală</p> <p>O.S.7.3. Creșterea eficienței serviciilor specializate de intervenție în cazurile de violență asupra copilului</p> <p>O.S. 7.4. Reducerea consecințelor pe care violența asupra copilului (abuz, neglijare, exploatare, trafic, violența în familie) o antrenează în plan psihologic, social, medical, juridic</p>	<p>copiilor victime ale violenței.</p>
	<p>O.S. 8.1. Dezvoltarea resursei umane din domeniul protecției și promovării drepturilor copilului</p>	<p>- derularea de programe de FPC pentru personalul de la nivelul furnizorilor publici și privați de servicii sociale.</p>
	<p>O.S.9.1. Promovarea descentralizării serviciilor destinate prevenirii separării copilului de familie</p>	<p>- înființarea structurilor comunitare consultative;</p> <p>- derularea de programe de FPC a asistenților personali;</p> <p>- înființarea de noi module de tip familial pentru îngrijirea rezidențială a copiilor;</p> <p>- înființarea de servicii comunitare integrate;</p>



## PRIMĂRIA MUNICIPIULUI BOTOȘANI

Piața Revoluției, nr. 1, Botoșani, jud. Botoșani, cod poștal 710236

O.G. 8. Promovarea formării profesionale	<p>O.S. 10.1. Extinderea parteneriatului public - privat și permanentizarea dialogului cu organizațiile neguvernamentale</p> <p>O.S. 10.2. Creșterea calității serviciilor sociale pentru copil și familie</p> <p>O.S. 10.3. Creșterea capacității instituției de a acorda servicii profesionalizate în scopul dezvoltării deprinderilor de viață independentă a copiilor/tinerilor</p>	<ul style="list-style-type: none"><li>- reorganizarea centrelor de tip vechi pentru copii în centre de tip familial;</li><li>- acordarea de ajutoare financiare și materiale pentru copii, din sponsorizări;</li><li>- dotarea și echiparea cu mobilier și echipamente a centrelor existente;</li><li>- crearea unei structuri în cadrul DGASPC care să dezvolte la copii deprinderile de viață independente și consilierea vocațională.</li></ul>
O.G. 9. Asigurarea tranziției de la îngrijirea instituțională a copilului la cea bazată pe familie și comunitate, în beneficiul copiilor care trăiesc în prezent în instituții, dar și pentru cei care trăiesc în cadrul comunităților, fiind lipsiți adeseori de sprijinul adecvat	<p>O.O.11.1. Eradicarea fenomenului „copiii străzii” și asigurarea unor servicii de calitate copiilor identificați pe/în stradă</p> <p>O.S.11.2. Prevenirea delincvenței juvenile în rândul copiilor la risc, precum și a recidivei în cazul copiilor care au săvârșit fapte penale și nu răspund penal</p> <p>O.S.11.3. Creșterea calității serviciilor de îngrijire a copiilor cu handicap</p> <p>O.S. 11.4. Sprijinirea integrării socio-profesionale a tinerilor care urmează să părăsească sistemul de protecție a copilului, precum și a</p>	<ul style="list-style-type: none"><li>- dezvoltarea centrelor rezidențiale pentru copii cu handicap și aflați în dificultate – „Sf. Mina” și „Sf. Spiridon”;</li><li>- acordarea de sprijin pentru tinerii care părăsesc sistemul instituționalizat;</li><li>- derularea de activități de consiliere vocațională și orientare profesională pentru tinerii care părăsesc sistemul;</li><li>- înființarea de unități de economie socială pentru integrarea profesională a tinerilor care părăsesc sistemul instituționalizat.</li></ul>



## PRIMĂRIA MUNICIPIULUI BOTOȘANI

Piața Revoluției, nr. 1, Botoșani, jud. Botoșani, cod poștal 710236

	tinerilor care părăsesc sistemul sancționar și a celor aflați în evidențele serviciului de probațiune	
--	---	--

Obiective generale	Obiective operaționale	Exemple de măsuri prevăzute la nivelul municipiului Botoșani
O.G.1: Asigurarea accesului, pe bază de egalitate cu ceilalți cetățeni, la toate resursele comunității – bunuri, servicii, inclusiv servicii public („Societate Deschisă”)	O.O.1.1. Eliminarea barierelor fizice care limitează integrarea și participarea persoanelor cu dizabilități la viața socială O.O.1.2. Promovarea valorilor și principiilor privitoare la drepturile și libertățile fundamentale ale omului, la drepturile cetățenești ale persoanelor cu handicap, precum și la participarea activă a acestora la viața comunității armonioasă	- realizarea de puncte de informare pentru persoanele cu dizabilități; - realizarea de campanii sociale; - furnizarea de servicii de informare, consiliere, mediere, etc. pentru persoanele cu handicap;
O.G.2. Exercițarea deplină a drepturilor de cetățeni ai României și respectiv ai UE de către persoanele cu dizabilități	O.S.2.1. Creșterea nivelului de educație privind drepturile civile și modalitățile de exercitare ale acestora de către persoanele cu dizabilități și/sau reprezentanți legali ai acestora O.S. 2.2. Consolidarea PPP în interesul persoanelor cu dizabilități O.S.2.3. Prevenirea separării și promovarea dreptului persoanelor cu dizabilități la o viață independentă,	- înființarea unui Centru de informare și consiliere psiho-socială și juridică pentru persoanele cu handicap și familiile acestora; - implicarea persoanelor cu dizabilități în programe de voluntariat; - înființarea de unități de economie socială pentru persoanele cu handicap; - extinderea serviciilor de îngrijire la domiciliu pentru persoane cu handicap; - înființarea de servicii integrate



## PRIMĂRIA MUNICIPIULUI BOTOȘANI

Piața Revoluției, nr. 1, Botoșani, jud. Botoșani, cod poștal 710236

	privată și de familie	comunitare pentru persoanele cu handicap;
O.G. 3: Asigurarea și promovarea condițiilor pentru deplina exercitare a drepturilor și libertăților cetățenești de către persoanele cu dizabilități, în condiții de nediscriminare în raport cu ceilalți membri ai comunității	O.S.3.1. Asigurarea respectării principiului nediscriminării și egalității de șanse pentru toți cetățenii, inclusiv pentru persoanele cu dizabilități	- realizarea de campanii de informare și sensibilizare a populației cu privire la abuzurile comise în rândul persoanelor cu dizabilități; - acțiuni ale Inspecției Sociale pentru verificarea respectării drepturilor persoanelor cu dizabilități.
O.G.4. Asigurarea accesului la muncă a unui număr cât mai mare de persoane cu dizabilități, în special pe piața liberă a muncii	O.S.4.1. Asigurarea tranziției de la protecția pasivă la protecția activă a persoanelor adulte cu dizabilități prin stimularea angajării acestora pe piața muncii O.S.4.2. Diversificarea serviciilor de sprijin în vederea integrării socio-profesionale a persoanelor cu dizabilități O.S.4.3. Facilitarea accesului pe piața muncii pentru persoanele cu dizabilități	- înființarea unui centru de resurse pentru persoanele cu dizabilități aflate în căutarea unui loc de muncă; - realizarea de întâlniri cu potențialii angajatori; - realizarea de acțiuni de consiliere a antreprenorilor din rândul persoanelor cu dizabilități; - realizarea de acțiuni de angajare și transport adaptat la locul de muncă, adaptarea locului de muncă; - înființarea de grupuri de suport pentru persoanele cu dizabilități aflate în căutarea unui loc de muncă; - înființarea de întreprinderi sociale pentru persoanele cu dizabilități;



## PRIMĂRIA MUNICIPIULUI BOTOȘANI

Piața Revoluției, nr. 1, Botoșani, jud. Botoșani, cod poștal 710236

		- derularea de programe de FPC pentru persoanele cu dizabilități;
O.G.5. Promovarea educației incluzive și a educației permanente pentru persoanele cu dizabilități	O.S.5.1. Facilitarea accesului la educație și FPC pentru persoanele cu dizabilități în toate formele și nivelele de învățământ școlar și profesional O.S.5.2. Îmbunătățirea sistemului de învățământ în acord cu nevoile de învățare și formare a persoanelor cu dizabilități	- derularea de programe de susținere a accesului persoanelor cu dizabilități la educație și FPC; - derularea de programe de formare a profesioniștilor care lucrează cu persoane cu dizabilități; - măsuri de adaptare a unităților de învățământ la nevoile specifice ale persoanelor cu dizabilități (mediul fizic construit, mijloace de transport, mijloace și metode didactice, servicii de sprijin individualizat, dezvoltarea bazei materiale – cabinete de kinetoterapie, logopedie, educație senzorială, etc.);
O.G. 6. Promovarea unor condiții decente de viață pentru persoanele cu dizabilități, prin măsuri de protecție socială	O.S. 6.1. Continuarea reformei instituționale și administrative a centrelor de tip rezidențial pentru adulții cu handicap, în vederea acordării serviciilor în raport cu standardele minime obligatorii O.S.6.2. Creșterea calității, eficienței și sustenabilității serviciilor de protecție socială specială	- amenajarea, reabilitarea, modernizarea și dotarea Centrului de Integrare prin Terapie Ocupațională; - înființarea de noi centre sociale pentru persoanele cu dizabilități (centru de pregătire pentru o viață independentă, centru de recuperare și reabilitare neuromotorie, centre de tip „respiro”, centru de intervenție în situații de urgență, locuințe protejate);
O.G. 7. Asigurarea accesului la servicii și facilități privind	O.S. 7.1. Facilitarea accesului persoanelor cu dizabilități la îngrijire medicală și programe de sănătate de	- derularea de programe de FPC a personalului din domeniul sănătății privind cerințele speciale ale persoanelor





## PRIMĂRIA MUNICIPIULUI BOTOȘANI

Piața Revoluției, nr. 1, Botoșani, jud. Botoșani, cod poștal 710236

sănătatea, în condiții de echitate socială și în baza consimțământului liber exprimat	masă, inclusiv la servicii de îngrijire a sănătății și recuperare destinate persoanelor cu dizabilități, la aceeași calitate și la fel de accesibile ca preț ca și pentru ceilalți cetățeni O.S. 7.2. Reducerea numărului de persoane cu dizabilități	cu dizabilități; - angajarea în muncă a persoanelor cu dizabilități mentale apte de muncă; - furnizarea de servicii de reabilitare / recuperare a persoanelor cu dizabilități.
---	--	--

Sursa: DGASPC Botoșani

### Anexa V. Lista completă a unităților de învățământ din municipiul Botoșani în anul 2015

Denumirea unității de învățământ <b>cu personalitate juridical</b>	Denumirea unității de învățământ <b>fără personalitate juridică</b> (arondată)
Grădinița cu Program Prelungit "Sandy Bell"	
Grădinița cu Program Prelungit "Girotondo"	
Grădinița cu Program Prelungit nr. 6	
Grădinița cu Program Prelungit Nr 19	
Grădinița cu Program Prelungit,,Șotron"	
Grădinița cu Program Prelungit Nr 22	Grădinița cu Program Prelungit nr. 20
Grădinița cu Program Prelungit Nr 23	



## PRIMĂRIA MUNICIPIULUI BOTOȘANI

Piața Revoluției, nr. 1, Botoșani, jud. Botoșani, cod poștal 710236

---

Școala Gimnazială "Sfântul Nicolae"	Grădinița cu Program Normal Nr 16 Grădinița cu Program Prelungit nr. 25
Școala Gimnazială nr. 7	
Școala Gimnazială "Elena Rareș"	
Școala Gimnazială Nr 10	Grădinița Cu Program Prelungit Nr 18 Grădinița cu Program Normal nr. 2
Școala Gimnazială Nr 11	Grădinița cu Program Prelungit „Floare de Colț” Grădinița cu Program Prelungit Nr. 14
Școala Gimnazială “Ion Creangă”	Grădinița cu Program Normal Nr. 5
Școala Gimnazială Nr 12	Grădinița cu Program Prelungit Nr 15
Școala Gimnazială Nr 2	Grădinița cu Program Normal Nr. 1 Școala Gimnazială nr. 3 Grădinița cu Program Normal Nr. 8
Școala Gimnazială “Ștefan Cel Mare"	

**PRIMĂRIA MUNICIPIULUI BOTOȘANI**

Piața Revoluției, nr. 1, Botoșani, jud. Botoșani, cod poștal 710236

Școala Gimnazială "Sfânta Maria"	Grădinița cu Program Prelungit "Micii Cercetași" Grădinița cu Program Prelungit "Voinicelul" Grădinița cu Program Prelungit "Lizuca" Grădinița cu Program Prelungit "Licurici"
Școala Gimnazială Nr 17	
Școala Gimnazială "Grigore Antipa"	
Colegiul Național "A.T.Laurian"	
Liceul Pedagogic "Nicolae Iorga"	Grădinița Cu Program Prelungit Nr 10
Liceul Tehnologic "Elie Radu"	
Liceul Tehnologic „Petru Rareș"	
Colegiul Economic "Octav Onicescu"	
Colegiul Național "Mihai Eminescu"	
Colegiul Tehnic "Gheorghe Asachi"	
Liceul Tehnologic "Dimitrie Negreanu"	
Liceul Tehnologic „Alexandru Cel Bun"	



# AVENSA

**PRIMĂRIA MUNICIPIULUI BOTOȘANI**

Piața Revoluției, nr. 1, Botoșani, jud. Botoșani, cod poștal 710236

---

Liceul Teoretic "Grigore Antipa"	
Liceul Cu Program Sportiv	
Liceul de Artă "Ștefan Luchian"	
Seminarul Teologic Liceal Ortodox "Sf.Gheorghe"	
Centrul Școlar Pentru Educație Incluzivă	
Școala pentru copii cu deficiențe "Sf. Stelian"	
Clubul Sportiv Școlar	
Școala Postliceală - Centrul de Studii "Ștefan cel Mare și Sfânt"	
Școala Postliceală "Prof. Dr. Enescu Longinus"	
Școala Profesională de Cooperație	

*Sursa: ISJ Botoșani*





PRIMĂRIA MUNICIPIULUI BOTOȘANI  
Piața Revoluției, nr. 1, Botoșani, jud. Botoșani, cod poștal 710236

## Anexă VII. Planșă cu zonele și tipurile de intervenții propuse prin SIDU Botoșani 2014-2020 (localizarea proiectelor)

