





– Formular pentru persoane fizice –



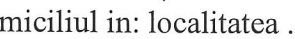
CERERE
pentru afisarea ofertei de vanzare a terenului

Judetul Botoșani	Nr. unic de inregistrare al ofertei de vanzare din Registrul de evidenta
Primaria Municipiului Botoșani	Nr. <u>24</u> din <u>24</u> / <u>06</u> / <u>2020</u> (zi/luna/an) (*)
Numele si prenumele functionarului primariei care primeste cererea (*) Diaconu Răzvan Mihai	Semnatura functionarului care primeste oferta de vanzare (*) 

Stimata doamna primar/Stimate domnule primar,

1. (*) **Subsemnatul/Subsemnata**, Bechea Cuztigu, CNP , in calitate de proprietar, identificat/identificata cu Bechea Gabriel, C.I. seria XT, nr. , eliberat(a) de SPICLAFAT, data si locul nasterii , localitatea Botoșani, judetul/tara Botoșani,

(**) cu domiciliul in: localitatea Botoșani, str. Mogor Voda nr. 33, bl., sc., et., ap., judetul/sectorul Botoșani, codul postal, tara R.O., telefon, fax, email, cetatenia R.O., starea civila casătorit,

2. (*) **Subsemnatul/Subsemnata**, Bechea Cuztina, CNP , in calitate de proprietar, identificat/identificata cu Bechea Cuztina, C.I. seria XT, nr. , eliberat(a) de SPICLAFAT, data si locul nasterii , localitatea Com. Răbulești, judetul/tara Botoșani,

(**) cu domiciliul in: localitatea Botoșani, str. Mogor Voda nr. 33, bl., sc., et., ap., judetul/sectorul Botoșani, codul postal, tara R.O., telefon, fax, email, cetatenia R.O., starea civila casătorit,

3. (**) resedinta in Romania (daca este cazul): localitatea, str. nr., bl., sc., et., ap., judetul/sectorul, codul postal, telefon, fax, e-mail

4. (***) Prin Iacob Adhona, CNP/CIF , (numele si prenumele) in calitate de Impunător, conform procurii 966/2020, localitatea Botoșani, str. Al. Constantin Bane nr. 6, bl., sc. C, et., ap. 2, judetul/sectorul Botoșani, codul postal, telefon, fax, e-mail, avand in vedere dispozitiile Legii nr. 17/2014 privind unele masuri de reglementare a vanzarii-cumpararii terenurilor agricole situate in extravilan si de modificare a Legii nr. 268/2001 privind privatizarea societatiilor comerciale ce detin in administrare terenuri proprietate publica si privata a statului cu destinatie agricola si infiintarea Agentiei Domeniilor Statului, cu modificarile ulterioare, solicit prin prezenta cerere afisarea ofertei de vanzare anexata, in termenul prevazut de Legea nr. 17/2014, cu modificarile ulterioare.

Avem cunostinta despre existenta urmatoilor preemptori pentru exercitarea dreptului de preemtiune asupra ofertei noastre de vanzare:

1. Din categoria „coproprietari“

2. Din categoria „arendasi“

3. Din categoria „proprietari vecini“ Ciunea Maria

4. Statul roman, prin Agentia Domeniilor Statului.

Declar ca sunt proprietar al terenului in suprafata de 0,0851 ha situat in extravilanul localitatii Botosani identificat cu numar cadastral 55048, inscris in cartea funciara nr. 55048 a localitatii Botosani care face obiectul ofertei de vanzare.

Declar ca:

- terenul face obiectul unor litigii sau a unei proceduri de executare silita: Da ;Nu
- terenul este grevat de sarcini: Da Nu
- am cunostinta si am respectat prevederile art. 4 alin. (2) din Legea nr. 17/2014, cu modificarile ulterioare, cu privire la instrainarea terenurilor agricole situate in extravilan pe care sunt situri arheologice clasate.

In sustinerea cererii, depun urmatoarele acte doveditoare¹

1. cerere de vanzare teren + copii CI +
2. Discutie 960/19062020 + copie CI + C.D. C 564/10032014
3. incheierea certificata 6.7/0.206.2014; Fxtnos CF
+ plan amplasament + certificatul scolar

Sunt de acord ca datele din cererea pentru afisarea ofertei de vanzare, din oferta de vanzare si din documentele anexate sa fie introduse in bazele de date care se organizeaza in temeiul Legii nr. 17/2014, cu modificarile ulterioare, cu respectarea dispozitiilor Legii nr. 677/2001 pentru protectia persoanelor cu privire la prelucrarea datelor cu caracter personal si libera circulatie a acestor date, cu modificarile si completarile ulterioare.


Cunoscand ca falsul in declaratii se pedepseste conform Legii nr. 286/2009 privind Codul penal, cu modificarile si completarile ulterioare, declar ca datele sunt reale, corecte si complete.

Vanzator/Imputernicit,

Berbeci Cirstion Gabriel
(numele si prenumele in clar) Adunare

Berbeci Cristina
locob Adunare

Semnatura



Data 24.06.2020

NOTE:

- Campurile notate cu (*) sunt obligatoriu de completat.
- Campurile notate cu (**) se completeaza de catre cetatenii unui stat membru al Uniunii Europene, ai statelor care sunt parte la Acordul privind Spatiul Economic European (ASEE) sau ai Confederatiei Elvetiene.
- Campurile notate cu (*) se completeaza de catre proprietar.
- Campurile notate cu (***) se completeaza de catre imputernicit. In acest caz, prezinta documentele doveditoare a calitatii de imputernicit.

¹ - copie a BI/CI al/a vanzatorului persoana fizica sau o copie a pasaportului pentru vanzatorul persoana fizica cu domiciliul in strainatate;

- copie legalizata a actului de proprietate asupra terenului ce face obiectul ofertei de vanzare (dupa caz: contract de vanzare-cumparare, contract de donatie, proces-verbal de predare-primire, sentinta/decizie civila definitiva si irevocabila, titlu de proprietate, certificate de mostenitor, contract de schimb, act de lichidare a patrimoniului, altele asemenea);

- extras de carte funciara de informare insotit de extrasul de plan cadastral de carte funciara al imobilului, in sistem de coordonate Stereografic 1970, daca este cazul;

- in caz de reprezentare, copia procurii notariale, respectiv a delegatiei, precum si o copie a BI/CI al/a imputernicitului persoana fizica sau o copie a pasaportului pentru imputernicitul persoana fizica cu domiciliul in strainatate;

- alte documente doveditoare, dupa caz.

- Formular pentru persoane fizice -
OFERTA DE VANZARE TEREN

1. Subsemnatul/Subsemnata¹⁾, Berbeci Cirstion Gabriel (pim locas Adunoma), CNP [redacted],
 avand adresa de comunicare in: localitatea Botosani, str. Arges, Voda nr. 33,
 bl., sc., et., ap., judetul/sectorul Botosani, codul postal
 e-mail tel.

2. Subsemnatul/Subsemnata¹⁾, Berbeci Cristina (pim locas Adunoma), CNP [redacted],
 avand adresa de comunicare in: localitatea Botosani, str. Arges, Voda nr. 33,
 bl., sc., et., ap., judetul/sectorul Botosani, codul postal
 e-mail tel.

vindem terenul agricol situat in extravilan, in suprafata de 0,0851 (ha), la pretul de
44.000 lei (potau 2ca si potau (lei)²⁾
 Conditile de vanzare sunt urmatoarele: de mii lei

Date privind identificarea terenului

Specificare	Informatii privind amplasamentul terenului						Categoria de folosinta ³⁾ (**)	Obs.
	Orasul/Comuna/Judetul (*)	Suprafata (ha) (*)	Numar cadastral (**)	Numar de carte funciara (**)	Numar tarla/lot (**)	Numar parcela (**)		
Se completeaza de catre vanzator	<u>BT.</u>	<u>0,0851</u>	<u>55048</u>	<u>55048</u>	<u>42</u>	<u>389/50</u>	<u>A</u>	
Verificat primarie ⁴⁾	<u>X</u>	<u>X</u>	<u>X</u>	<u>X</u>	<u>X</u>	<u>X</u>	<u>X</u>	

Cunoscand ca falsul in declaratii se pedepseste conform Legii nr. 286/2009 privind Codul penal, cu modificarile si completarile ulterioare, declaram ca datele sunt reale, corecte si complete.

Vanzator/Imputernicit,

Berbeci Cirstion Gabriel

Semnatura

Berbeci Cristina
 (pim locas Adunoma)

Data 24.06.2020

NOTE:

- Campurile notate cu (*) sunt obligatoriu de completat.
- Campurile notate cu (**) se completeaza in cazul in care sunt cunoscute informatiile.

¹⁾ Se completeaza numele si prenumele proprietarului terenului.

²⁾ Se va completa in cifre si litere.

³⁾ Se completeaza categoria de folosinta a terenurilor agricole situate in extravilan productive, care sunt: arabile, viile, livezile, pepinierele viticole, pomicele, plantatiile de hamei si duzi, pasunile, fanetele, serele, solarele, rasadnitele si altele asemenea, cele cu vegetatie forestiera, daca nu fac parte din amenajamentele silvice, pasunile impadurite, cele ocupate cu constructii si instalatii agrozotehnice, amenajarile piscicole si de imbunatatiri funciare, drumurile tehnologice si de exploatare agricola, platformele si spatiile de depozitare care servesc nevoilor productiei agricole si terenurile neproductive care pot fi amenajate si folosite pentru productia agricola.

⁴⁾ Se completeaza cu „X” rubricile in care informatiile pot fi comparate cu datele din Registrul agricol, evidentele fiscale, evidentele de stare civila, altele asemenea.