


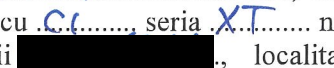


Formular pentru persoane fizice




CERERE
pentru afisarea ofertei de vanzare a terenului

Judetul Botoșani	Nr. unic de inregistrare al ofertei de vanzare din Registrul de evidenta
Primaria Municipiului Botoșani	Nr. <u>3</u> din <u>08</u> / <u>02</u> / <u>2022</u> (zi/luna/an) (*)
Numele si prenumele functionarului primariei care primeste cererea (*) Dieaconu Răzvan Mihai	Semnatura functionarului care primeste oferta de vanzare (*) 

Stimată doamnă primar/Stimate domnule primar,

1. (*) Subsemnatul/Subsemnata, Fusoniu Horolombie, CNP  în calitate de proprietar, identificat/identificată cu C.I......, seria XT..... nr. , eliberat(ă) de S.P.C.L.E.P.R.T......, data și locul nașterii , localitatea Tuiești....., județul/țara 1001.....

2. (**) cu domiciliul în: localitatea Botoșani....., str. Calea Națională nr. 52....., bl., sc. B....., et., ap. 1....., județul/sectorul Botoșani....., codul poștal , țara R.O......, telefon , fax , e-mail , cetățenia R.O......, starea civilă casătorit

1. (*) Subsemnatul/Subsemnata, Fusoniu Aneta, CNP  în calitate de proprietar, identificat/identificată cu C.I......, seria XT..... nr. , eliberat(ă) de S.P.C.L.E.P.R.T......, data și locul nașterii , localitatea Botoșani....., județul/țara Botoșani

2. (**) cu domiciliul în: localitatea Botoșani....., str. Calea Națională nr. 52....., bl., sc. B....., et., ap. 1....., județul/sectorul Botoșani....., codul poștal , țara R.O......, telefon , fax , e-mail , cetățenia R.O......, starea civilă casătorit

3. (**) reședința în România (dacă este cazul):

localitatea , str. nr., bl., sc., et., ap., județul/sectorul , codul poștal , telefon , fax , e-mail

4. (***) Prin , (numele și prenumele) CNP/CIF , în calitate de , conform , localitatea , str. nr., bl., sc., et., ap., județul/sectorul , codul poștal , telefon , fax , e-mail , având în vedere dispozițiile Legii nr. 17/2014 privind unele măsuri de reglementare a vânzării terenurilor agricole situate în extravilan și de modificare a Legii nr. 268/2001 privind privatizarea societăților ce dețin în administrare terenuri proprietate publică și privată a statului cu destinație agricolă și înființarea Agenției Domeniilor Statului, cu modificările și completările ulterioare, solicit prin prezenta cerere afișarea ofertei de vânzare anexată, în termenul prevăzut de Legea nr. 17/2014, cu modificările și completările ulterioare.

Am cunoștință despre existența următorilor preemptori pentru exercitarea dreptului de preempțiune asupra ofertei mele de vânzare:

preemptori de rang I: coproprietarii, rudele de gradul I, soții, rudele și afinii până la gradul al treilea inclusiv

preemptori de rang II: proprietarii investițiilor agricole pentru culturile de pomi, viță-de-vie, hamei, irigații exclusiv private și/sau arendașii. În cazul în care pe terenurile supuse vânzării se află investiții agricole pentru culturile de pomi, viță-de-vie, hamei și pentru irigații, prioritate la cumpărarea acestor terenuri au proprietarii acestor investiții.....

SC Agroind Com SRL

preemptori de rang III: proprietarii și/sau arendașii terenurilor agricole vecine cu terenul supus vânzării, cu respectarea dispozițiilor prevăzute la art. 4 alin. (2) și (4) din Legea nr. 17/2014, cu modificările și completările ulterioare,

SC Agroind Com SRL

preemptori de rang IV: tinerii fermieri

preemptori de rang V: Academia de Științe Agricole și Silvicultură "Gheorghe Ionescu-Șișești" și unitățile de cercetare-dezvoltare din domeniile agriculturii, silviculturii și industriei alimentare, organizate și reglementate prin Legea nr. 45/2009 privind organizarea și funcționarea Academiei de Științe Agricole și Silvicultură "Gheorghe Ionescu-Șișești" și a sistemului de cercetare-dezvoltare din domeniile agriculturii, silviculturii și industriei alimentare, cu modificările și completările ulterioare, precum și instituțiile de învățământ cu profil agricol, în scopul cumpărării terenurilor agricole situate în extravilan cu destinația strict necesară cercetării agricole, aflate în vecinătatea loturilor existente în patrimoniul acestora

preemptori de rang VI: persoane fizice cu domiciliul/reședința situat/situată în unitățile administrativ-teritoriale unde este amplasat terenul sau în unitățile administrativ-teritoriale vecine

preemptori de rang VII: statul român, prin Agenția Domeniilor Statului

Declarăm că suntem proprietari al terenului în suprafață de 0,83 ha situat în extravilanul localității Reteșom, identificat cu număr cadastral 69263, înscris în cartea funciară nr 69263 a localității Reteșom care face obiectul ofertei de vânzare.

Declarăm că:

- terenul face obiectul unor litigii sau a unei proceduri de executare silită:

Da Nu

- terenul este grevat de sarcini: Da Nu

- am cunoștință și am respectat prevederile art. 4 alin. (6) din Legea nr. 17/2014, cu modificările și completările ulterioare, cu privire la înstrăinarea terenurilor agricole situate în extravilan pe care sunt situri arheologice clasate.


În susținerea cererii, depun următoarele acte doveditoare:

1. Copii CI + CUC în 29.35/01.11.2002 + anexa și abito vom ține teren
2. Extras ct + Extras Plan cadastral
3. Plan amplasament + certificată fiscal
4.

Cunoscând că falsul în declarații se pedepsește conform Legii nr. 286/2009 privind Codul penal, cu modificările și completările ulterioare, declar că datele sunt reale, corecte și complete.

Vânzător/Împuternicit,

Fuscin Horobombie

(numele și )

Semnătura 

Data 08.02.2022

Vânzător/Împuternicit,

Fuscin Aneta

(numele și prenumele în clar)

Semnătura 

Data 08.02.2022

NOTE:

- Câmpurile notate cu (*) sunt obligatoriu de completat.
- Câmpurile notate cu (**) se completează de către cetățenii unui stat membru al Uniunii Europene, ai statelor care sunt parte la Acordul privind Spațiul Economic European (ASEE) sau ai Confederației Elvețiene.
- Câmpurile notate cu (*) se completează de către proprietar.
- Câmpurile notate cu (***) se completează de către împuternicit. În acest caz, prezintă documentele doveditoare a calității de împuternicit.

– Formular pentru persoane fizice –

OFERTA DE VANZARE TEREN

Subsemnatul/Subsemnata¹⁾, Fusoniu Horodombie, CNP [redacted] având
adresa de comunicare în: localitatea Rotoșeni, str. Calea Noștrilor nr. 52, bl.
, sc. B, et., ap. 1, județul/sectorul Rotoșeni, codul postal

e-mail, tel.
Subsemnatul/Subsemnata¹⁾, Fusoniu Aneta, CNP [redacted], având
adresa de comunicare în: localitatea Rotoșeni, str. Calea Noștrilor nr. 52, bl.
, sc. B, et., ap. 1, județul/sectorul Rotoșeni, codul postal

e-mail, tel.
vîndem teren agricol situat în extravilan, în suprafața de 0,83 (ha), la prețul de
(*) 20.000 lei (douăzeci de mii lei) (lei)

Condițiile de vânzare*2) sunt următoarele:

.....
.....

Date privind identificarea terenului

Semnificația coloanelor din tabelul de mai jos este următoarea:

A - Categoria de folosință*3) (**);

B - Observații.

Specificare	Informații privind amplasamentul terenului						A	B
	Orasul/ Comuna/ Judetul (*)	Suprafata (ha) (*)	Numar cadastral (**)	Numar de carte funciara (**)	Numar tarla/lot (**)	Numar parceta (**)		
Se completează de către vânzător	<u>RT</u>	<u>0,83</u>	<u>69263</u>	<u>69263</u>	<u>-</u>	<u>3579</u>	<u>A</u>	
Verificat primarie ⁴⁾	<u>X</u>	<u>X</u>	<u>X</u>	<u>X</u>	<u>X</u>	<u>X</u>	<u>X</u>	

Cunoscând că falsul în declarații se pedepsește conform Legii nr. 286/2009 privind Codul penal, cu modificările și completările ulterioare, declar că datele sunt reale, corecte și complete.

Vanzator/Imputernicit,

Fusoniu Horodombie

(numele și prenumele în clar)

Semnatura [redacted]

Data 2022

Vanzator/Imputernicit,

Fusoniu Aneta

(numele și prenumele în clar)

Semnatura [redacted] L.S.

Data 08.02.2022

NOTE:

- Câmpurile notate cu (*) sunt obligatorii de completat.
- Câmpurile notate cu (**) se completează în cazul în care sunt cunoscute informațiile.

*1) Se completează numele și prenumele proprietarului terenului.

*2) Se va completa în cifre și litere.

*3) Se completează categoria de folosință a terenurilor agricole situate în extravilan conform art. 2 din Legea fondului funciar nr. 18/1991, republicată, cu modificările și completările ulterioare.

*4) Se completează cu "X" rubricile în care informațiile pot fi comparate cu datele din Registrul agricol, evidențele fiscale, evidențele de stare civilă, altele asemenea.